

Boletim Epidemiológico

COVID-19

Março
2023 **28**

Vigilância em Saúde / Gerência Técnica de Influenza e Doenças Respiratórias

▶ Panorama :: Mundo e Brasil



Casos

761.071.826

37.145.514

Óbitos

6.879.677

699.634

▶ Panorama :: Mato Grosso do Sul



Casos

609.249

+354

Óbitos

11.025

+2

► Panorama :: Mato Grosso do Sul

2020	
Casos confirmados	133.761
Incidência (por 100 mil habitantes)	4.761,2
Óbitos	2.397
Letalidade	1,8%
Mortalidade (por 100 mil habitantes)	85,3

2021	
Casos confirmados	246.644
Incidência (por 100 mil habitantes)	8.687,1
Óbitos	7.356
Letalidade	3,0%
Mortalidade (por 100 mil habitantes)	261,8

2022	
Casos confirmados	212.804
Incidência (por 100 mil habitantes)	7.495,2
Óbitos	1.184
Letalidade	0,6%
Mortalidade (por 100 mil habitantes)	41,7

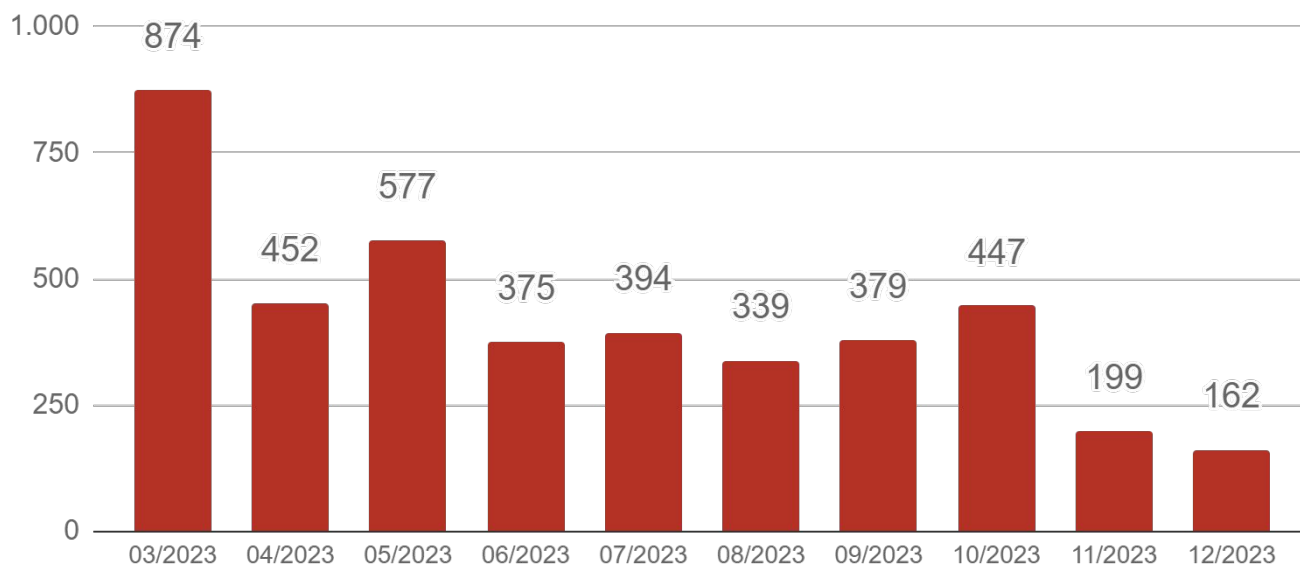
2023	
Casos confirmados	16.040
Incidência (por 100 mil habitantes)	565,0
Óbitos	88
Letalidade	0,5%
Mortalidade (por 100 mil habitantes)	3,1

Fonte: SES / MS

*Dados sujeitos a alterações pelos municípios.

▶ Evolução dos Casos Confirmados e Óbitos

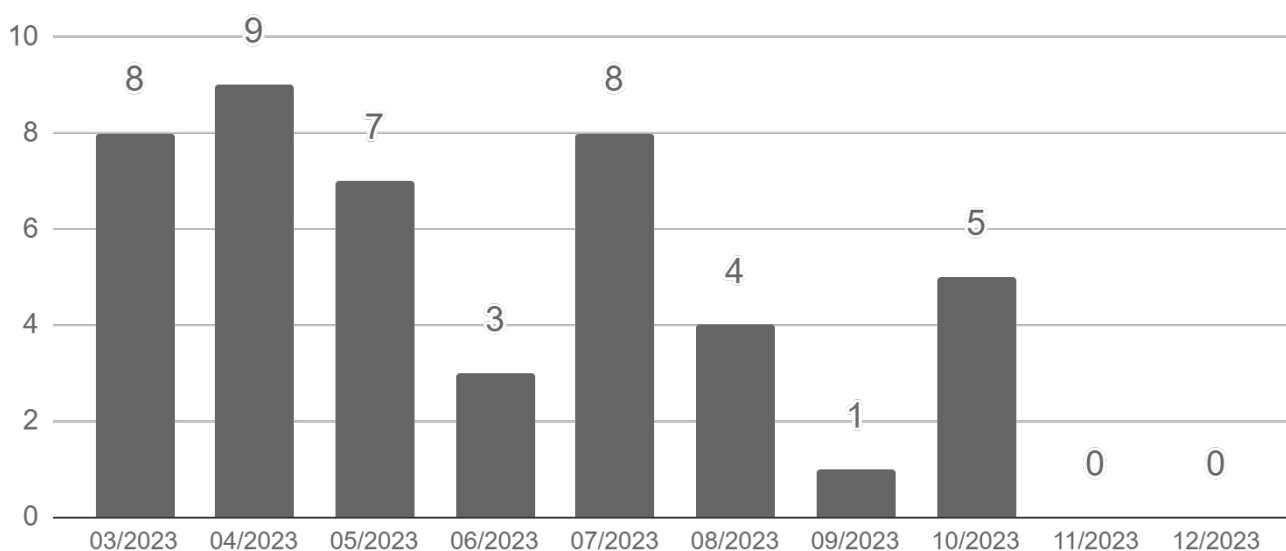
▶ Casos confirmados por semana epidemiológica de notificação



Fonte: SES / MS

*Dados sujeitos a alterações pelos municípios.

▶ Óbitos por semana epidemiológica de ocorrência



Fonte: SES / MS

*Dados sujeitos a alterações pelos municípios.

► Casos Confirmados Novos

Município	21/03/2023	28/03/2023	Casos novos
Douradina	1.365	1.479	+114
Dourados	55.366	55.410	+44
Ponta Porã	16.117	16.143	+26
Nova Alvorada do Sul	4.318	4.334	+16
Caarapó	7.057	7.070	+13
Três Lagoas	33.412	33.425	+13
Alcinópolis	1.005	1.017	+12
Deodápolis	3.782	3.793	+11
Naviraí	13.082	13.092	+10
Mundo Novo	5.019	5.028	+9
Terenos	3.277	3.286	+9
Aparecida do Taboado	6.968	6.976	+8
Itaquiraí	3.370	3.377	+7
Pedro Gomes	1.385	1.392	+7
Rio Brillhante	7.582	7.589	+7
Sidrolândia	9.644	9.650	+6
Chapadão do Sul	9.102	9.107	+5
Glória de Dourados	2.336	2.341	+5
Paranaíba	8.830	8.834	+4
Selvíria	971	975	+4
Coxim	8.135	8.138	+3
Campo Grande	214.173	214.175	+2
Costa Rica	7.430	7.432	+2
Fátima do Sul	5.147	5.149	+2
Ladário	4.258	4.260	+2
Anaurilândia	1.445	1.446	+1
Antônio João	1.362	1.363	+1
Camapuã	2.130	2.131	+1
Cassilândia	5.884	5.885	+1
Guia Lopes da Laguna	1.724	1.725	+1
Ivinhema	8.482	8.483	+1
Laguna Carapã	1.320	1.321	+1

► Casos Confirmados Novos (cont.)

Município	21/03/2023	28/03/2023	Casos novos
Miranda	4.565	4.566	+1
Nioaque	2.113	2.114	+1
Rio Negro	1.042	1.043	+1
Rochedo	853	854	+1
Santa Rita do Pardo	1.922	1.923	+1
São Gabriel do Oeste	6.060	6.061	+1
Tacuru	1.597	1.598	+1
Bataguassu	4.611	4.610	-1
Mato Grosso do Sul	608.895	609.249	+354

▶ Últimos Óbitos por COVID-19

	Município de Residência	Sexo	Idade	Data de Notificação	Data do Óbito	Comorbidades
11.024	Campo Grande	M	87	23/03/2023	05/03/2023	Doença respiratória crônica
11.025	Campo Grande	M	92	22/03/2023	07/03/2023	Diabetes, Doença cardiovascular crônica

► COVID-19 na Macrorregião de Campo Grande

Município	Casos confirmados	Incidência	Óbitos	Mortalidade	Letalidade
Alcinópolis	1.017	18.528	15	273,3	1,5%
Anastácio	3.701	14.608	95	375,0	2,6%
Aquidauana	8.396	17.425	180	373,6	2,1%
Bandeirantes	830	11.400	12	164,8	1,4%
Bela Vista	2.996	12.060	45	181,1	1,5%
Bodoquena	928	11.894	25	320,4	2,7%
Bonito	5.851	26.119	83	370,5	1,4%
Camapuã	2.131	15.583	39	285,2	1,8%
Campo Grande	214.175	23.382	4.680	510,9	2,2%
Caracol	988	15.816	15	240,1	1,5%
Chapadão do Sul	9.107	34.367	82	309,4	0,9%
Corguinho	533	8.655	13	211,1	2,4%
Costa Rica	7.432	34.638	86	400,8	1,2%
Coxim	8.138	24.259	131	390,5	1,6%
Dois Irmãos do Buriti	1.858	16.091	33	285,8	1,8%
Figueirão	553	18.037	7	228,3	1,3%
Guia Lopes da Laguna	1.725	17.685	41	420,3	2,4%
Jaraguari	651	8.867	11	149,8	1,7%
Jardim	4.828	18.305	92	348,8	1,9%
Maracaju	12.536	25.613	122	249,3	1,0%
Miranda	4.566	16.064	105	369,4	2,3%
Nioaque	2.114	15.326	27	195,7	1,3%
Nova Alvorada do Sul	4.334	18.871	49	213,3	1,1%
Paraíso das Águas	1.292	22.466	17	295,6	1,3%
Pedro Gomes	1.392	18.393	21	277,5	1,5%
Porto Murtinho	2.330	13.345	40	229,1	1,7%
Ribas do Rio Pardo	5.683	22.454	73	288,4	1,3%
Rio Negro	1.043	21.921	11	231,2	1,1%
Rio Verde de Mato Grosso	3.845	19.201	84	419,5	2,2%
Rochedo	854	16.680	13	253,9	1,5%
São Gabriel do Oeste	6.061	21.913	98	354,3	1,6%
Sidrolândia	9.650	15.874	177	291,2	1,8%
Sonora	3.189	15.820	42	208,4	1,3%
Terenos	3.286	14.462	84	369,7	2,6%

Fonte: SES / MS

*Dados sujeitos a alterações pelos municípios.

► COVID-19 na Macrorregião de Dourados

Município	Casos confirmados	Incidência	Óbitos	Mortalidade	Letalidade
Amambai	6.444	16.011	102	253,4	1,6%
Anaurilândia	1.445	15.851	19	208,4	1,3%
Angélica	2.413	21.776	25	225,6	1,0%
Antônio João	1.362	14.997	21	231,2	1,5%
Aral Moreira	585	4.676	21	167,9	3,6%
Batayporã	1.927	16.951	34	299,1	1,8%
Caarapó	7.057	22.761	67	216,1	0,9%
Coronel Sapucaia	1.605	10.389	45	291,3	2,8%
Deodápolis	3.782	28.996	47	360,3	1,2%
Douradina	1.365	22.656	15	249,0	1,1%
Dourados	55.366	24.284	766	336,0	1,4%
Eldorado	2.054	16.502	55	441,9	2,7%
Fátima do Sul	5.147	26.874	81	422,9	1,6%
Glória de Dourados	2.336	23.515	31	312,1	1,3%
Iguatemi	1.506	9.255	17	104,5	1,1%
Itaporã	3.858	15.142	55	215,9	1,4%
Itaquiraí	3.370	15.599	54	250,0	1,6%
Ivinhema	8.482	36.439	80	343,7	0,9%
Japorã	228	2.433	10	106,7	4,4%
Jateí	555	13.823	8	199,3	1,4%
Juti	1.046	15.246	14	204,1	1,3%
Laguna Carapã	1.320	17.609	13	173,4	1,0%
Mundo Novo	5.019	27.016	47	253,0	0,9%
Naviraí	13.082	23.161	278	492,2	2,1%
Nova Andradina	8.411	15.004	123	219,4	1,5%
Novo Horizonte do Sul	816	22.947	13	365,6	1,6%
Paranhos	1.231	8.445	22	150,9	1,8%
Ponta Porã	16.117	16.908	399	418,6	2,5%
Rio Brillhante	7.582	19.519	96	247,1	1,3%
Sete Quedas	1.682	15.645	26	241,8	1,5%
Tacuru	1.597	13.540	18	152,6	1,1%
Taquarussu	577	16.081	8	223,0	1,4%
Vicentina	1.931	31.578	34	556,0	1,8%

Fonte: SES / MS

*Dados sujeitos a alterações pelos municípios.

► COVID-19 na Macrorregião de Três Lagoas

Município	Casos confirmados	Incidência	Óbitos	Mortalidade	Letalidade
Água Clara	5.561	34.702	72	449,3	1,3%
Aparecida do Taboado	6.976	26.438	76	288,0	1,1%
Bataguassu	4.610	19.517	55	232,9	1,2%
Brasilândia	2.407	20.338	28	236,6	1,2%
Cassilândia	5.885	26.674	113	512,2	1,9%
Inocência	2.091	27.637	13	171,8	0,6%
Paranaíba	8.834	20.834	181	426,9	2,0%
Santa Rita do Pardo	1.923	24.195	15	188,7	0,8%
Selvíria	975	14.874	21	320,4	2,2%
Três Lagoas	33.425	26.711	561	448,3	1,7%

Fonte: SES / MS

*Dados sujeitos a alterações pelos municípios.

► COVID-19 na Macrorregião de Corumbá

Município	Casos confirmados	Incidência	Óbitos	Mortalidade	Letalidade
Corumbá	22.738	20.181	524	465,1	2,3%
Ladário	4.260	17.720	74	307,8	1,7%

Fonte: SES / MS

*Dados sujeitos a alterações pelos municípios.

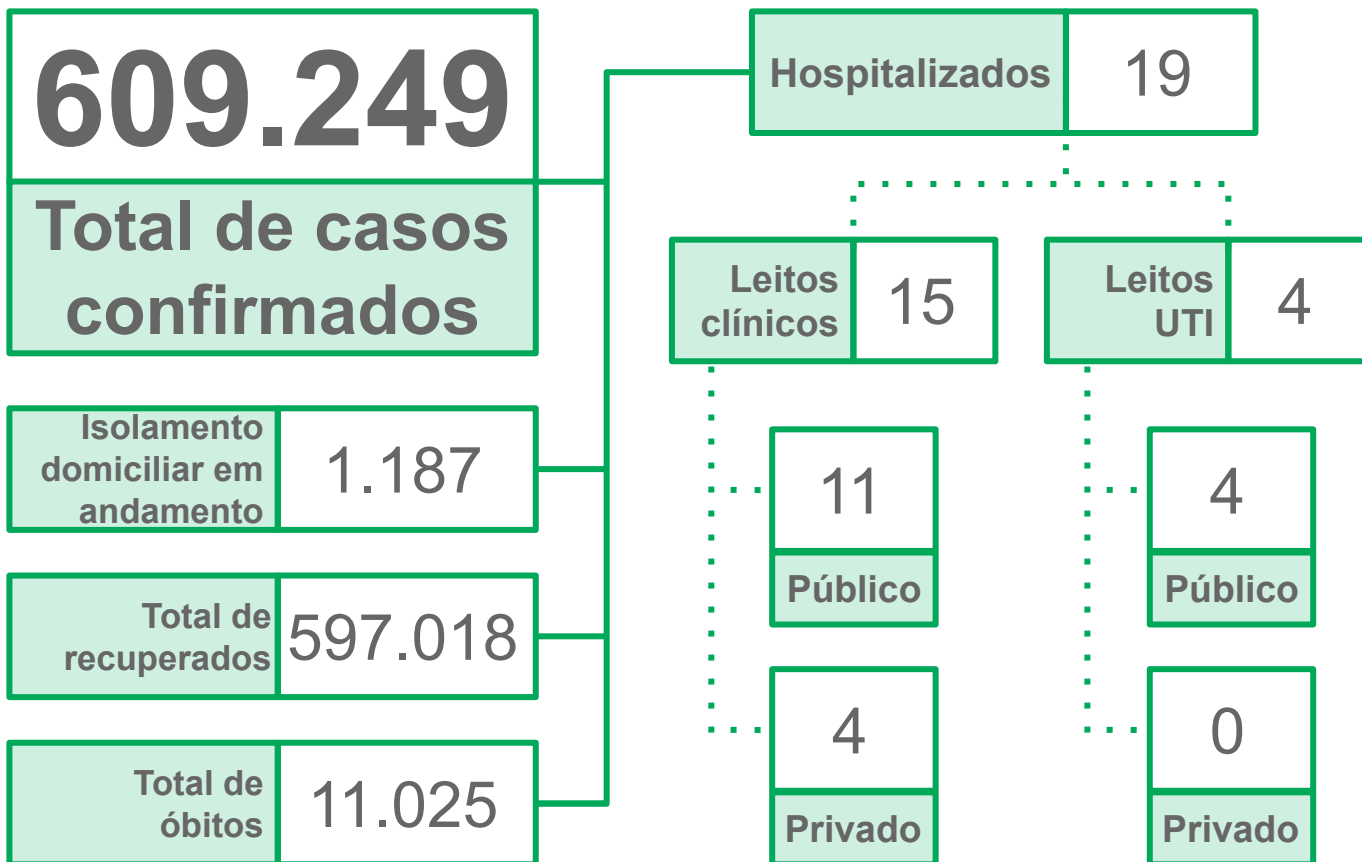
► Metodologia de cálculo

$$\text{Taxa de incidência} = \frac{\text{casos confirmados}}{\text{população}} \times 100 \text{ mil habitantes}$$

$$\text{Taxa de mortalidade} = \frac{\text{óbitos}}{\text{população}} \times 100 \text{ mil habitantes}$$

$$\text{Letalidade \%} = \frac{\text{óbitos}}{\text{casos confirmados}}$$

Situação Atual dos Casos Confirmados



Fonte: SES / MS

*Dados sujeitos a alterações pelos municípios.

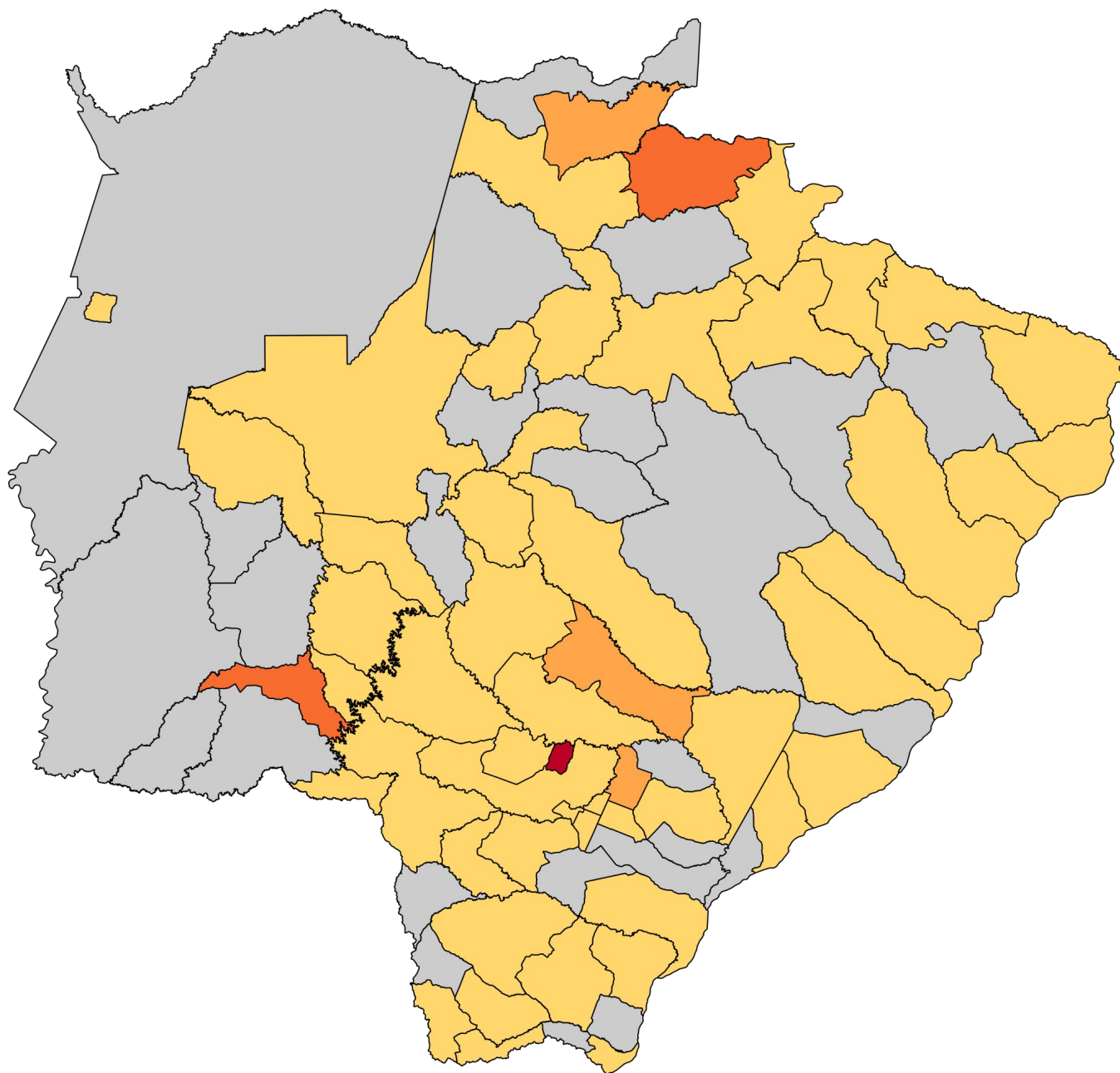
Casos ativos



Fonte: SES / MS

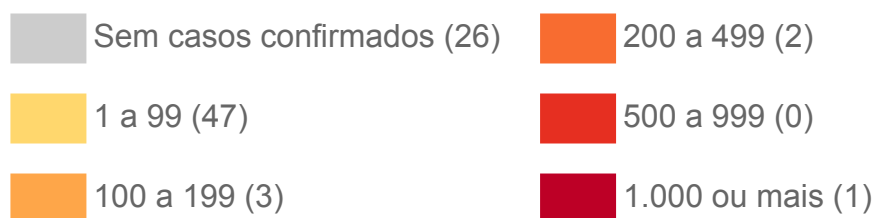
*Dados sujeitos a alterações pelos municípios.

► Distribuição Espacial por Incidência - 14 Dias



Fonte: SES / MS, IBGE (população estimada 2021)
*Dados sujeitos a alterações pelos municípios.

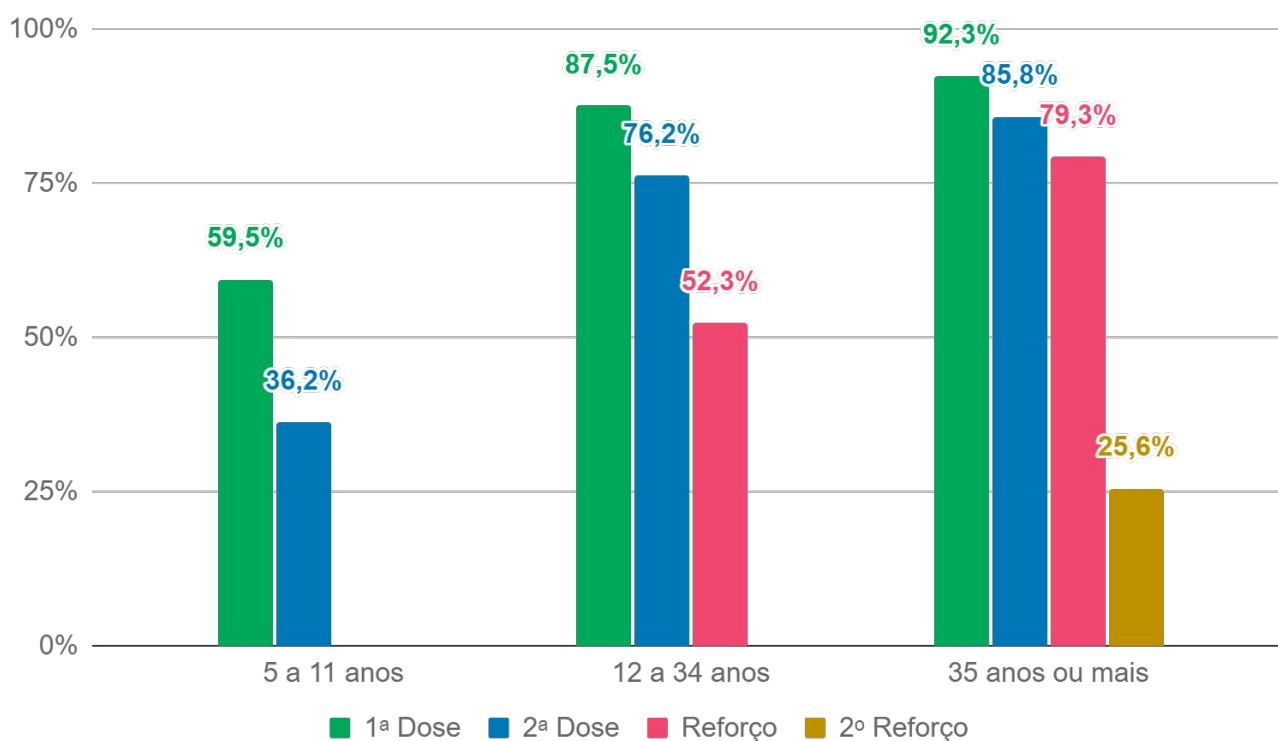
Casos por 100 mil habitantes



Imunização

Distribuição de doses aplicadas

Faixa etária	Público-alvo	1ª Dose	2ª Dose	Reforço	2º Reforço
5 a 11 anos	301.008	179.019 (59,5%)	108.932 (36,2%)	-	-
	Em atraso	121.989 (40,5%)	70.087 (23,3%)	-	-
12 a 34 anos	1.002.904	877.789 (87,5%)	763.776 (76,2%)	524.780 (52,3%)	-
	Em atraso	125.115 (12,5%)	114.013 (11,4%)	238.996 (23,8%)	-
35 anos ou mais	1.316.026	1.215.151 (92,3%)	1.128.853 (85,8%)	1.043.938 (79,3%)	336.934 (25,6%)
	Em atraso	100.875 (7,7%)	86.298 (6,6%)	84.915 (6,5%)	707.004 (53,7%)



Fonte: SES / MS

*Dados sujeitos a alterações pelos municípios.

Plantão CIEVS Estadual

DISQUE-NOTIFICA

0800-647-1650 (expediente)

(67) 3318-1823 (expediente)

(67) 98477-3435 (ligações, SMS, WhatsApp - 24 horas)

E-NOTIFICA

cievs@saude.ms.gov.br (expediente)

cievs.ms@hotmail.com (24 horas)

ENDEREÇO

Avenida do Poeta Manoel de Barros, Bloco VII
CEP: 79.031-902 - Campo Grande / MS

Visite o painel interativo COVID-19 de Mato Grosso do Sul

<http://mais.saude.ms.gov.br/>

Governador do Estado de Mato Grosso do Sul	Eduardo Correa Riedel
Secretário de Estado de Saúde	Maurício Simões Corrêa
Secretária de Estado de Saúde Adjunta	Crhistine Cavalheiro Maymone Gonçalves
Diretoria de Vigilância em Saúde	Larissa Domingues Castilho de Arruda
Coordenadoria do CIEVS Estadual	Karine Ferreira Barbosa
Coordenadoria Estadual de Vigilância Epidemiológica	Ana Paula Rezende de Oliveira Goldfinger
Gerência Técnica de Influenza e Doenças Respiratórias	Lívia de Mello Almeida Maziero

Elaboração	Daniel Henrique Tsuha Frederico Jorge Pontes de Moraes Grazielli Rocha Romera Lívia de Mello Maziero Naira Rocha Chaves Thiago Pereira Sampaio Valdir Castanho Escandolhero Viviane Campos Ametlla
-------------------	---