

Boletim Epidemiológico

COVID-19

Maio
2023 **23**

Vigilância em Saúde / Gerência Técnica de Influenza e Doenças Respiratórias

► Panorama :: Mundo e Brasil



Casos

766.440.796

37.553.337

Óbitos

6.932.591

702.421

► Panorama :: Mato Grosso do Sul



Casos

612.586

+395

Óbitos

11.046

+2

► Panorama :: Mato Grosso do Sul

2020	
Casos confirmados	133.761
Incidência (por 100 mil habitantes)	4.761,2
Óbitos	2.397
Letalidade	1,8%
Mortalidade (por 100 mil habitantes)	85,3

2021	
Casos confirmados	246.644
Incidência (por 100 mil habitantes)	8.687,1
Óbitos	7.356
Letalidade	3,0%
Mortalidade (por 100 mil habitantes)	261,8

2022	
Casos confirmados	212.804
Incidência (por 100 mil habitantes)	7.495,2
Óbitos	1.184
Letalidade	0,6%
Mortalidade (por 100 mil habitantes)	41,7

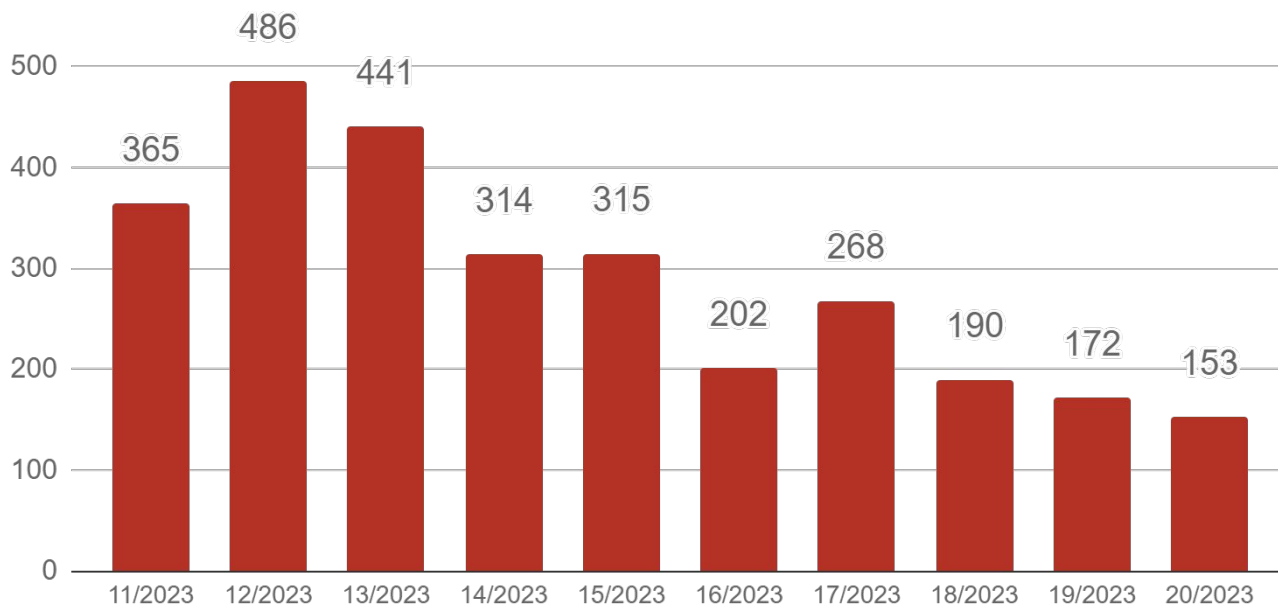
2023	
Casos confirmados	19.377
Incidência (por 100 mil habitantes)	682,5
Óbitos	109
Letalidade	0,6%
Mortalidade (por 100 mil habitantes)	3,8

Fonte: SES / MS

*Dados sujeitos a alterações pelos municípios.

► Evolução dos Casos Confirmados e Óbitos

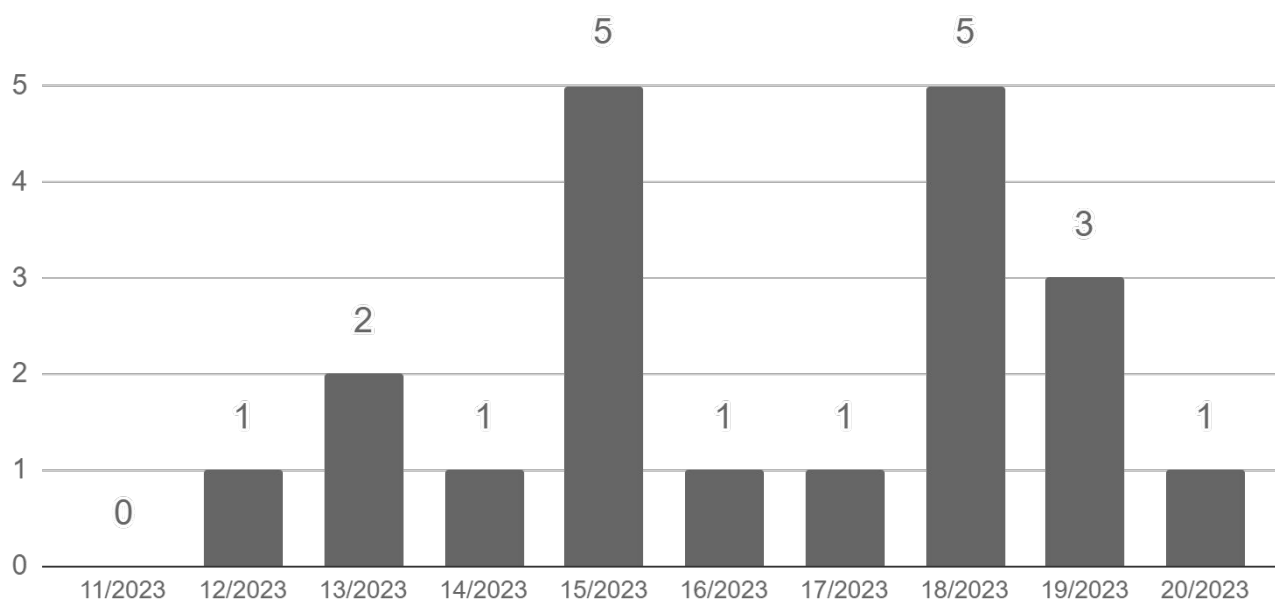
► Casos confirmados por semana epidemiológica de notificação



Fonte: SES / MS

*Dados sujeitos a alterações pelos municípios.

► Óbitos por semana epidemiológica de ocorrência



Fonte: SES / MS

*Dados sujeitos a alterações pelos municípios.

► Casos Confirmados Novos

Município	16/05/2023	23/05/2023	Casos novos
Campo Grande	215.768	215.885	+117
Naviraí	13.112	13.203	+91
Dourados	55.855	55.912	+57
Ponta Porã	16.186	16.201	+15
Glória de Dourados	2.355	2.365	+10
Paranaíba	8.869	8.879	+10
Sidrolândia	9.695	9.705	+10
Bela Vista	3.004	3.013	+9
Maracaju	12.550	12.559	+9
Aquidauana	8.405	8.413	+8
Aparecida do Taboado	7.000	7.007	+7
Nova Andradina	8.419	8.426	+7
Ivinhema	8.498	8.504	+6
Anastácio	3.717	3.722	+5
Sonora	3.192	3.197	+5
Água Clara	5.576	5.580	+4
Mundo Novo	5.036	5.040	+4
Corumbá	22.738	22.741	+3
Itaquiraí	3.393	3.396	+3
Batayporã	1.927	1.929	+2
Costa Rica	7.444	7.446	+2
Deodápolis	3.832	3.834	+2
Fátima do Sul	5.156	5.158	+2
Alcinópolis	1.034	1.035	+1
Amambai	6.454	6.455	+1
Antônio João	1.367	1.368	+1
Camapuã	2.137	2.138	+1
Caracol	991	992	+1
Chapadão do Sul	9.164	9.165	+1
Eldorado	2.055	2.056	+1
Rio Verde de Mato Grosso	3.854	3.855	+1
Terenos	3.304	3.305	+1

► Casos Confirmados Novos (cont.)

Município	16/05/2023	23/05/2023	Casos novos
Caarapó	7.072	7.070	-2
Mato Grosso do Sul	612.191	612.586	+395

▶ Últimos Óbitos por COVID-19

	Município de Residência	Sexo	Idade	Data de Notificação	Data do Óbito	Comorbidades
11.045	Maracaju	F	85	19/05/2023	22/05/2023	Doença cardiovascular crônica
11.046	Aquidauana	F	75	17/05/2023	17/05/2023	Imunodeficiência/Imunossupressão

► COVID-19 na Macrorregião de Campo Grande

Município	Casos confirmados	Incidência	Óbitos	Mortalidade	Letalidade
Alcinópolis	1.035	18.856	15	273,3	1,4%
Anastácio	3.722	14.691	95	375,0	2,6%
Aquidauana	8.413	17.460	181	375,6	2,2%
Bandeirantes	831	11.413	12	164,8	1,4%
Bela Vista	3.013	12.129	46	185,2	1,5%
Bodoquena	982	12.587	25	320,4	2,5%
Bonito	5.858	26.151	83	370,5	1,4%
Camapuã	2.138	15.634	39	285,2	1,8%
Campo Grande	215.885	23.568	4.689	511,9	2,2%
Caracol	992	15.880	15	240,1	1,5%
Chapadão do Sul	9.165	34.586	82	309,4	0,9%
Corguinho	533	8.655	13	211,1	2,4%
Costa Rica	7.446	34.704	86	400,8	1,2%
Coxim	8.149	24.291	131	390,5	1,6%
Dois Irmãos do Buriti	1.861	16.117	33	285,8	1,8%
Figueirão	553	18.037	7	228,3	1,3%
Guia Lopes da Laguna	1.778	18.228	41	420,3	2,3%
Jaraguari	652	8.880	11	149,8	1,7%
Jardim	4.867	18.453	93	352,6	1,9%
Maracaju	12.559	25.660	123	251,3	1,0%
Miranda	4.568	16.071	105	369,4	2,3%
Nioaque	2.114	15.326	27	195,7	1,3%
Nova Alvorada do Sul	4.344	18.914	49	213,3	1,1%
Paraíso das Águas	1.293	22.483	17	295,6	1,3%
Pedro Gomes	1.403	18.539	21	277,5	1,5%
Porto Murtinho	2.351	13.465	41	234,8	1,7%
Ribas do Rio Pardo	5.684	22.458	73	288,4	1,3%
Rio Negro	1.045	21.963	11	231,2	1,1%
Rio Verde de Mato Grosso	3.855	19.251	84	419,5	2,2%
Rochedo	857	16.738	13	253,9	1,5%
São Gabriel do Oeste	6.074	21.960	98	354,3	1,6%
Sidrolândia	9.705	15.964	177	291,2	1,8%
Sonora	3.197	15.860	42	208,4	1,3%
Terenos	3.305	14.546	84	369,7	2,5%

Fonte: SES / MS

*Dados sujeitos a alterações pelos municípios.

► COVID-19 na Macrorregião de Dourados

Município	Casos confirmados	Incidência	Óbitos	Mortalidade	Letalidade
Amambai	6.455	16.038	102	253,4	1,6%
Anaurilândia	1.461	16.027	19	208,4	1,3%
Angélica	2.422	21.857	25	225,6	1,0%
Antônio João	1.368	15.063	21	231,2	1,5%
Aral Moreira	586	4.684	21	167,9	3,6%
Batayporã	1.929	16.969	34	299,1	1,8%
Caarapó	7.070	22.803	67	216,1	0,9%
Coronel Sapucaia	1.607	10.402	45	291,3	2,8%
Deodápolis	3.834	29.395	47	360,3	1,2%
Douradina	1.487	24.680	15	249,0	1,0%
Dourados	55.912	24.524	770	337,7	1,4%
Eldorado	2.056	16.518	55	441,9	2,7%
Fátima do Sul	5.158	26.932	81	422,9	1,6%
Glória de Dourados	2.365	23.807	31	312,1	1,3%
Iguatemi	1.506	9.255	17	104,5	1,1%
Itaporã	3.871	15.194	55	215,9	1,4%
Itaquiraí	3.396	15.719	54	250,0	1,6%
Ivinhema	8.504	36.534	80	343,7	0,9%
Japorã	228	2.433	10	106,7	4,4%
Jateí	555	13.823	8	199,3	1,4%
Juti	1.047	15.260	14	204,1	1,3%
Laguna Carapã	1.326	17.689	13	173,4	1,0%
Mundo Novo	5.040	27.129	47	253,0	0,9%
Naviraí	13.203	23.375	278	492,2	2,1%
Nova Andradina	8.426	15.031	123	219,4	1,5%
Novo Horizonte do Sul	816	22.947	13	365,6	1,6%
Paranhos	1.232	8.452	22	150,9	1,8%
Ponta Porã	16.201	16.996	400	419,6	2,5%
Rio Brillhante	7.602	19.571	96	247,1	1,3%
Sete Quedas	1.682	15.645	26	241,8	1,5%
Tacuru	1.604	13.599	18	152,6	1,1%
Taquarussu	583	16.249	8	223,0	1,4%
Vicentina	1.939	31.709	34	556,0	1,8%

Fonte: SES / MS

*Dados sujeitos a alterações pelos municípios.

► COVID-19 na Macrorregião de Três Lagoas

Município	Casos confirmados	Incidência	Óbitos	Mortalidade	Letalidade
Água Clara	5.580	34.821	72	449,3	1,3%
Aparecida do Taboado	7.007	26.556	76	288,0	1,1%
Bataguassu	4.611	19.522	55	232,9	1,2%
Brasilândia	2.456	20.752	28	236,6	1,1%
Cassilândia	5.894	26.714	113	512,2	1,9%
Inocência	2.092	27.650	13	171,8	0,6%
Paranaíba	8.879	20.941	181	426,9	2,0%
Santa Rita do Pardo	1.928	24.258	15	188,7	0,8%
Selvíria	979	14.935	21	320,4	2,1%
Três Lagoas	33.457	26.736	563	449,9	1,7%

Fonte: SES / MS

*Dados sujeitos a alterações pelos municípios.

► COVID-19 na Macrorregião de Corumbá

Município	Casos confirmados	Incidência	Óbitos	Mortalidade	Letalidade
Corumbá	22.741	20.184	524	465,1	2,3%
Ladário	4.264	17.737	74	307,8	1,7%

Fonte: SES / MS

*Dados sujeitos a alterações pelos municípios.

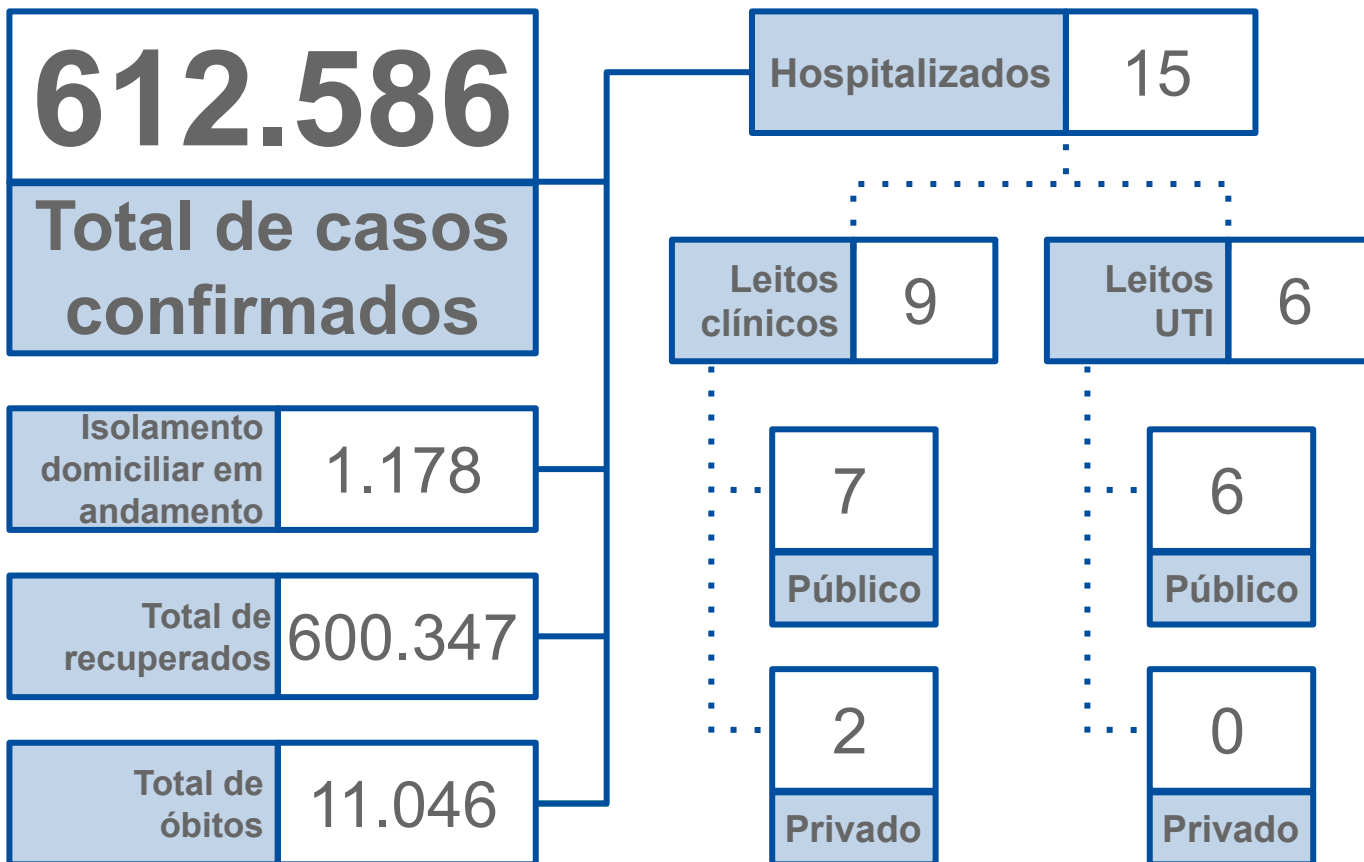
► Metodologia de cálculo

$$\text{Taxa de incidência} = \frac{\text{casos confirmados}}{\text{população}} \times 100 \text{ mil habitantes}$$

$$\text{Taxa de mortalidade} = \frac{\text{óbitos}}{\text{população}} \times 100 \text{ mil habitantes}$$

$$\text{Letalidade \%} = \frac{\text{óbitos}}{\text{casos confirmados}}$$

► Situação Atual dos Casos Confirmados



Fonte: SES / MS

*Dados sujeitos a alterações pelos municípios.

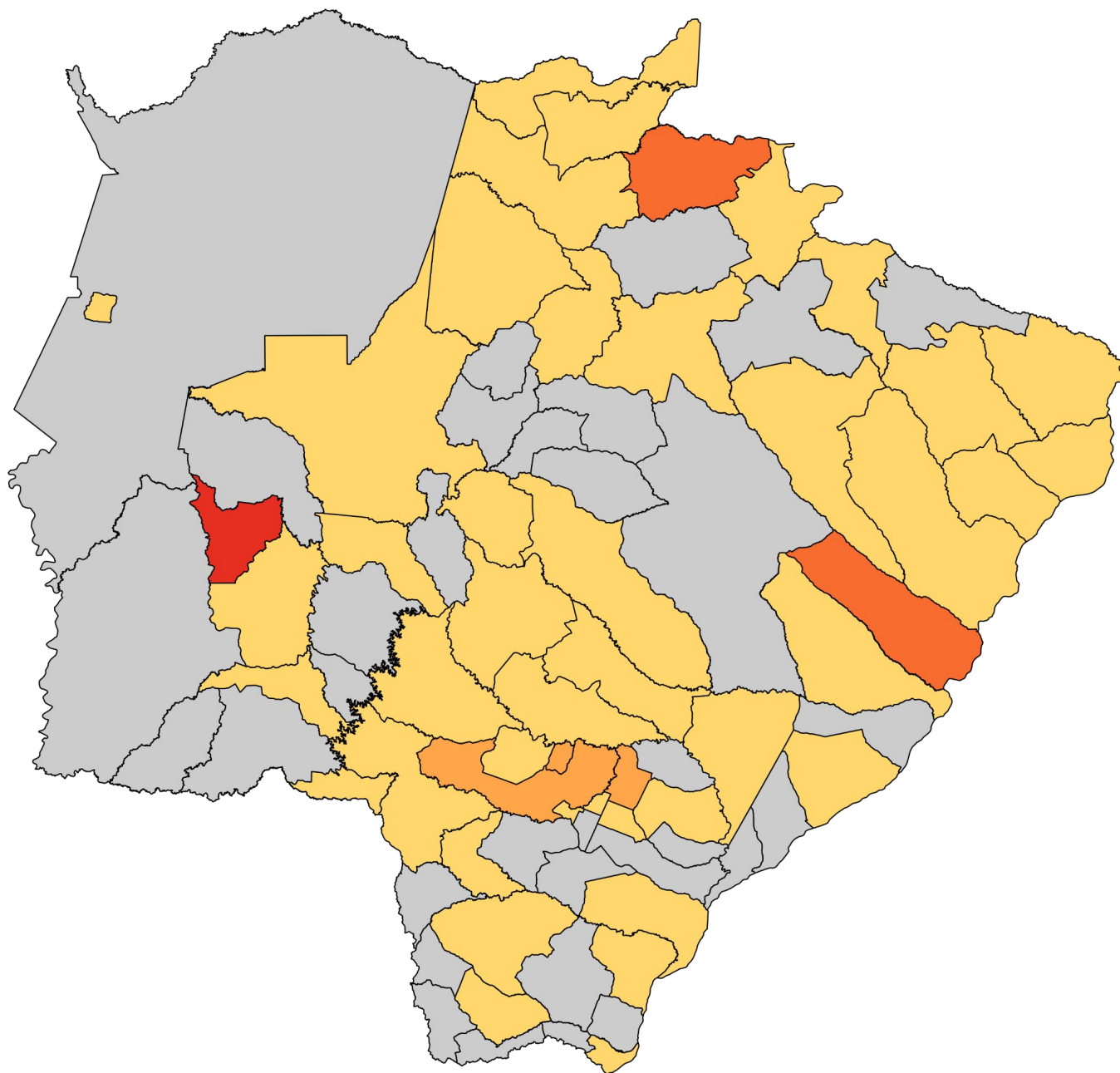
► Casos ativos



Fonte: SES / MS

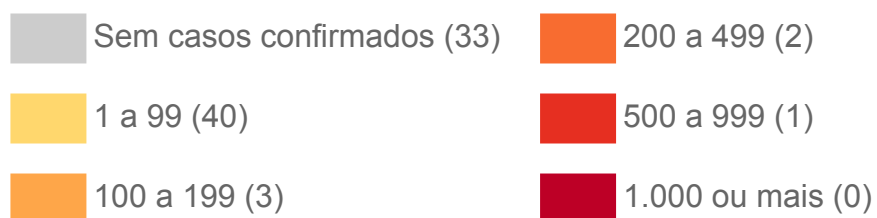
*Dados sujeitos a alterações pelos municípios.

► Distribuição Espacial por Incidência (14 Dias)

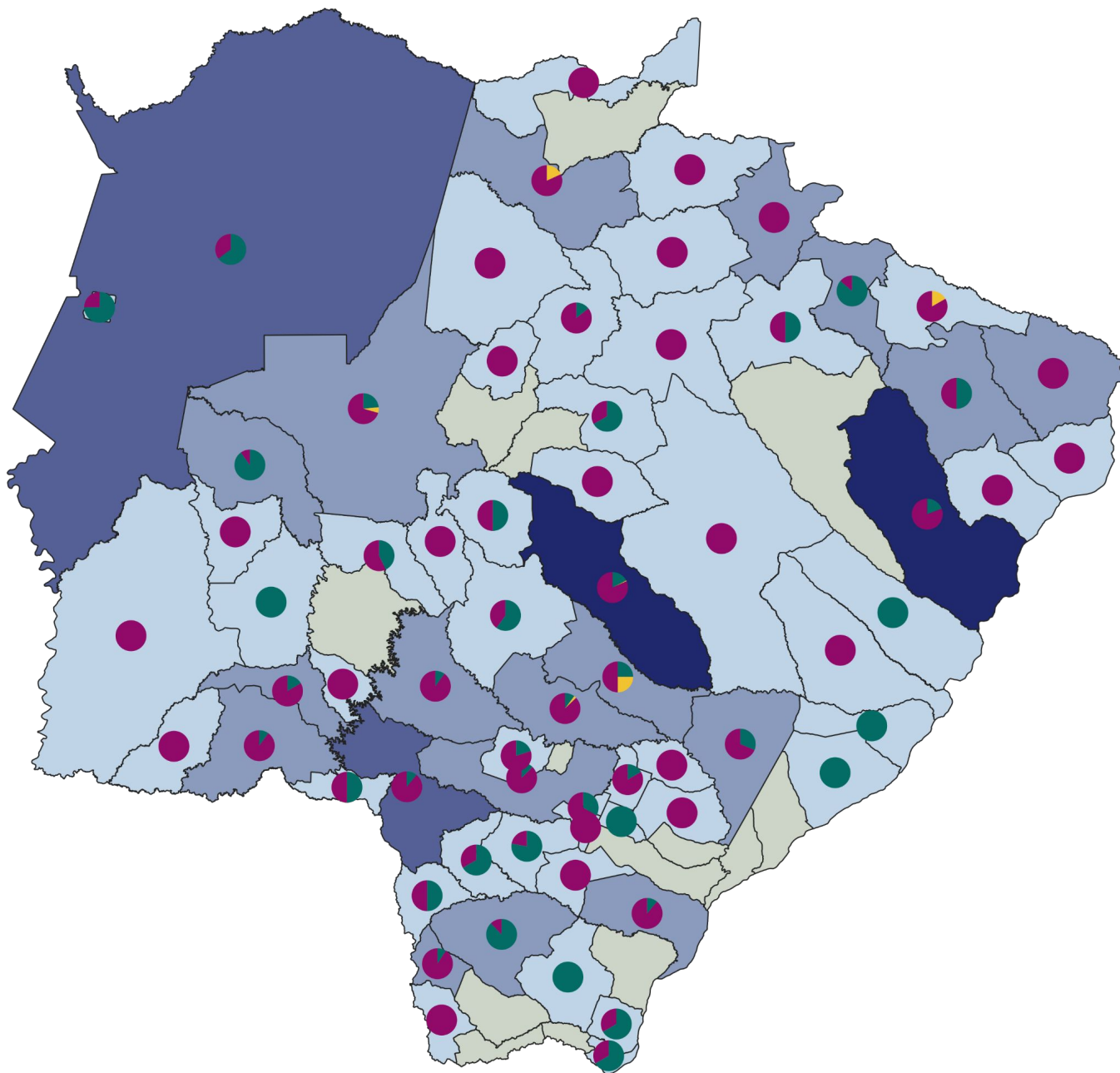


Fonte: SES / MS, IBGE (população estimada 2021)
*Dados sujeitos a alterações pelos municípios.

Casos por 100 mil habitantes




Mapeamento Genômico de Mato Grosso do Sul

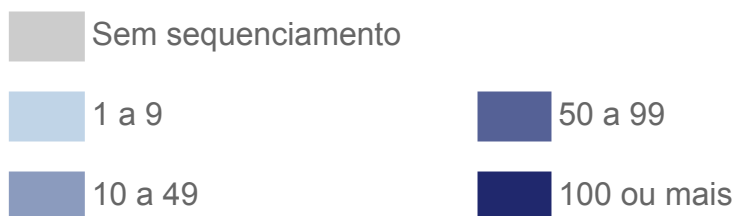


Fonte: LACEN / SES / MS
*Dados atualizados até 24/03/2023

Variante



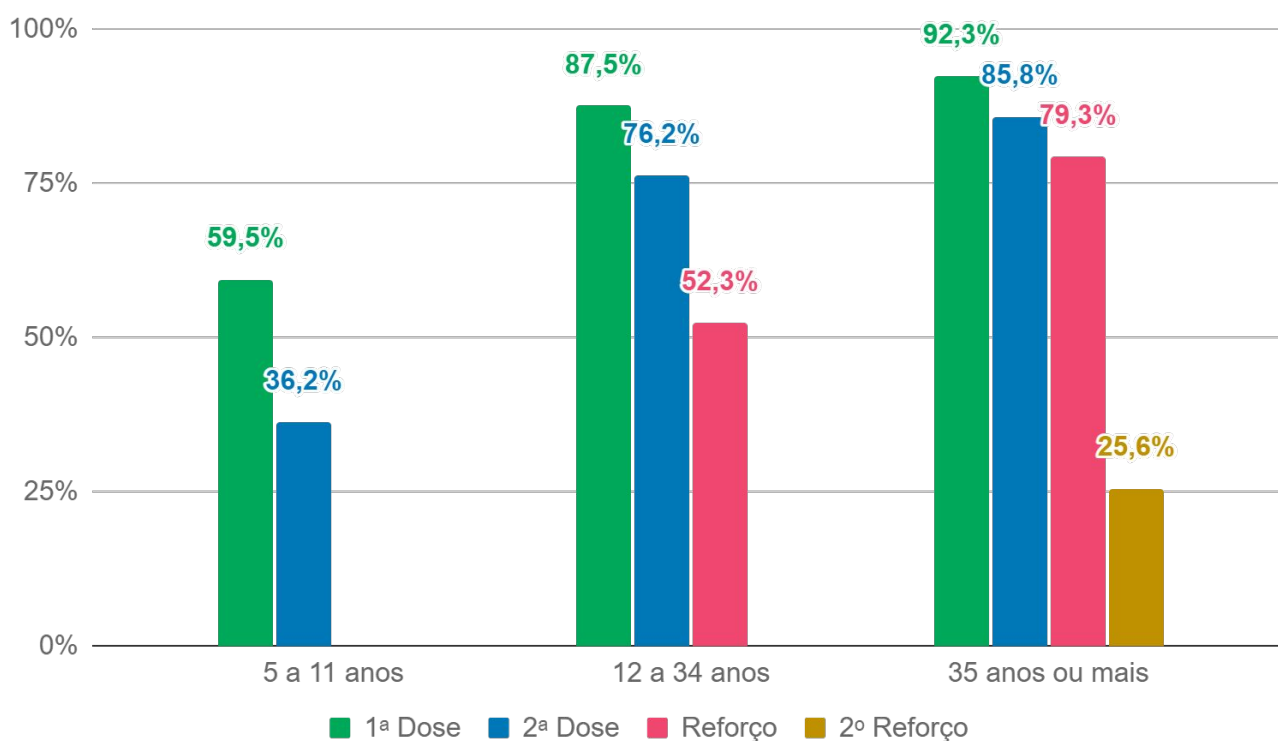
Sequenciamentos por município



Imunização

Distribuição de doses aplicadas

Faixa etária	Público-alvo	1ª Dose	2ª Dose	Reforço	2º Reforço
5 a 11 anos	301.008	179.019 (59,5%)	108.932 (36,2%)	-	-
	Em atraso	121.989 (40,5%)	70.087 (23,3%)	-	-
12 a 34 anos	1.002.904	877.789 (87,5%)	763.776 (76,2%)	524.780 (52,3%)	-
	Em atraso	125.115 (12,5%)	114.013 (11,4%)	238.996 (23,8%)	-
35 anos ou mais	1.316.026	1.215.151 (92,3%)	1.128.853 (85,8%)	1.043.938 (79,3%)	336.934 (25,6%)
	Em atraso	100.875 (7,7%)	86.298 (6,6%)	84.915 (6,5%)	707.004 (53,7%)



Fonte: SES / MS

*Dados sujeitos a alterações pelos municípios.

Plantão CIEVS Estadual

DISQUE-NOTIFICA

0800-647-1650 (expediente)

(67) 3318-1823 (expediente)

(67) 98477-3435 (ligações, SMS, WhatsApp - 24 horas)

E-NOTIFICA

cievs@saude.ms.gov.br (expediente)

cievs.ms@hotmail.com (24 horas)

ENDEREÇO

Avenida do Poeta Manoel de Barros, Bloco VII
CEP: 79.031-902 - Campo Grande / MS

Visite o painel interativo COVID-19 de Mato Grosso do Sul

<http://mais.saude.ms.gov.br/>

Governador do Estado de Mato Grosso do Sul	Eduardo Correa Riedel
Secretário de Estado de Saúde	Maurício Simões Corrêa
Secretária de Estado de Saúde Adjunta	Crhistine Cavalheiro Maymone Gonçalves
Diretoria de Vigilância em Saúde	Larissa Domingues Castilho de Arruda
Coordenadoria do CIEVS Estadual	Karine Ferreira Barbosa
Coordenadoria Estadual de Vigilância Epidemiológica	Ana Paula Rezende de Oliveira Goldfinger
Gerência Técnica de Influenza e Doenças Respiratórias	Lívia de Mello Almeida Maziero

Elaboração	Daniel Henrique Tsuha Frederico Jorge Pontes de Moraes Grazielli Rocha Romera Lívia de Mello Maziero Naira Rocha Chaves Thiago Pereira Sampaio Valdir Castanho Escandolhero Viviane Campos Ametlla
-------------------	---