

Boletim Epidemiológico

COVID-19

Outubro 2023 **31**

Gerência de Influenza e Doenças Respiratórias

► Panorama :: Mundo e Brasil



Casos

771.549.718

37.905.713

Óbitos

6.974.473

706.531

► Panorama :: Mato Grosso do Sul



Casos

617.663

+324

Óbitos

11.133

+2

► Panorama :: Mato Grosso do Sul

2020	
Casos confirmados	133.761
Incidência (por 100 mil habitantes)	4.761,2
Óbitos	2.397
Letalidade	1,8%
Mortalidade (por 100 mil habitantes)	85,3

2021	
Casos confirmados	246.644
Incidência (por 100 mil habitantes)	8.687,1
Óbitos	7.358
Letalidade	3,0%
Mortalidade (por 100 mil habitantes)	259,2

2022	
Casos confirmados	212.804
Incidência (por 100 mil habitantes)	7.719,5
Óbitos	1.200
Letalidade	0,6%
Mortalidade (por 100 mil habitantes)	43,5

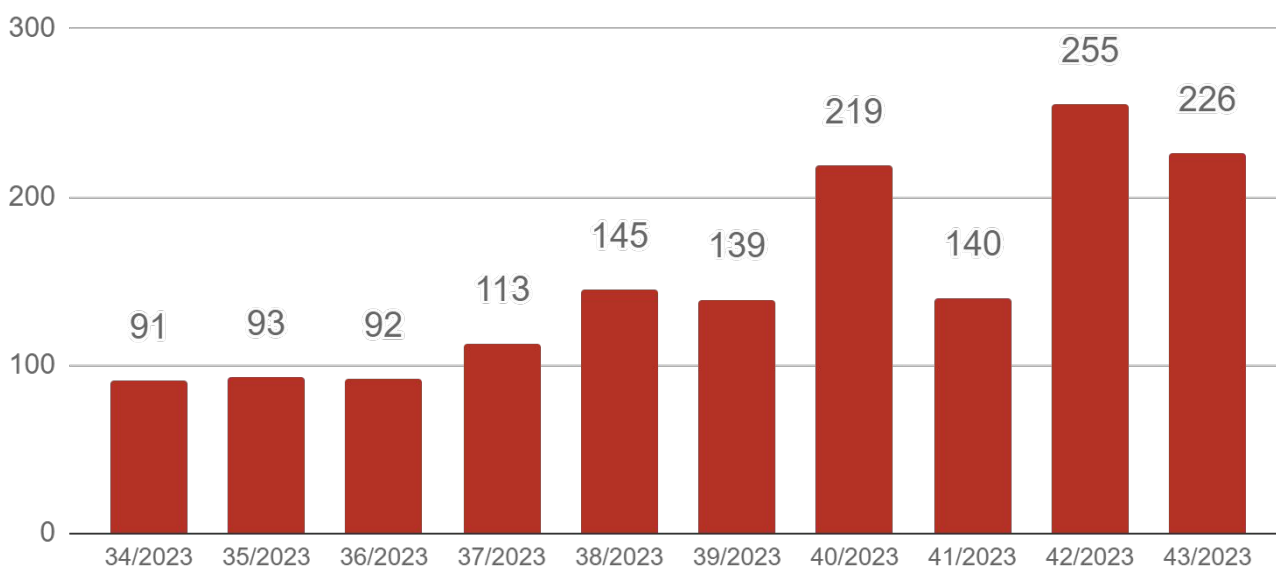
2023	
Casos confirmados	24.454
Incidência (por 100 mil habitantes)	887,1
Óbitos	178
Letalidade	0,7%
Mortalidade (por 100 mil habitantes)	6,5

Fonte: SES / MS

*Dados sujeitos a alterações pelos municípios.

► Evolução dos Casos Confirmados e Óbitos

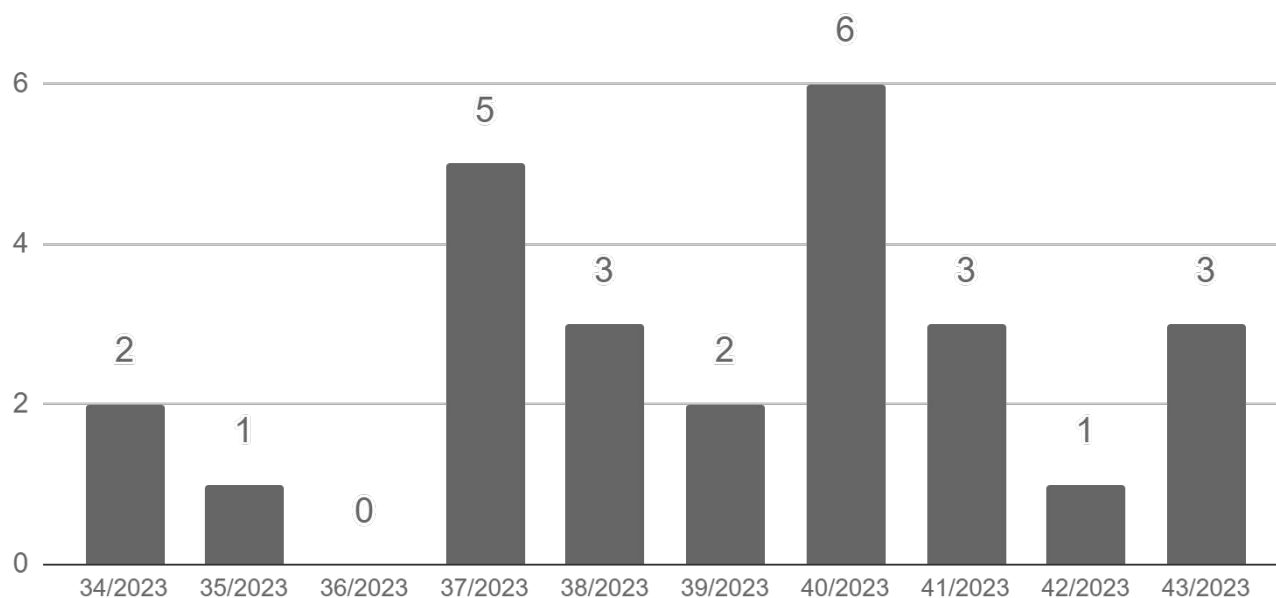
► Casos confirmados por semana epidemiológica de notificação



Fonte: SES / MS

*Dados sujeitos a alterações pelos municípios.

► Óbitos por semana epidemiológica de ocorrência



Fonte: SES / MS

*Dados sujeitos a alterações pelos municípios.

► Casos Confirmados Novos

Município	24/10/2023	31/10/2023	Casos novos
Dourados	56.545	56.612	+67
Ponta Porã	16.268	16.290	+22
Nova Andradina	8.518	8.536	+18
Aparecida do Taboado	7.037	7.053	+16
Antônio João	1.373	1.388	+15
Itaquiraí	3.411	3.426	+15
Amambai	6.485	6.499	+14
Itaporã	3.923	3.937	+14
Mundo Novo	5.081	5.094	+13
Juti	1.065	1.076	+11
Maracaju	12.580	12.591	+11
Deodópolis	3.850	3.860	+10
Ivinhema	8.578	8.588	+10
Iguatemi	1.520	1.528	+8
Douradina	1.487	1.493	+6
São Gabriel do Oeste	6.086	6.092	+6
Água Clara	5.595	5.600	+5
Costa Rica	7.549	7.554	+5
Sidrolândia	9.721	9.726	+5
Vicentina	1.998	2.003	+5
Corguinho	535	539	+4
Rio Brillhante	7.614	7.618	+4
Rio Negro	1.068	1.072	+4
Três Lagoas	33.532	33.536	+4
Chapadão do Sul	9.244	9.247	+3
Corumbá	22.759	22.762	+3
Ladário	4.275	4.278	+3
Campo Grande	217.501	217.503	+2
Caracol	993	995	+2
Coxim	8.185	8.187	+2
Nioaque	2.132	2.134	+2
Nova Alvorada do Sul	4.374	4.376	+2

► Casos Confirmados Novos (cont.)

Município	24/10/2023	31/10/2023	Casos novos
Paranaíba	8.910	8.912	+2
Rio Verde de Mato Grosso	3.874	3.876	+2
Aquidauana	8.561	8.562	+1
Batayporã	1.947	1.948	+1
Coronel Sapucaia	1.607	1.608	+1
Eldorado	2.058	2.059	+1
Laguna Carapã	1.341	1.342	+1
Paraíso das Águas	1.334	1.335	+1
Paranhos	1.237	1.238	+1
Selvíria	981	982	+1
Sonora	3.207	3.208	+1
Mato Grosso do Sul	617.339	617.663	+324

▶ Últimos Óbitos por COVID-19

	Município de Residência	Sexo	Idade	Data de Notificação	Data do Óbito	Comorbidades
11.132	Ponta Porã	F	70	15/10/2023	24/10/2023	Imunodeficiência/Imunodepressão
11.133	Coronel Sapucaia	M	73	20/10/2023	23/10/2023	Doença renal crônica

► COVID-19 na Macrorregião de Campo Grande

Município	Casos confirmados	Incidência	Óbitos	Mortalidade	Letalidade
Alcinópolis	1.038	18.911	15	273,3	1,4%
Anastácio	3.743	14.773	97	382,9	2,6%
Aquidauana	8.562	17.769	183	379,8	2,1%
Bandeirantes	832	11.427	12	164,8	1,4%
Bela Vista	3.024	12.173	47	189,2	1,6%
Bodoquena	1.000	12.817	25	320,4	2,5%
Bonito	5.860	26.160	83	370,5	1,4%
Camapuã	2.144	15.678	39	285,2	1,8%
Campo Grande	217.503	23.745	4.721	515,4	2,2%
Caracol	995	15.928	15	240,1	1,5%
Chapadão do Sul	9.247	34.896	82	309,4	0,9%
Corguinho	539	8.753	13	211,1	2,4%
Costa Rica	7.554	35.207	86	400,8	1,1%
Coxim	8.187	24.405	131	390,5	1,6%
Dois Irmãos do Buriti	1.864	16.143	33	285,8	1,8%
Figueirão	553	18.037	7	228,3	1,3%
Guia Lopes da Laguna	1.817	18.628	41	420,3	2,3%
Jaraguari	664	9.044	11	149,8	1,7%
Jardim	4.915	18.635	93	352,6	1,9%
Maracaju	12.591	25.725	123	251,3	1,0%
Miranda	4.577	16.103	108	380,0	2,4%
Nioaque	2.134	15.470	29	210,2	1,4%
Nova Alvorada do Sul	4.376	19.053	50	217,7	1,1%
Paraíso das Águas	1.335	23.213	17	295,6	1,3%
Pedro Gomes	1.420	18.763	22	290,7	1,5%
Porto Murtinho	2.351	13.465	41	234,8	1,7%
Ribas do Rio Pardo	5.693	22.493	73	288,4	1,3%
Rio Negro	1.072	22.530	12	252,2	1,1%
Rio Verde de Mato Grosso	3.876	19.356	84	419,5	2,2%
Rochedo	861	16.816	13	253,9	1,5%
São Gabriel do Oeste	6.092	22.025	99	357,9	1,6%
Sidrolândia	9.726	15.999	178	292,8	1,8%
Sonora	3.208	15.914	44	218,3	1,4%
Terenos	3.320	14.612	85	374,1	2,6%

Fonte: SES / MS

*Dados sujeitos a alterações pelos municípios.

► COVID-19 na Macrorregião de Dourados

Município	Casos confirmados	Incidência	Óbitos	Mortalidade	Letalidade
Amambai	6.499	16.148	102	253,4	1,6%
Anaurilândia	1.474	16.169	19	208,4	1,3%
Angélica	2.449	22.101	26	234,6	1,1%
Antônio João	1.388	15.283	21	231,2	1,5%
Aral Moreira	588	4.700	22	175,8	3,7%
Batayporã	1.948	17.136	35	307,9	1,8%
Caarapó	7.129	22.993	68	219,3	1,0%
Coronel Sapucaia	1.608	10.408	47	304,2	2,9%
Deodópolis	3.860	29.594	47	360,3	1,2%
Douradina	1.493	24.780	15	249,0	1,0%
Dourados	56.612	24.831	772	338,6	1,4%
Eldorado	2.059	16.542	56	449,9	2,7%
Fátima do Sul	5.207	27.188	81	422,9	1,6%
Glória de Dourados	2.375	23.908	31	312,1	1,3%
Iguatemi	1.528	9.390	18	110,6	1,2%
Itaporã	3.937	15.453	56	219,8	1,4%
Itaquiraí	3.426	15.858	54	250,0	1,6%
Ivinhema	8.588	36.895	82	352,3	1,0%
Japorã	230	2.454	11	117,4	4,8%
Jateí	557	13.873	8	199,3	1,4%
Juti	1.076	15.683	14	204,1	1,3%
Laguna Carapã	1.342	17.903	14	186,8	1,0%
Mundo Novo	5.094	27.420	48	258,4	0,9%
Naviraí	13.971	24.734	280	495,7	2,0%
Nova Andradina	8.536	15.227	125	223,0	1,5%
Novo Horizonte do Sul	819	23.031	14	393,7	1,7%
Paranhos	1.238	8.493	25	171,5	2,0%
Ponta Porã	16.290	17.090	405	424,9	2,5%
Rio Brillhante	7.618	19.612	96	247,1	1,3%
Sete Quedas	1.707	15.878	26	241,8	1,5%
Tacuru	1.591	13.489	19	161,1	1,2%
Taquarussu	593	16.527	8	223,0	1,3%
Vicentina	2.003	32.756	34	556,0	1,7%

Fonte: SES / MS

*Dados sujeitos a alterações pelos municípios.

► COVID-19 na Macrorregião de Três Lagoas

Município	Casos confirmados	Incidência	Óbitos	Mortalidade	Letalidade
Água Clara	5.600	34.945	72	449,3	1,3%
Aparecida do Taboado	7.053	26.730	76	288,0	1,1%
Bataguassu	4.612	19.526	55	232,9	1,2%
Brasilândia	2.469	20.862	28	236,6	1,1%
Cassilândia	5.909	26.782	113	512,2	1,9%
Inocência	2.094	27.676	13	171,8	0,6%
Paranaíba	8.912	21.018	183	431,6	2,1%
Santa Rita do Pardo	1.950	24.534	15	188,7	0,8%
Selvíria	982	14.981	21	320,4	2,1%
Três Lagoas	33.536	26.799	564	450,7	1,7%

Fonte: SES / MS

*Dados sujeitos a alterações pelos municípios.

► COVID-19 na Macrorregião de Corumbá

Município	Casos confirmados	Incidência	Óbitos	Mortalidade	Letalidade
Corumbá	22.762	20.203	528	468,6	2,3%
Ladário	4.278	17.795	74	307,8	1,7%

Fonte: SES / MS

*Dados sujeitos a alterações pelos municípios.

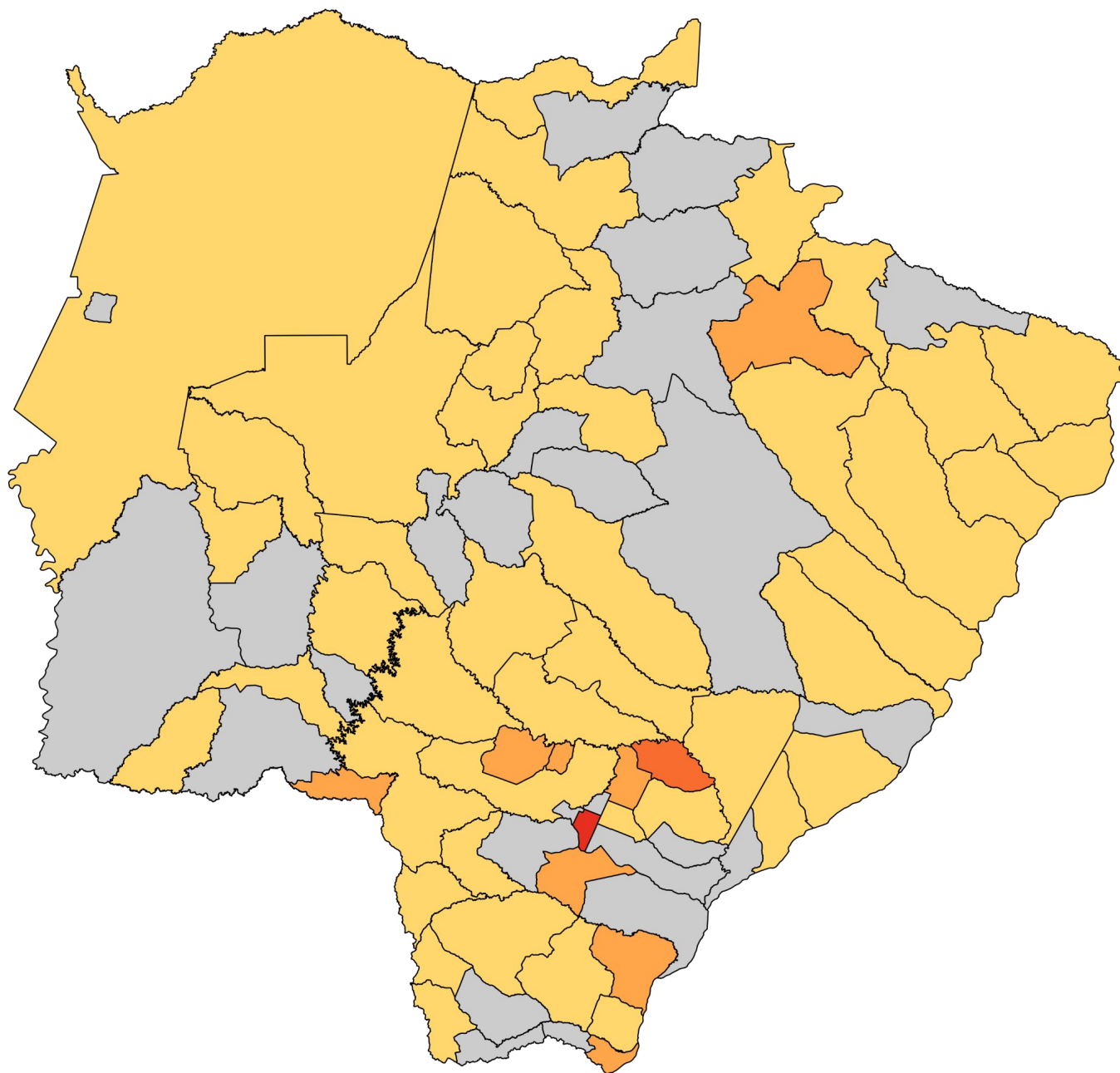
► Metodologia de cálculo

$$\text{Taxa de incidência} = \frac{\text{casos confirmados}}{\text{população}} \times 100 \text{ mil habitantes}$$

$$\text{Taxa de mortalidade} = \frac{\text{óbitos}}{\text{população}} \times 100 \text{ mil habitantes}$$

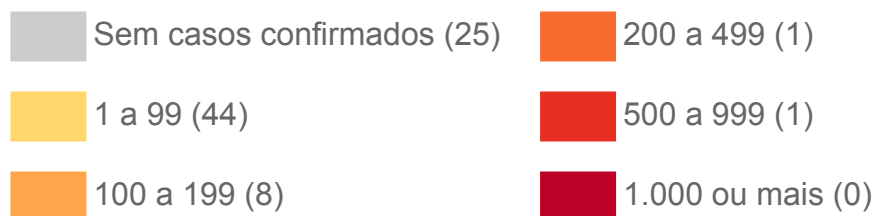
$$\text{Letalidade \%} = \frac{\text{óbitos}}{\text{casos confirmados}}$$

► Distribuição Espacial por Incidência (14 Dias)

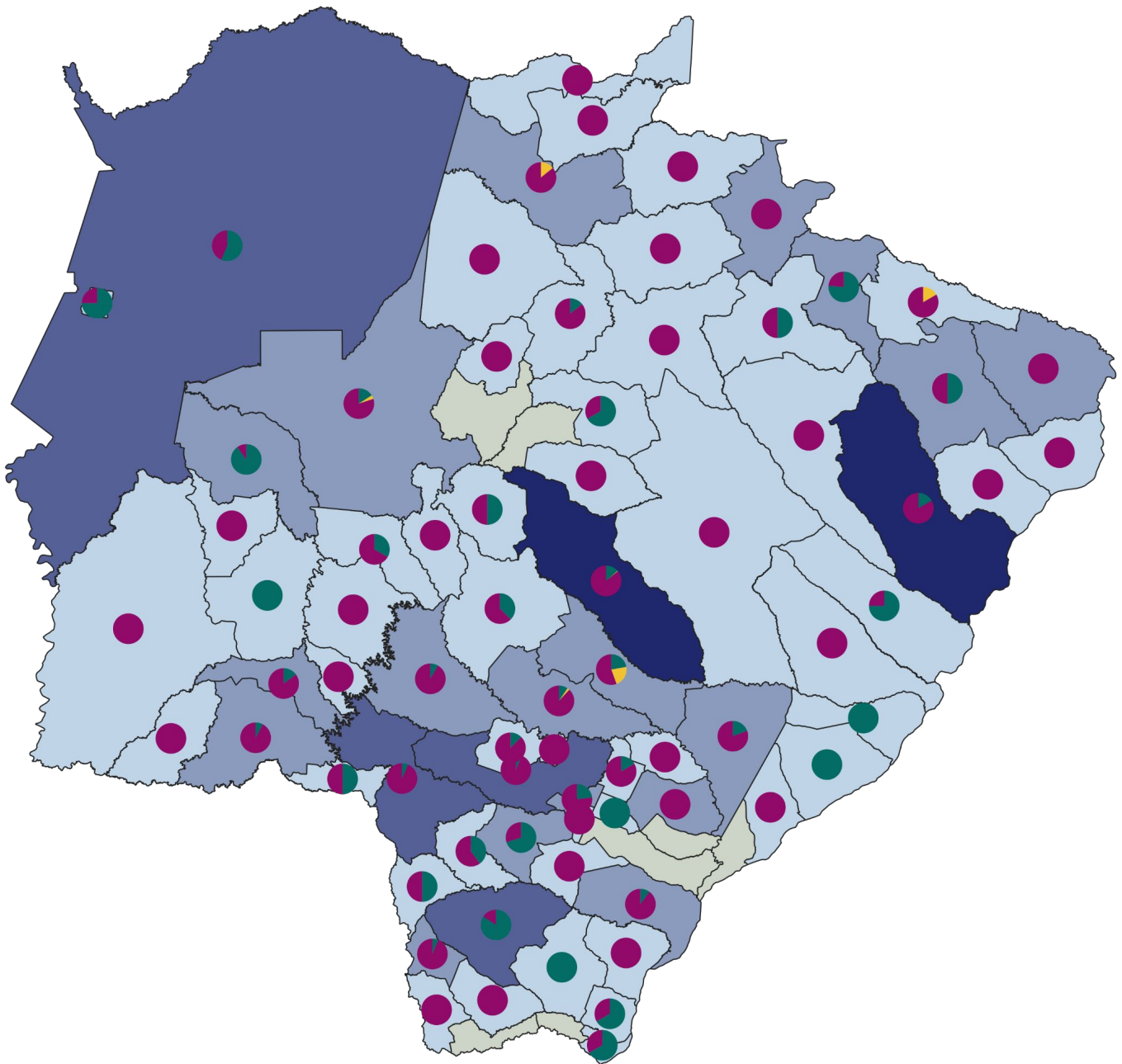


Fonte: SES / MS, IBGE (Censo 2022)
*Dados sujeitos a alterações pelos municípios.

Casos por 100 mil habitantes




Mapeamento Genômico de Mato Grosso do Sul

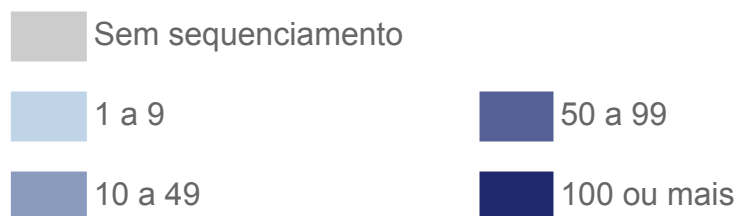


Fonte: LACEN / SES / MS
*Dados atualizados até 26/09/2023

Variante



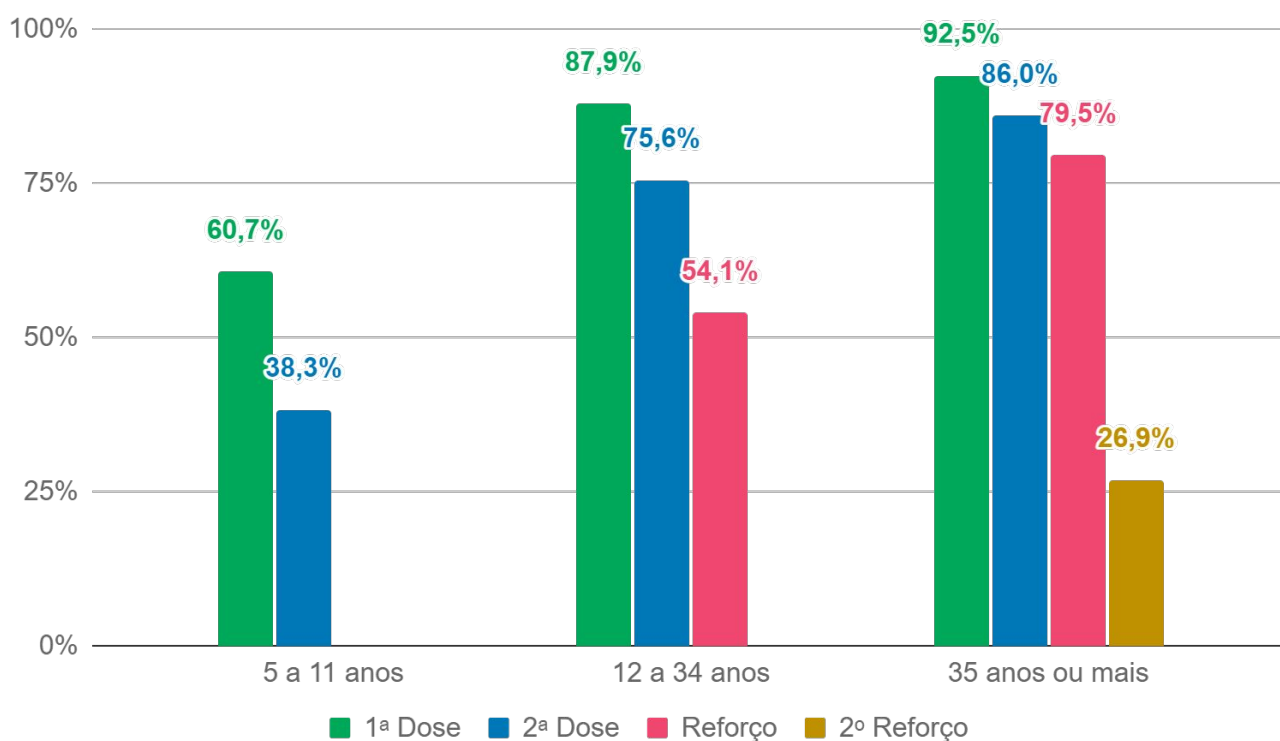
Sequenciamentos por município



Imunização

Distribuição de doses aplicadas

Faixa etária	Público-alvo	1ª Dose	2ª Dose	Reforço	2º Reforço
5 a 11 anos	301.008	182.768 (60,7%)	115.204 (38,3%)	-	-
	Em atraso	118.240 (39,3%)	67.564 (22,4%)	-	-
12 a 34 anos	1.002.904	881.111 (87,9%)	757.757 (75,6%)	542.326 (54,1%)	-
	Em atraso	121.793 (12,1%)	123.354 (12,3%)	215.431 (21,5%)	-
35 anos ou mais	1.316.026	1.216.760 (92,5%)	1.131.719 (86%)	1.046.598 (79,5%)	353.974 (26,9%)
	Em atraso	99.266 (7,5%)	85.041 (6,5%)	85.121 (6,5%)	692.624 (52,6%)



Fonte: SES / MS

*Dados sujeitos a alterações pelos municípios.

Plantão CIEVS Estadual

DISQUE-NOTIFICA

0800-647-1650 (expediente)

(67) 3318-1823 (expediente)

(67) 98477-3435 (ligações, SMS, WhatsApp - 24 horas)

E-NOTIFICA

cievs@saude.ms.gov.br (expediente)

cievs.ms@hotmail.com (24 horas)

ENDEREÇO

Avenida do Poeta Manoel de Barros, Bloco VII
CEP: 79.031-902 - Campo Grande / MS

Visite o painel interativo COVID-19 de Mato Grosso do Sul

<http://mais.saude.ms.gov.br/>

Governador do Estado de Mato Grosso do Sul	Eduardo Correa Riedel
Secretário de Estado de Saúde	Maurício Simões Corrêa
Secretária de Estado de Saúde Adjunta	Crhistine Cavalheiro Maymone Gonçalves
Superintendente de Vigilância em Saúde	Larissa Domingues Castilho de Arruda
Coordenadora de Emergências em Saúde Pública	Karine Ferreira Barbosa
Coordenadora Estadual Imunização	Ana Paula Rezende de Oliveira Goldfinger
Gerente de Influenza e Doenças Respiratórias	Lívia de Mello Almeida Maziero
Elaboração	Daniel Henrique Tsuha Frederico Jorge Pontes de Moraes Grazielli Rocha Romera Lívia de Mello Maziero Naira Rocha Chaves Thiago Pereira Sampaio Valdir Castanho Escandolhero Viviane Campos Ametlla