

Boletim Epidemiológico

COVID-19

Novembro
2023

14

Gerência de Influenza e Doenças Respiratórias

► Panorama :: Mundo e Brasil



Casos

771.820.937

37.994.356

Óbitos

6.978.175

706.986

► Panorama :: Mato Grosso do Sul



Casos

618.927

+822

Óbitos

11.141

+5

► Panorama :: Mato Grosso do Sul

2020	
Casos confirmados	133.761
Incidência (por 100 mil habitantes)	4.761,2
Óbitos	2.397
Letalidade	1,8%
Mortalidade (por 100 mil habitantes)	85,3

2021	
Casos confirmados	246.644
Incidência (por 100 mil habitantes)	8.687,1
Óbitos	7.358
Letalidade	3,0%
Mortalidade (por 100 mil habitantes)	259,2

2022	
Casos confirmados	212.804
Incidência (por 100 mil habitantes)	7.719,5
Óbitos	1.200
Letalidade	0,6%
Mortalidade (por 100 mil habitantes)	43,5

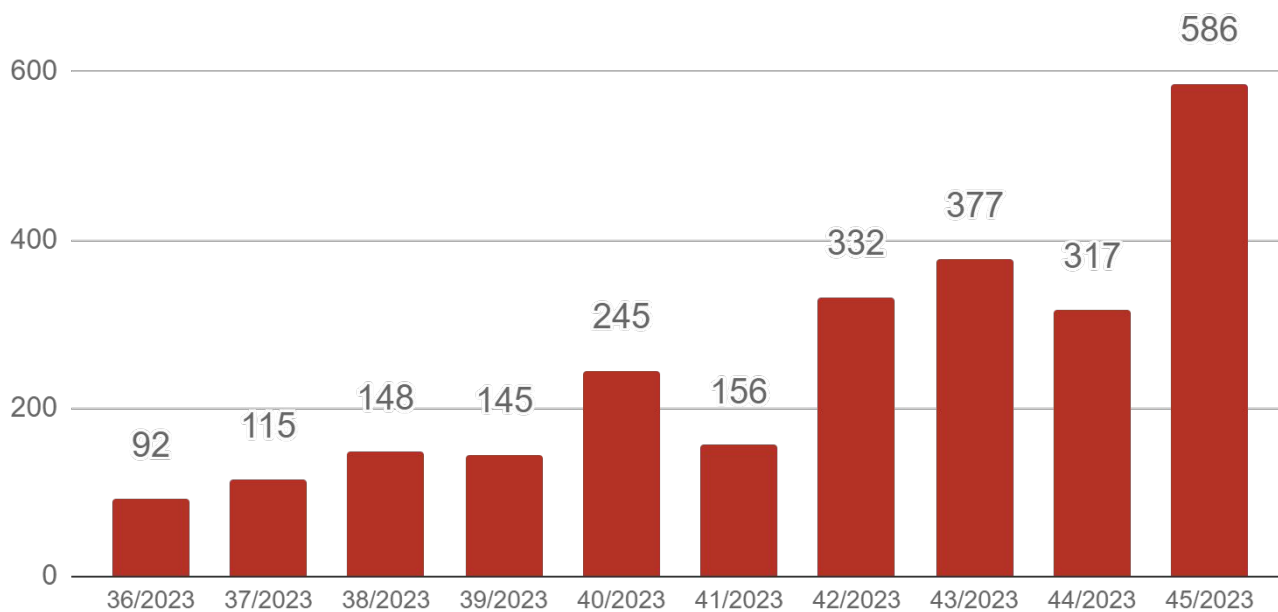
2023	
Casos confirmados	25.718
Incidência (por 100 mil habitantes)	932,9
Óbitos	186
Letalidade	0,7%
Mortalidade (por 100 mil habitantes)	6,7

Fonte: SES / MS

*Dados sujeitos a alterações pelos municípios.

► Evolução dos Casos Confirmados e Óbitos

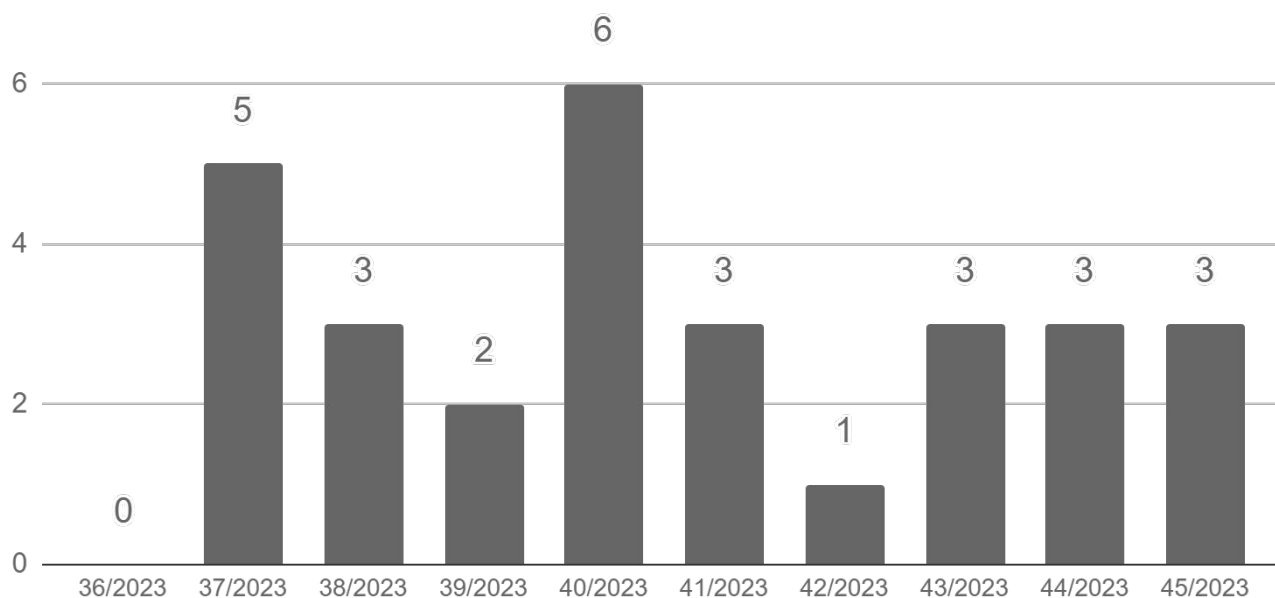
► Casos confirmados por semana epidemiológica de notificação



Fonte: SES / MS

*Dados sujeitos a alterações pelos municípios.

► Óbitos por semana epidemiológica de ocorrência



Fonte: SES / MS

*Dados sujeitos a alterações pelos municípios.

► Casos Confirmados Novos

Município	07/11/2023	14/11/2023	Casos novos
Campo Grande	217.532	217.648	+116
Amambai	6.517	6.595	+78
Dourados	56.655	56.723	+68
Maracaju	12.623	12.668	+45
Ponta Porã	16.321	16.366	+45
Jardim	4.915	4.956	+41
Ivinhema	8.600	8.634	+34
Bela Vista	3.035	3.068	+33
Itaquiraí	3.450	3.479	+29
Nova Andradina	8.552	8.580	+28
Três Lagoas	33.578	33.605	+27
Itaporã	3.943	3.968	+25
Rio Negro	1.077	1.099	+22
Aparecida do Taboado	7.065	7.085	+20
Selvíria	982	1.002	+20
Guia Lopes da Laguna	1.817	1.836	+19
Rio Brillhante	7.618	7.635	+17
Deodápolis	3.871	3.887	+16
Caracol	997	1.012	+15
Mundo Novo	5.102	5.116	+14
Chapadão do Sul	9.260	9.273	+13
São Gabriel do Oeste	6.098	6.110	+12
Água Clara	5.602	5.612	+10
Rio Verde de Mato Grosso	3.881	3.891	+10
Nioaque	2.136	2.144	+8
Batayporã	1.949	1.956	+7
Ladário	4.281	4.288	+7
Sidrolândia	9.729	9.736	+7
Laguna Carapã	1.344	1.350	+6
Corumbá	22.768	22.772	+4
Costa Rica	7.554	7.558	+4
Vicentina	2.005	2.009	+4

► Casos Confirmados Novos (cont.)

Município	07/11/2023	14/11/2023	Casos novos
Coxim	8.189	8.192	+3
Juti	1.081	1.084	+3
Nova Alvorada do Sul	4.380	4.383	+3
Antônio João	1.390	1.392	+2
Anaurilândia	1.474	1.475	+1
Bataguassu	4.612	4.613	+1
Bodoquena	1.004	1.005	+1
Corguinho	549	550	+1
Miranda	4.577	4.578	+1
Naviraí	13.972	13.973	+1
Sonora	3.211	3.212	+1
Mato Grosso do Sul	618.105	618.927	+822

▶ Últimos Óbitos por COVID-19

	Município de Residência	Sexo	Idade	Data de Notificação	Data do Óbito	Comorbidades
11.137	Campo Grande	F	41	24/10/2023	08/11/2023	Imunodeficiência/Imunossupressão
11.138	Campo Grande	M	67	31/05/2023	10/06/2023	Diabetes
11.139	Dourados	F	90	04/11/2023	09/11/2023	Doença cardiovascular crônica, Doença neurológica crônica, Obesidade
11.140	Campo Grande	F	94	12/11/2023	12/11/2023	Diabetes
11.141	Três Lagoas	F	65	26/10/2023	09/11/2023	Doença cardiovascular crônica

► COVID-19 na Macrorregião de Campo Grande

Município	Casos confirmados	Incidência	Óbitos	Mortalidade	Letalidade
Alcinópolis	1.038	18.911	15	273,3	1,4%
Anastácio	3.743	14.773	97	382,9	2,6%
Aquidauana	8.570	17.786	183	379,8	2,1%
Bandeirantes	832	11.427	12	164,8	1,4%
Bela Vista	3.068	12.350	47	189,2	1,5%
Bodoquena	1.005	12.881	25	320,4	2,5%
Bonito	5.864	26.177	83	370,5	1,4%
Camapuã	2.144	15.678	39	285,2	1,8%
Campo Grande	217.648	23.761	4.725	515,8	2,2%
Caracol	1.012	16.200	15	240,1	1,5%
Chapadão do Sul	9.273	34.994	82	309,4	0,9%
Corguinho	550	8.931	13	211,1	2,4%
Costa Rica	7.558	35.226	86	400,8	1,1%
Coxim	8.192	24.419	131	390,5	1,6%
Dois Irmãos do Buriti	1.864	16.143	33	285,8	1,8%
Figueirão	553	18.037	7	228,3	1,3%
Guia Lopes da Laguna	1.836	18.823	41	420,3	2,2%
Jaraguari	665	9.057	11	149,8	1,7%
Jardim	4.956	18.791	93	352,6	1,9%
Maracaju	12.668	25.883	124	253,4	1,0%
Miranda	4.578	16.107	108	380,0	2,4%
Nioaque	2.144	15.543	29	210,2	1,4%
Nova Alvorada do Sul	4.383	19.084	50	217,7	1,1%
Paraíso das Águas	1.335	23.213	17	295,6	1,3%
Pedro Gomes	1.420	18.763	22	290,7	1,5%
Porto Murtinho	2.351	13.465	41	234,8	1,7%
Ribas do Rio Pardo	5.693	22.493	73	288,4	1,3%
Rio Negro	1.099	23.098	12	252,2	1,1%
Rio Verde de Mato Grosso	3.891	19.431	84	419,5	2,2%
Rochedo	863	16.855	13	253,9	1,5%
São Gabriel do Oeste	6.110	22.090	99	357,9	1,6%
Sidrolândia	9.736	16.015	178	292,8	1,8%
Sonora	3.212	15.934	44	218,3	1,4%
Terenos	3.320	14.612	85	374,1	2,6%

Fonte: SES / MS

*Dados sujeitos a alterações pelos municípios.

► COVID-19 na Macrorregião de Dourados

Município	Casos confirmados	Incidência	Óbitos	Mortalidade	Letalidade
Amambai	6.595	16.386	102	253,4	1,5%
Anaurilândia	1.475	16.180	19	208,4	1,3%
Angélica	2.449	22.101	26	234,6	1,1%
Antônio João	1.392	15.327	21	231,2	1,5%
Aral Moreira	588	4.700	22	175,8	3,7%
Batayporã	1.956	17.206	35	307,9	1,8%
Caarapó	7.129	22.993	68	219,3	1,0%
Coronel Sapucaia	1.609	10.415	47	304,2	2,9%
Deodópolis	3.887	29.801	47	360,3	1,2%
Douradina	1.493	24.780	15	249,0	1,0%
Dourados	56.723	24.880	773	339,0	1,4%
Eldorado	2.072	16.647	56	449,9	2,7%
Fátima do Sul	5.231	27.313	81	422,9	1,5%
Glória de Dourados	2.375	23.908	31	312,1	1,3%
Iguatemi	1.528	9.390	18	110,6	1,2%
Itaporã	3.968	15.574	56	219,8	1,4%
Itaquiraí	3.479	16.103	55	254,6	1,6%
Ivinhema	8.634	37.092	82	352,3	0,9%
Japorã	230	2.454	11	117,4	4,8%
Jateí	557	13.873	8	199,3	1,4%
Juti	1.084	15.799	14	204,1	1,3%
Laguna Carapã	1.350	18.010	14	186,8	1,0%
Mundo Novo	5.116	27.538	48	258,4	0,9%
Naviraí	13.973	24.738	280	495,7	2,0%
Nova Andradina	8.580	15.306	125	223,0	1,5%
Novo Horizonte do Sul	819	23.031	14	393,7	1,7%
Paranhos	1.240	8.507	25	171,5	2,0%
Ponta Porã	16.366	17.170	405	424,9	2,5%
Rio Brillhante	7.635	19.656	96	247,1	1,3%
Sete Quedas	1.708	15.887	26	241,8	1,5%
Tacuru	1.591	13.489	19	161,1	1,2%
Taquarussu	593	16.527	8	223,0	1,3%
Vicentina	2.009	32.854	34	556,0	1,7%

Fonte: SES / MS

*Dados sujeitos a alterações pelos municípios.

► COVID-19 na Macrorregião de Três Lagoas

Município	Casos confirmados	Incidência	Óbitos	Mortalidade	Letalidade
Água Clara	5.612	35.020	72	449,3	1,3%
Aparecida do Taboado	7.085	26.851	76	288,0	1,1%
Bataguassu	4.613	19.530	55	232,9	1,2%
Brasilândia	2.469	20.862	28	236,6	1,1%
Cassilândia	5.916	26.814	113	512,2	1,9%
Inocência	2.094	27.676	13	171,8	0,6%
Paranaíba	8.913	21.021	183	431,6	2,1%
Santa Rita do Pardo	1.950	24.534	15	188,7	0,8%
Selvíria	1.002	15.286	21	320,4	2,1%
Três Lagoas	33.605	26.855	565	451,5	1,7%

Fonte: SES / MS

*Dados sujeitos a alterações pelos municípios.

► COVID-19 na Macrorregião de Corumbá

Município	Casos confirmados	Incidência	Óbitos	Mortalidade	Letalidade
Corumbá	22.772	20.211	528	468,6	2,3%
Ladário	4.288	17.837	74	307,8	1,7%

Fonte: SES / MS

*Dados sujeitos a alterações pelos municípios.

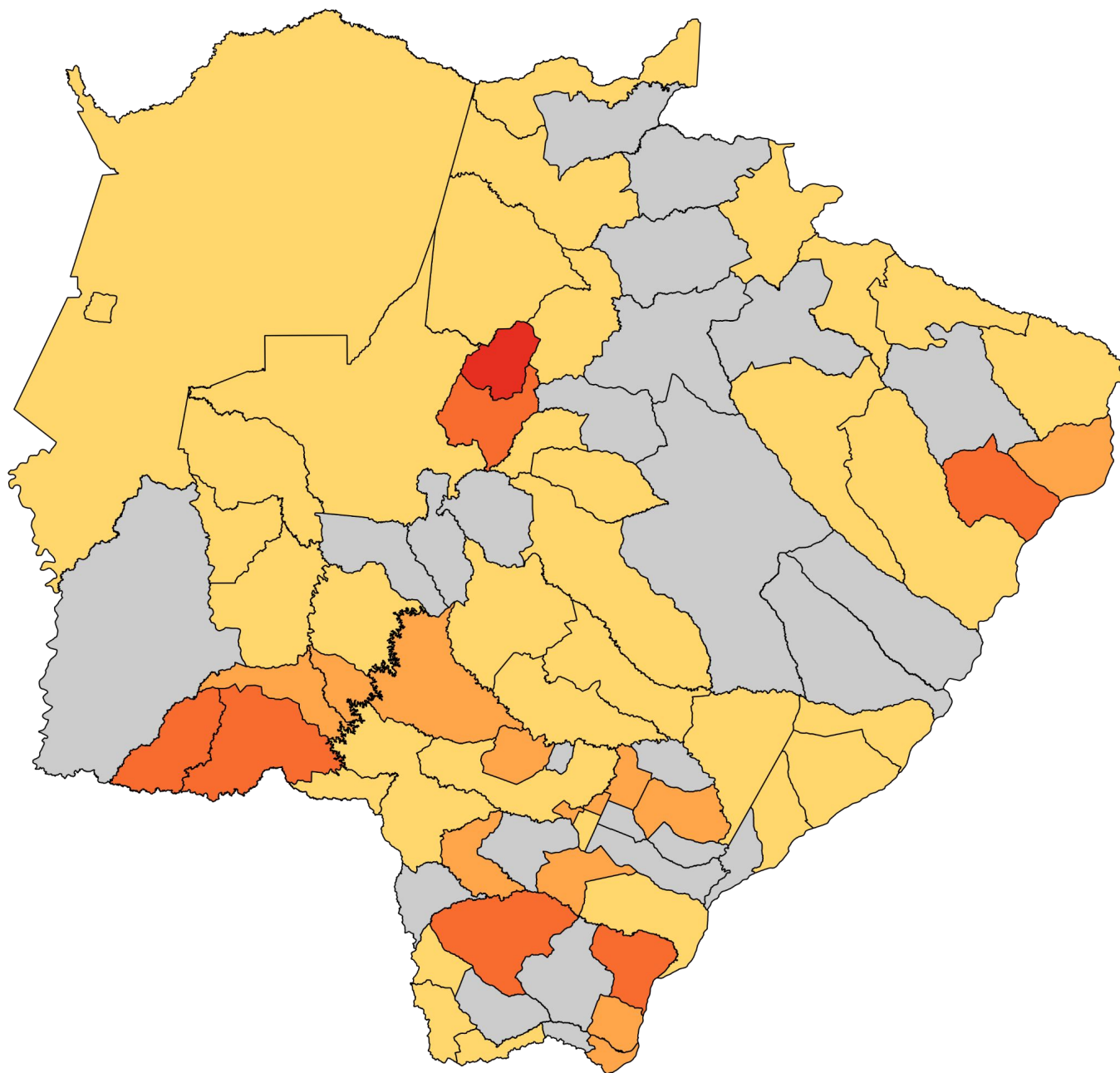
► Metodologia de cálculo

$$\text{Taxa de incidência} = \frac{\text{casos confirmados}}{\text{população}} \times 100 \text{ mil habitantes}$$

$$\text{Taxa de mortalidade} = \frac{\text{óbitos}}{\text{população}} \times 100 \text{ mil habitantes}$$

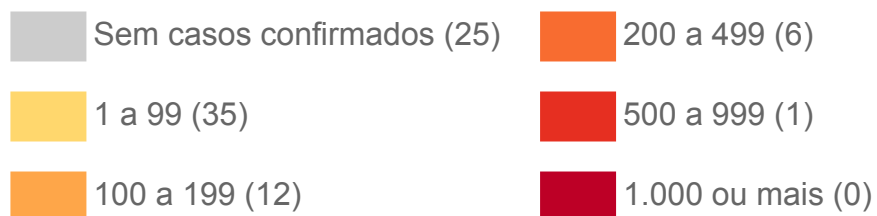
$$\text{Letalidade \%} = \frac{\text{óbitos}}{\text{casos confirmados}}$$

► Distribuição Espacial por Incidência (14 Dias)

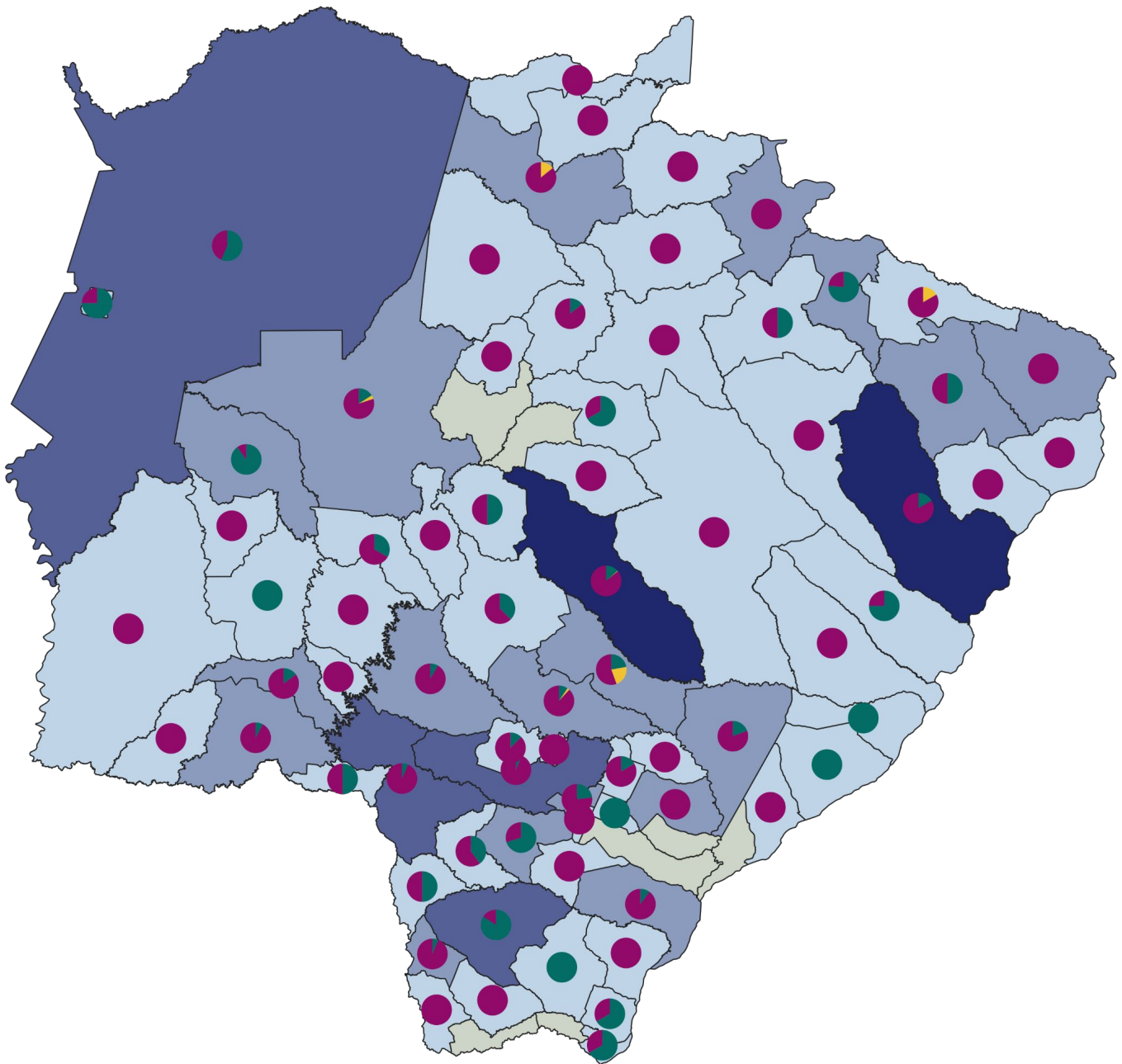


Fonte: SES / MS, IBGE (Censo 2022)
*Dados sujeitos a alterações pelos municípios.

Casos por 100 mil habitantes




Mapeamento Genômico de Mato Grosso do Sul

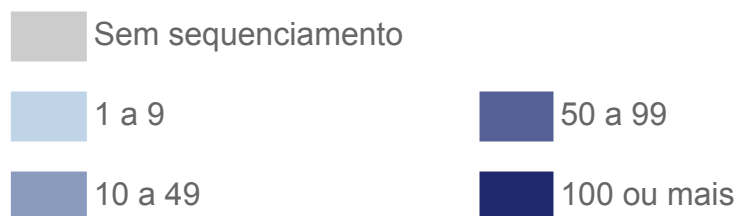


Fonte: LACEN / SES / MS
*Dados atualizados até 26/09/2023

Variante



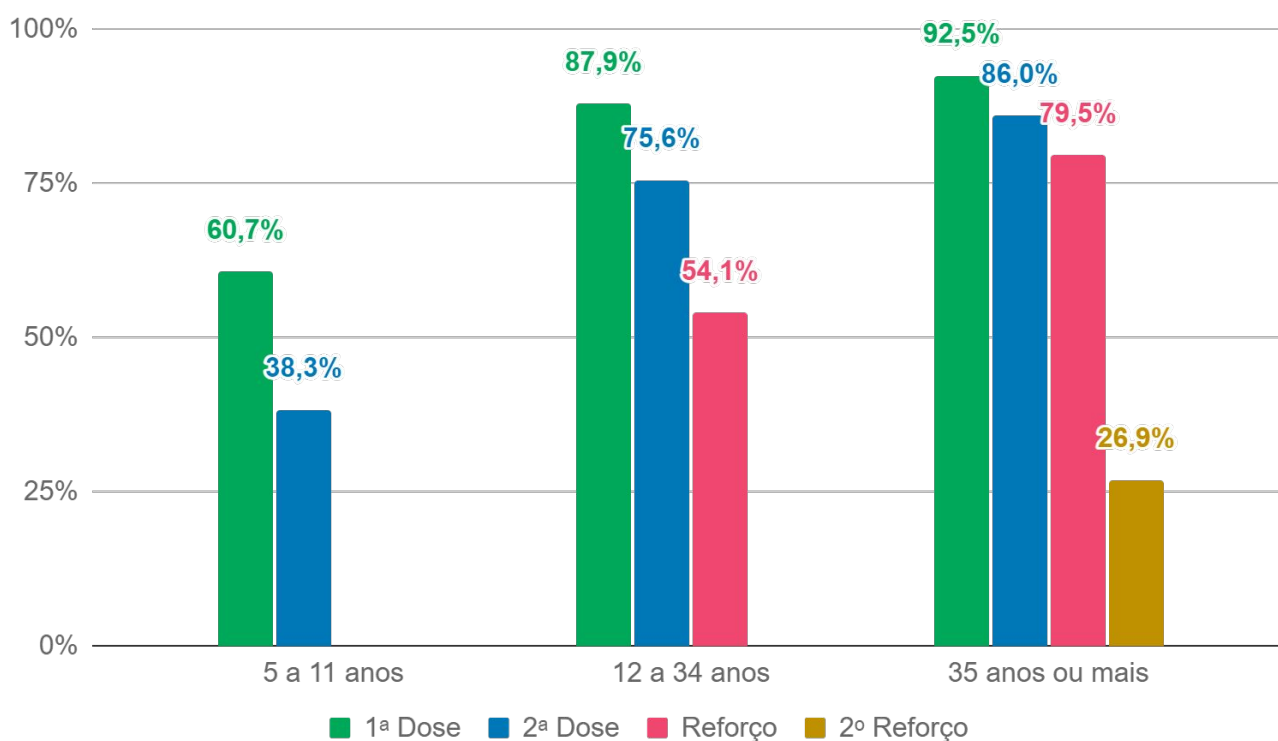
Sequenciamentos por município



Imunização

Distribuição de doses aplicadas

Faixa etária	Público-alvo	1ª Dose	2ª Dose	Reforço	2º Reforço
5 a 11 anos	301.008	182.768 (60,7%)	115.204 (38,3%)	-	-
	Em atraso	118.240 (39,3%)	67.564 (22,4%)	-	-
12 a 34 anos	1.002.904	881.111 (87,9%)	757.757 (75,6%)	542.326 (54,1%)	-
	Em atraso	121.793 (12,1%)	123.354 (12,3%)	215.431 (21,5%)	-
35 anos ou mais	1.316.026	1.216.760 (92,5%)	1.131.719 (86%)	1.046.598 (79,5%)	353.974 (26,9%)
	Em atraso	99.266 (7,5%)	85.041 (6,5%)	85.121 (6,5%)	692.624 (52,6%)



Fonte: SES / MS

*Dados sujeitos a alterações pelos municípios.

Plantão CIEVS Estadual

DISQUE-NOTIFICA

0800-647-1650 (expediente)

(67) 3318-1823 (expediente)

(67) 98477-3435 (ligações, SMS, WhatsApp - 24 horas)

E-NOTIFICA

cievs@saude.ms.gov.br (expediente)

cievs.ms@hotmail.com (24 horas)

ENDEREÇO

Avenida do Poeta Manoel de Barros, Bloco VII
CEP: 79.031-902 - Campo Grande / MS

Visite o painel interativo COVID-19 de Mato Grosso do Sul

<http://mais.saude.ms.gov.br/>

Governador do Estado de Mato Grosso do Sul Eduardo Correa Riedel

Secretário de Estado de Saúde Maurício Simões Corrêa

Secretária de Estado de Saúde Adjunta Crhistine Cavalheiro Maymone Gonçalves

Superintendente de Vigilância em Saúde Larissa Domingues Castilho de Arruda

Coordenadora de Emergências em Saúde Pública Karine Ferreira Barbosa

Coordenadora Estadual Imunização Ana Paula Rezende de Oliveira Goldfinger

Gerente de Influenza e Doenças Respiratórias Lívia de Mello Almeida Maziero

Elaboração Daniel Henrique Tsuha
Frederico Jorge Pontes de Moraes
Grazielli Rocha Romera
Lívia de Mello Maziero
Naira Rocha Chaves
Thiago Pereira Sampaio
Valdir Castanho Escandolhero
Viviane Campos Ametlla