

Boletim Epidemiológico

COVID-19

Dezembro
2023

12

Gerência de Influenza e Doenças Respiratórias

► Panorama :: Mundo e Brasil



Casos

772.138.818

38.106.633

Óbitos

6.985.964

708.021

► Panorama :: Mato Grosso do Sul



Casos

621.552

+439

Óbitos

11.161

+4

► Panorama :: Mato Grosso do Sul

2020	
Casos confirmados	133.761
Incidência (por 100 mil habitantes)	4.761,2
Óbitos	2.397
Letalidade	1,8%
Mortalidade (por 100 mil habitantes)	85,3

2021	
Casos confirmados	246.644
Incidência (por 100 mil habitantes)	8.687,1
Óbitos	7.358
Letalidade	3,0%
Mortalidade (por 100 mil habitantes)	259,2

2022	
Casos confirmados	212.804
Incidência (por 100 mil habitantes)	7.719,5
Óbitos	1.201
Letalidade	0,6%
Mortalidade (por 100 mil habitantes)	43,6

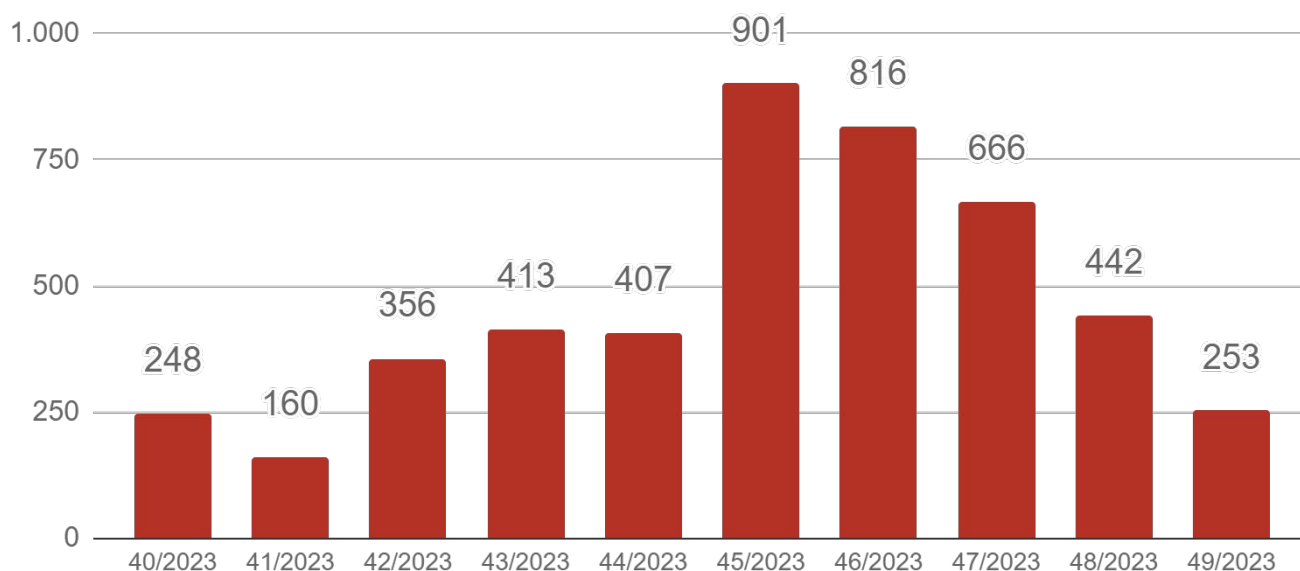
2023	
Casos confirmados	28.343
Incidência (por 100 mil habitantes)	1028,1
Óbitos	205
Letalidade	0,7%
Mortalidade (por 100 mil habitantes)	7,4

Fonte: SES / MS

*Dados sujeitos a alterações pelos municípios.

► Evolução dos Casos Confirmados e Óbitos

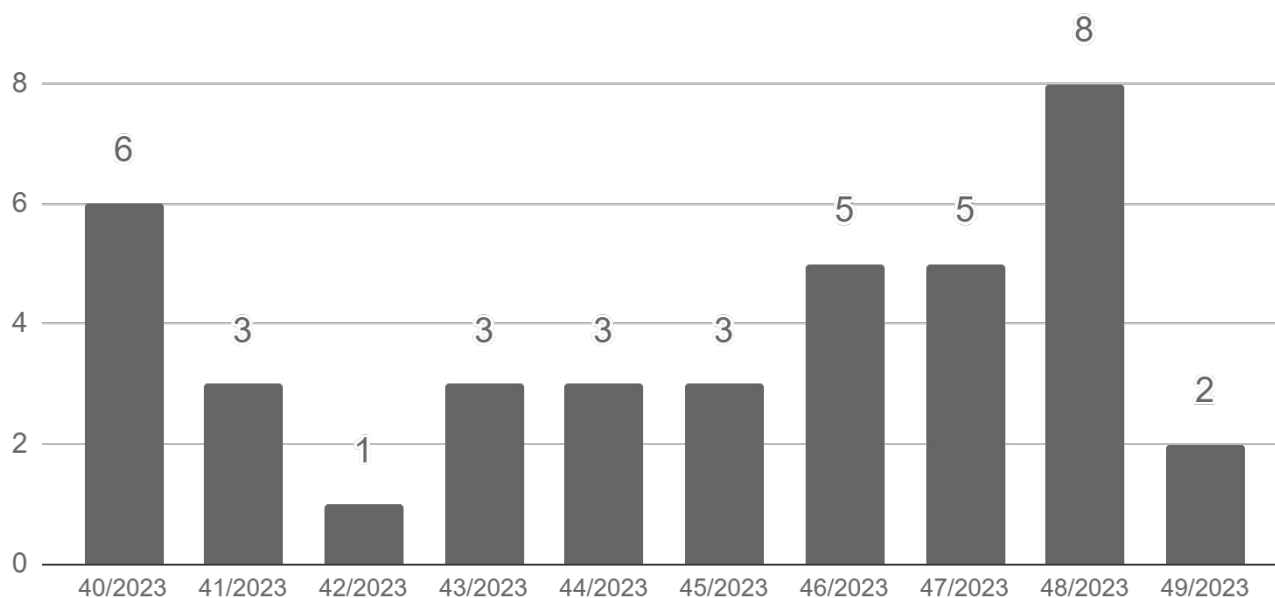
► Casos confirmados por semana epidemiológica de notificação



Fonte: SES / MS

*Dados sujeitos a alterações pelos municípios.

► Óbitos por semana epidemiológica de ocorrência



Fonte: SES / MS

*Dados sujeitos a alterações pelos municípios.

► Casos Confirmados Novos

Município	05/12/2023	12/12/2023	Casos novos
Dourados	56.911	56.978	+67
Campo Grande	218.100	218.138	+38
Coronel Sapucaia	1.617	1.649	+32
Amambai	6.680	6.702	+22
Três Lagoas	33.658	33.679	+21
Rio Brillhante	7.638	7.658	+20
Jardim	5.044	5.063	+19
São Gabriel do Oeste	6.124	6.139	+15
Maracaju	12.766	12.780	+14
Ponta Porã	16.439	16.453	+14
Bela Vista	3.142	3.155	+13
Laguna Carapã	1.366	1.379	+13
Itaporã	4.005	4.017	+12
Nova Andradina	8.652	8.664	+12
Rio Negro	1.141	1.153	+12
Ivinhema	8.682	8.692	+10
Água Clara	5.629	5.638	+9
Novo Horizonte do Sul	828	837	+9
Aparecida do Taboado	7.138	7.146	+8
Deodópolis	3.924	3.931	+7
Sidrolândia	9.754	9.761	+7
Chapadão do Sul	9.305	9.311	+6
Guia Lopes da Laguna	1.856	1.862	+6
Rio Verde de Mato Grosso	3.922	3.928	+6
Mundo Novo	5.155	5.160	+5
Anaurilândia	1.529	1.533	+4
Antônio João	1.415	1.419	+4
Ladário	4.302	4.306	+4
Nioaque	2.148	2.152	+4
Paranhos	1.242	1.246	+4
Sete Quedas	1.765	1.769	+4
Corumbá	22.791	22.794	+3

► Casos Confirmados Novos (cont.)

Município	05/12/2023	12/12/2023	Casos novos
Nova Alvorada do Sul	4.396	4.399	+3
Cassilândia	5.916	5.918	+2
Coxim	8.206	8.208	+2
Rochedo	867	869	+2
Anastácio	3.744	3.745	+1
Bandeirantes	832	833	+1
Bonito	5.872	5.873	+1
Caracol	1.016	1.017	+1
Costa Rica	7.569	7.570	+1
Itaquiraí	3.533	3.534	+1
Jateí	557	558	+1
Juti	1.095	1.096	+1
Paranaíba	8.914	8.915	+1
Pedro Gomes	1.433	1.434	+1
Taquarussu	595	596	+1
Naviraí	13.976	13.975	-1
Douradina	1.499	1.495	-4
Mato Grosso do Sul	621.113	621.552	+439

▶ Últimos Óbitos por COVID-19

	Município de Residência	Sexo	Idade	Data de Notificação	Data do Óbito	Comorbidades
11.158	Cassilândia	F	71	02/12/2023	06/12/2023	Doença cardiovascular crônica, Hipertensão
11.159	Bataguassu	M	24	04/12/2023	01/12/2023	Nada relatado
11.160	Três Lagoas	M	63	21/11/2023	01/12/2023	Hipertensão
11.161	Amambai	F	2M	06/12/2023	06/12/2023	Doença cardiovascular crônica

► COVID-19 na Macrorregião de Campo Grande

Município	Casos confirmados	Incidência	Óbitos	Mortalidade	Letalidade
Alcinópolis	1.038	18.911	15	273,3	1,4%
Anastácio	3.745	14.781	97	382,9	2,6%
Aquidauana	8.574	17.794	183	379,8	2,1%
Bandeirantes	833	11.441	12	164,8	1,4%
Bela Vista	3.155	12.700	47	189,2	1,5%
Bodoquena	1.014	12.997	25	320,4	2,5%
Bonito	5.873	26.218	83	370,5	1,4%
Camapuã	2.144	15.678	39	285,2	1,8%
Campo Grande	218.138	23.814	4.727	516,0	2,2%
Caracol	1.017	16.280	15	240,1	1,5%
Chapadão do Sul	9.311	35.137	82	309,4	0,9%
Corguinho	566	9.191	13	211,1	2,3%
Costa Rica	7.570	35.282	86	400,8	1,1%
Coxim	8.208	24.467	131	390,5	1,6%
Dois Irmãos do Buriti	1.867	16.169	33	285,8	1,8%
Figueirão	553	18.037	7	228,3	1,3%
Guia Lopes da Laguna	1.862	19.090	41	420,3	2,2%
Jaraguari	668	9.098	11	149,8	1,6%
Jardim	5.063	19.196	93	352,6	1,8%
Maracaju	12.780	26.111	124	253,4	1,0%
Miranda	4.579	16.110	108	380,0	2,4%
Nioaque	2.152	15.601	29	210,2	1,3%
Nova Alvorada do Sul	4.399	19.154	50	217,7	1,1%
Paraíso das Águas	1.335	23.213	17	295,6	1,3%
Pedro Gomes	1.434	18.948	22	290,7	1,5%
Porto Murtinho	2.352	13.471	41	234,8	1,7%
Ribas do Rio Pardo	5.693	22.493	73	288,4	1,3%
Rio Negro	1.153	24.233	12	252,2	1,0%
Rio Verde de Mato Grosso	3.928	19.615	86	429,5	2,2%
Rochedo	869	16.973	13	253,9	1,5%
São Gabriel do Oeste	6.139	22.195	99	357,9	1,6%
Sidrolândia	9.761	16.056	178	292,8	1,8%
Sonora	3.224	15.994	44	218,3	1,4%
Terenos	3.320	14.612	85	374,1	2,6%

Fonte: SES / MS

*Dados sujeitos a alterações pelos municípios.

► COVID-19 na Macrorregião de Dourados

Município	Casos confirmados	Incidência	Óbitos	Mortalidade	Letalidade
Amambai	6.702	16.652	103	255,9	1,5%
Anaurilândia	1.533	16.817	19	208,4	1,2%
Angélica	2.449	22.101	26	234,6	1,1%
Antônio João	1.419	15.624	21	231,2	1,5%
Aral Moreira	588	4.700	22	175,8	3,7%
Batayporã	1.978	17.400	36	316,7	1,8%
Caarapó	7.154	23.074	68	219,3	1,0%
Coronel Sapucaia	1.649	10.674	47	304,2	2,9%
Deodópolis	3.931	30.139	48	368,0	1,2%
Douradina	1.495	24.813	15	249,0	1,0%
Dourados	56.978	24.991	773	339,0	1,4%
Eldorado	2.074	16.663	56	449,9	2,7%
Fátima do Sul	5.249	27.407	81	422,9	1,5%
Glória de Dourados	2.380	23.958	31	312,1	1,3%
Iguatemi	1.546	9.500	19	116,8	1,2%
Itaporã	4.017	15.767	56	219,8	1,4%
Itaquiraí	3.534	16.358	55	254,6	1,6%
Ivinhema	8.692	37.342	83	356,6	1,0%
Japorã	231	2.465	12	128,0	5,2%
Jateí	558	13.898	8	199,3	1,4%
Juti	1.096	15.974	14	204,1	1,3%
Laguna Carapã	1.379	18.396	14	186,8	1,0%
Mundo Novo	5.160	27.775	49	263,8	0,9%
Naviraí	13.975	24.742	281	497,5	2,0%
Nova Andradina	8.664	15.456	125	223,0	1,4%
Novo Horizonte do Sul	837	23.538	14	393,7	1,7%
Paranhos	1.246	8.548	25	171,5	2,0%
Ponta Porã	16.453	17.261	407	427,0	2,5%
Rio Brillhante	7.658	19.715	96	247,1	1,3%
Sete Quedas	1.769	16.454	26	241,8	1,5%
Tacuru	1.603	13.591	19	161,1	1,2%
Taquarussu	596	16.611	8	223,0	1,3%
Vicentina	2.013	32.919	34	556,0	1,7%

Fonte: SES / MS

*Dados sujeitos a alterações pelos municípios.

► COVID-19 na Macrorregião de Três Lagoas

Município	Casos confirmados	Incidência	Óbitos	Mortalidade	Letalidade
Água Clara	5.638	35.183	72	449,3	1,3%
Aparecida do Taboado	7.146	27.083	76	288,0	1,1%
Bataguassu	4.614	19.534	56	237,1	1,2%
Brasilândia	2.521	21.301	28	236,6	1,1%
Cassilândia	5.918	26.823	114	516,7	1,9%
Inocência	2.094	27.676	13	171,8	0,6%
Paranaíba	8.915	21.025	184	434,0	2,1%
Santa Rita do Pardo	1.999	25.151	15	188,7	0,8%
Selvíria	1.005	15.332	21	320,4	2,1%
Três Lagoas	33.679	26.914	567	453,1	1,7%

Fonte: SES / MS

*Dados sujeitos a alterações pelos municípios.

► COVID-19 na Macrorregião de Corumbá

Município	Casos confirmados	Incidência	Óbitos	Mortalidade	Letalidade
Corumbá	22.794	20.231	529	469,5	2,3%
Ladário	4.306	17.912	74	307,8	1,7%

Fonte: SES / MS

*Dados sujeitos a alterações pelos municípios.

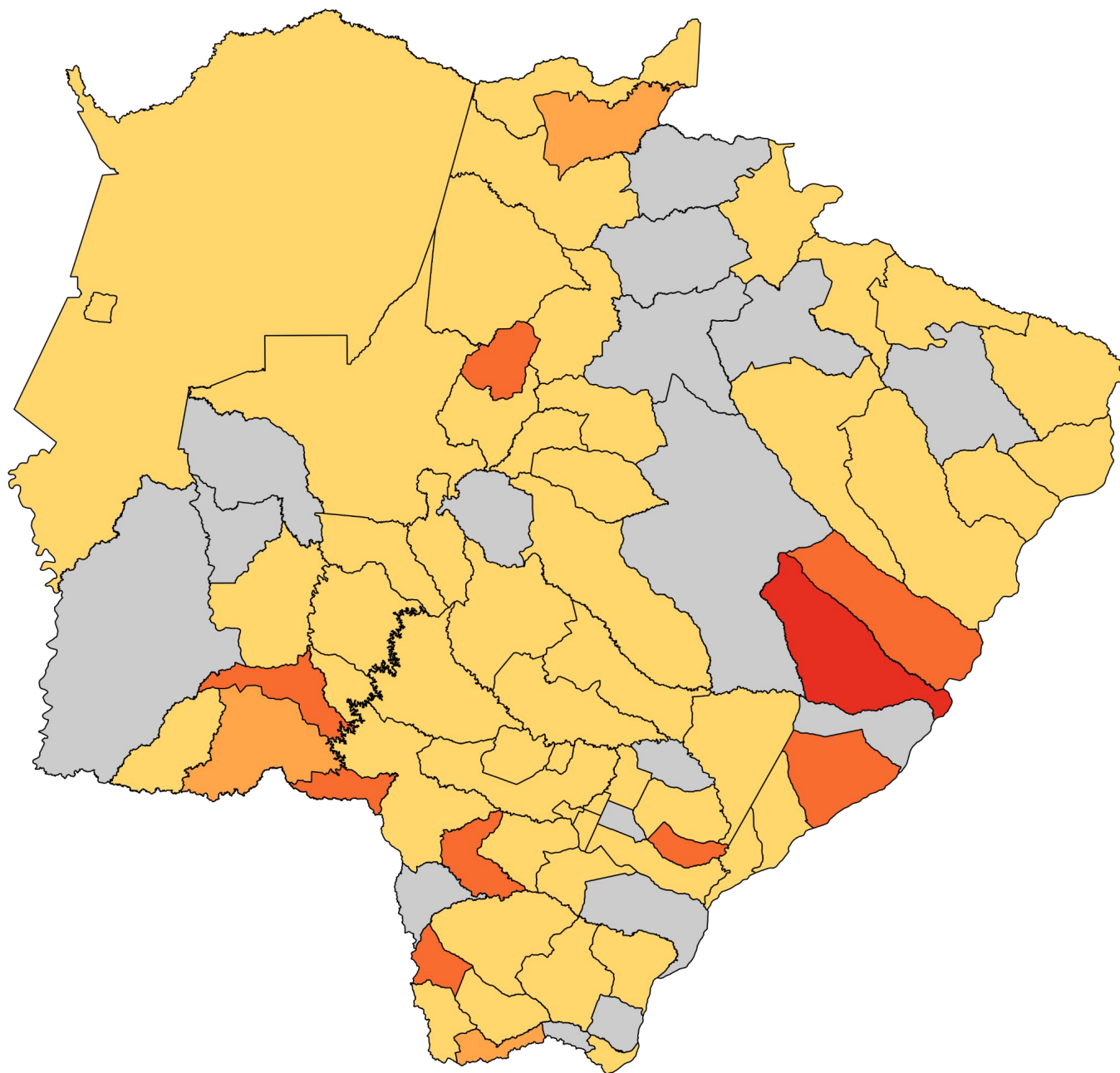
► Metodologia de cálculo

$$\text{Taxa de incidência} = \frac{\text{casos confirmados}}{\text{população}} \times 100 \text{ mil habitantes}$$

$$\text{Taxa de mortalidade} = \frac{\text{óbitos}}{\text{população}} \times 100 \text{ mil habitantes}$$

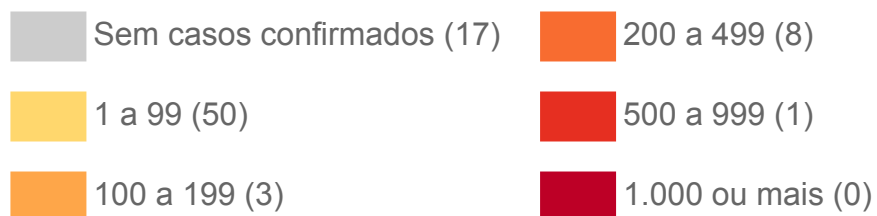
$$\text{Letalidade \%} = \frac{\text{óbitos}}{\text{casos confirmados}}$$

► Distribuição Espacial por Incidência (14 Dias)

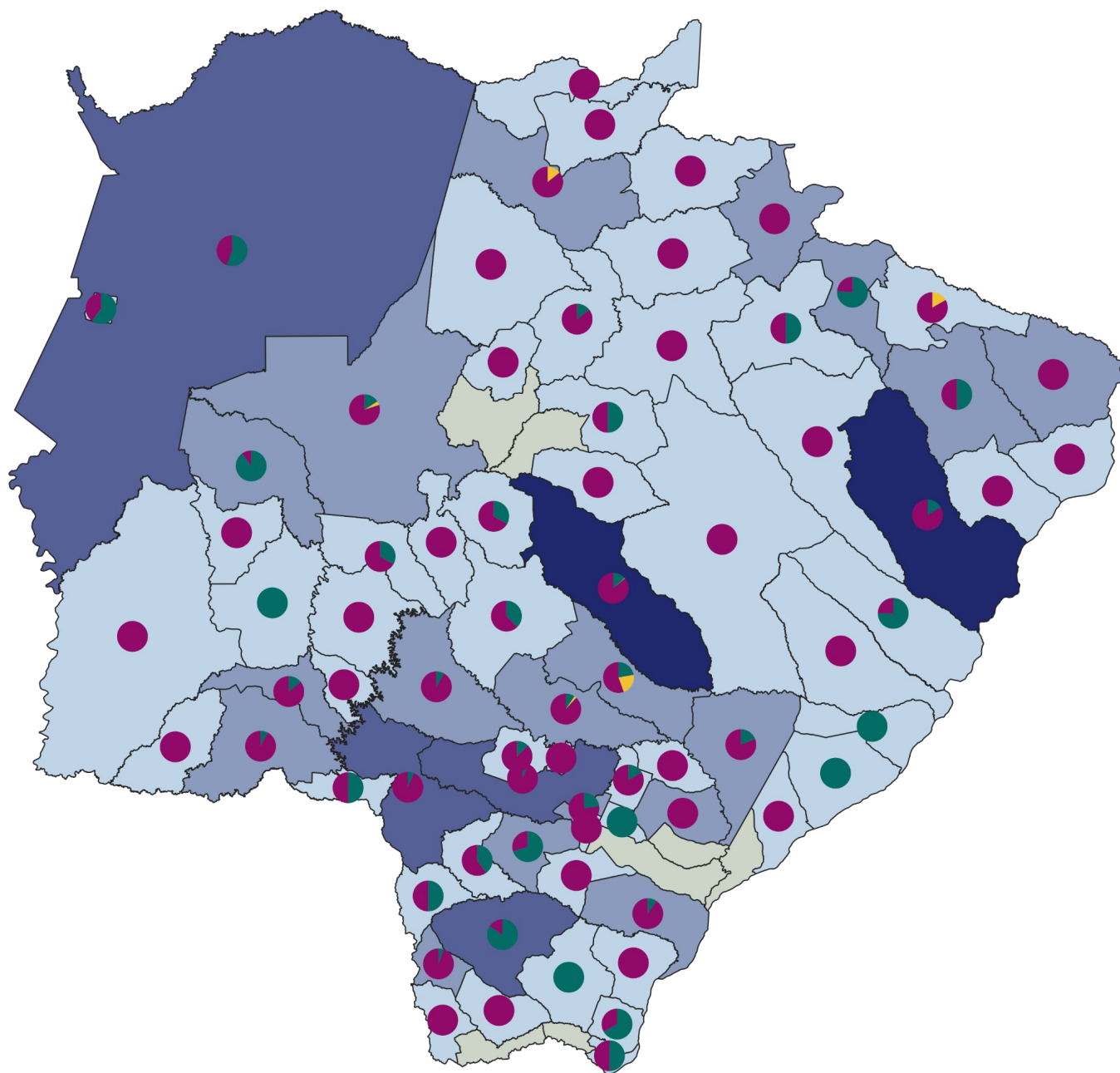


Fonte: SES / MS, IBGE (Censo 2022)
*Dados sujeitos a alterações pelos municípios.

Casos por 100 mil habitantes




Mapeamento Genômico de Mato Grosso do Sul

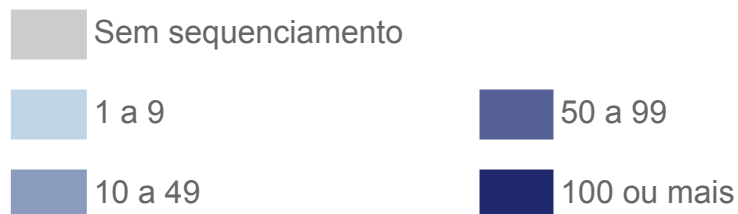


Fonte: LACEN / SES / MS
*Dados atualizados até 15/11/2023

Variante



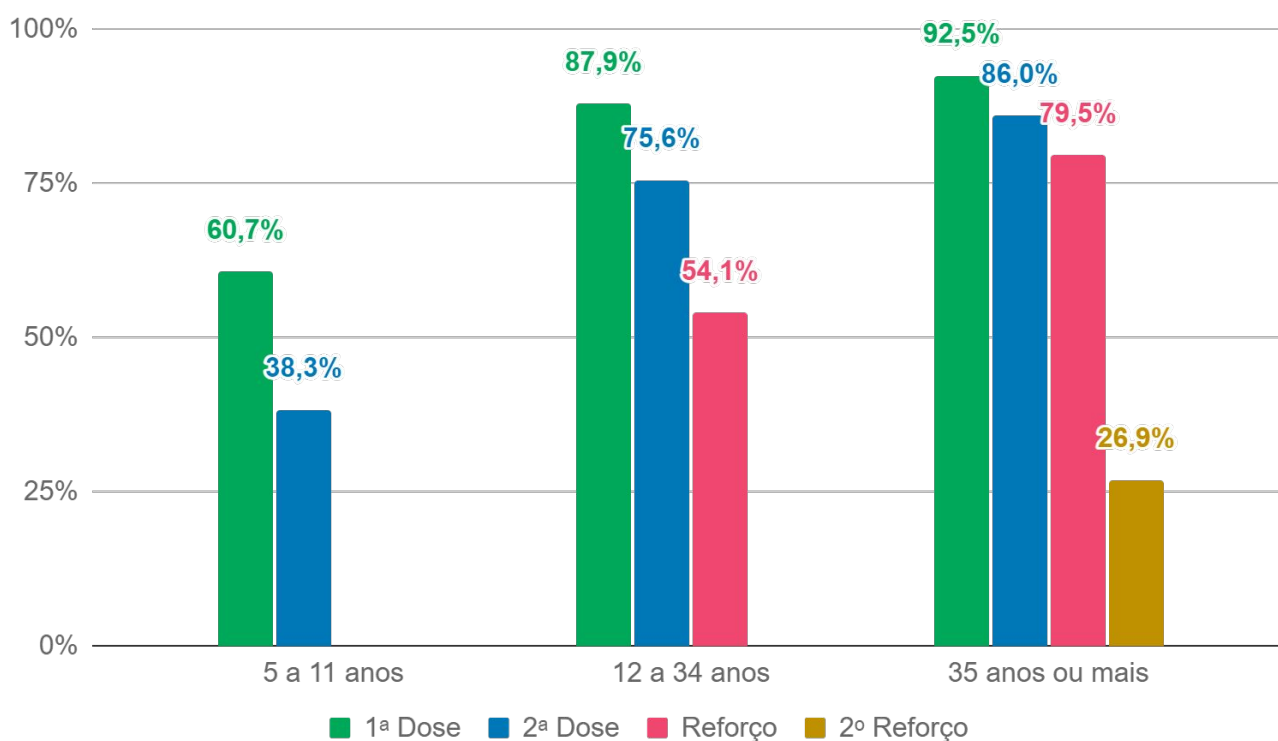
Sequenciamentos por município



Imunização

Distribuição de doses aplicadas

Faixa etária	Público-alvo	1ª Dose	2ª Dose	Reforço	2º Reforço
5 a 11 anos	301.008	182.768 (60,7%)	115.204 (38,3%)	-	-
	Em atraso	118.240 (39,3%)	67.564 (22,4%)	-	-
12 a 34 anos	1.002.904	881.111 (87,9%)	757.757 (75,6%)	542.326 (54,1%)	-
	Em atraso	121.793 (12,1%)	123.354 (12,3%)	215.431 (21,5%)	-
35 anos ou mais	1.316.026	1.216.760 (92,5%)	1.131.719 (86%)	1.046.598 (79,5%)	353.974 (26,9%)
	Em atraso	99.266 (7,5%)	85.041 (6,5%)	85.121 (6,5%)	692.624 (52,6%)



Fonte: SES / MS

*Dados sujeitos a alterações pelos municípios.

Plantão CIEVS Estadual

DISQUE-NOTIFICA

0800-647-1650 (expediente)

(67) 3318-1823 (expediente)

(67) 98477-3435 (ligações, SMS, WhatsApp - 24 horas)

E-NOTIFICA

cievs@saude.ms.gov.br (expediente)

cievs.ms@hotmail.com (24 horas)

ENDEREÇO

Avenida do Poeta Manoel de Barros, Bloco VII
CEP: 79.031-902 - Campo Grande / MS

Visite o painel interativo COVID-19 de Mato Grosso do Sul

<http://mais.saude.ms.gov.br/>

Governador do Estado de Mato Grosso do Sul	Eduardo Correa Riedel
Secretário de Estado de Saúde	Maurício Simões Corrêa
Secretária de Estado de Saúde Adjunta	Crhistine Cavalheiro Maymone Gonçalves
Superintendente de Vigilância em Saúde	Larissa Domingues Castilho de Arruda
Coordenadora de Emergências em Saúde Pública	Karine Ferreira Barbosa
Coordenadora Estadual Imunização	Ana Paula Rezende de Oliveira Goldfinger
Gerente de Influenza e Doenças Respiratórias	Lívia de Mello Almeida Maziero
Elaboração	Daniel Henrique Tsuha Frederico Jorge Pontes de Moraes Grazielli Rocha Romera Lívia de Mello Maziero Naira Rocha Chaves Thiago Pereira Sampaio Valdir Castanho Escandolhero Viviane Campos Ametlla