

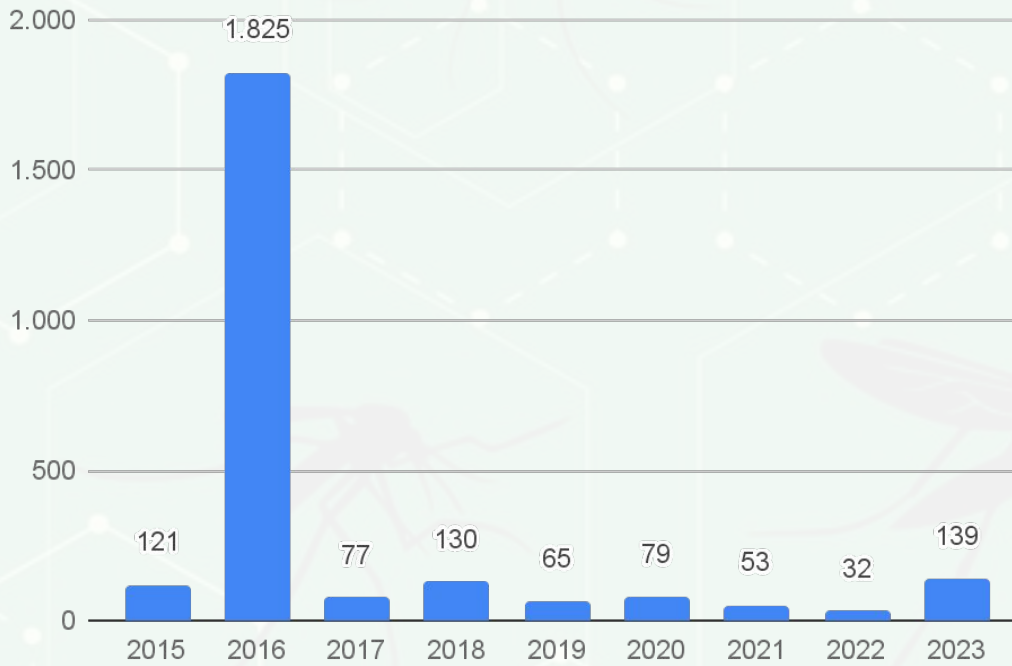
1 CENÁRIO EM MATO GROSSO DO SUL, 2023

Casos
prováveis
139

Casos
confirmados
89

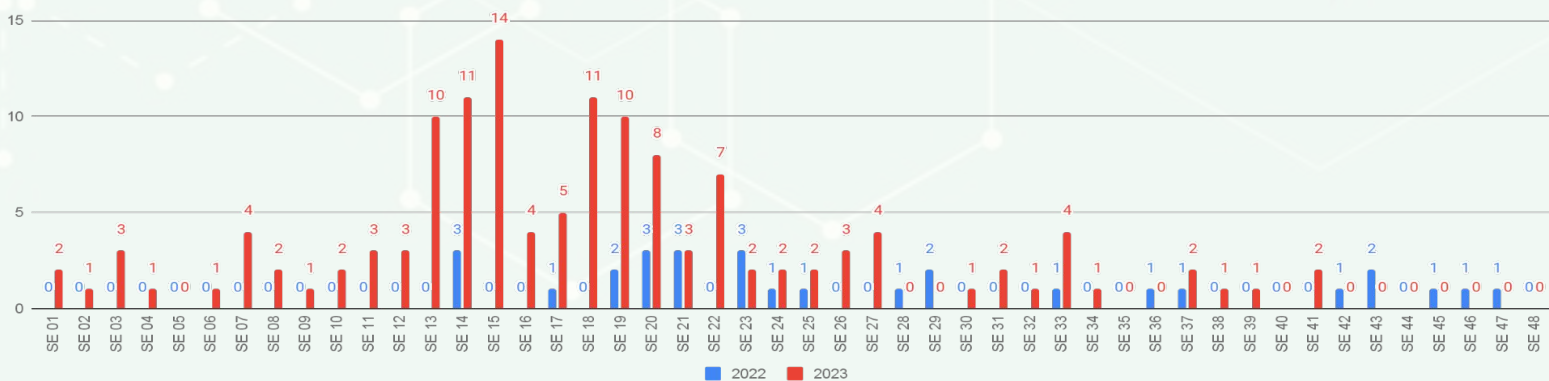
Fonte: SINAN Online – Dados parciais, sujeitos a alterações. Atualizado até SE 45, 05 de dezembro de 2023.

2 SÉRIE HISTÓRICA CASOS PROVÁVEIS (2015-2023)



Fonte: SINAN Online
*Dados até 05/12/2023

3 SÉRIE HISTÓRICA CASOS PROVÁVEIS (2022-2023)



Fonte: SINAN Online
*Dados até 05/12/2023

4

INCIDÊNCIA DOS CASOS PROVÁVEIS

IBGE	Município	Casos Prováveis	População	Incidência
50	Mato Grosso do Sul	139	2.756.700	5,0

*Posição no ranking em relação às 27 Unidades da Federação. Quanto mais alta é a posição, maior é a incidência.

Ranking	IBGE	Município	Casos Prováveis	População	Incidência
1	5007554	Santa Rita do Pardo	10	7027	142,3
2	5002308	Brasilândia	12	11579	103,6
3	5000807	Anaurilândia	5	7653	65,3
4	5002902	Cassilândia	13	20988	61,9
5	5003751	Eldorado	6	11386	52,7
6	5000906	Antônio João	3	9303	32,2
7	5005707	Naviraí	15	50457	29,7
8	5004908	Jaraguari	2	7139	28,0
9	5000708	Anastácio	6	24107	24,9
10	5005608	Miranda	6	25536	23,5
11	5003454	Deodápolis	3	13663	22,0
12	5007505	Rochedo	1	5199	19,2
13	5007406	Rio Verde de Mato Grosso	3	19818	15,1
14	5002407	Caarapó	4	30612	13,1
15	5007109	Ribas do Rio Pardo	3	23150	13,0
16	5002209	Bonito	3	23659	12,7
17	5002001	Batayporã	1	10712	9,3
18	5005004	Jardim	2	23981	8,3
19	5006903	Porto Murtinho	1	12859	7,8
20	5005806	Nioaque	1	13220	7,6
21	5004700	Ivinhema	2	27821	7,2
22	5007935	Sonora	1	14516	6,9
23	5001102	Aquidauana	3	46803	6,4
24	5004601	Itaquiraí	1	19433	5,1
25	5003801	Fátima do Sul	1	20609	4,9
26	5002100	Bela Vista	1	21613	4,6
27	5005400	Maracaju	2	45047	4,4
28	5001904	Bataguassu	1	23031	4,3
29	5003306	Coxim	1	32151	3,1
30	5000609	Amambai	1	39325	2,5
31	5008305	Três Lagoas	3	132152	2,3
32	5007901	Sidrolândia	1	47118	2,1
33	5002704	Campo Grande	18	897938	2,0

Ranking	IBGE	Município	Prováveis	População	Incidência
34	5006606	Ponta Porã	1	92017	1,1
35	5003702	Dourados	2	243368	0,8
36	5000203	Água Clara	0	16741	0,0
37	5000252	Alcinópolis	0	4537	0,0
38	5000856	Angélica	0	10729	0,0
39	5001003	Aparecida do Taboado	0	27674	0,0
40	5001243	Aral Moreira	0	10748	0,0
41	5001508	Bandeirantes	0	7940	0,0
42	5002159	Bodoquena	0	8567	0,0
43	5002605	Camapuã	0	13583	0,0
44	5002803	Caracol	0	5036	0,0
45	5002951	Chapadão do Sul	0	30993	0,0
46	5003108	Corguinho	0	4783	0,0
47	5003157	Coronel Sapucaia	0	14161	0,0
48	5003207	Corumbá	0	96268	0,0
49	5003256	Costa Rica	0	26037	0,0
50	5003488	Dois Irmãos do Buriti	0	11100	0,0
51	5003504	Douradina	0	5578	0,0
52	5003900	Figueirão	0	3539	0,0
53	5004007	Glória de Dourados	0	10444	0,0
54	5004106	Guia Lopes da Laguna	0	9939	0,0
55	5004304	Iguatemi	0	13796	0,0
56	5004403	Inocência	0	8404	0,0
57	5004502	Itaporã	0	24137	0,0
58	5004809	Japorã	0	8148	0,0
59	5005103	Jateí	0	3586	0,0
60	5005152	Juti	0	6729	0,0
61	5005202	Ladário	0	21522	0,0
62	5005251	Laguna Carapã	0	6799	0,0
63	5005681	Mundo Novo	0	19193	0,0
64	5006002	Nova Alvorada do Sul	0	21822	0,0
65	5006200	Nova Andradina	0	48563	0,0
66	5006259	Novo Horizonte do Sul	0	4721	0,0
67	5006275	Paraíso das Águas	0	5510	0,0
68	5006309	Paranaíba	0	40957	0,0
69	5006358	Paranhos	0	12921	0,0
70	5006408	Pedro Gomes	0	6941	0,0
71	5007208	Rio Brillhante	0	37601	0,0

Ranking	IBGE	Município	Prováveis	População	Incidência
72	5007307	Rio Negro	0	4841	0,0
73	5007695	São Gabriel do Oeste	0	29579	0,0
74	5007802	Selvíria	0	10.994	0,0
75	5007703	Sete Quedas	0	8.142	0,0
76	5007950	Tacuru	0	10808	0,0
77	5007976	Taquarussu	0	3625	0,0
78	5008008	Terenos	0	17638	0,0
79	5008404	Vicentina	0	6336	0,0

Fonte: SINAN Online
 *Dados até 05/12/2023

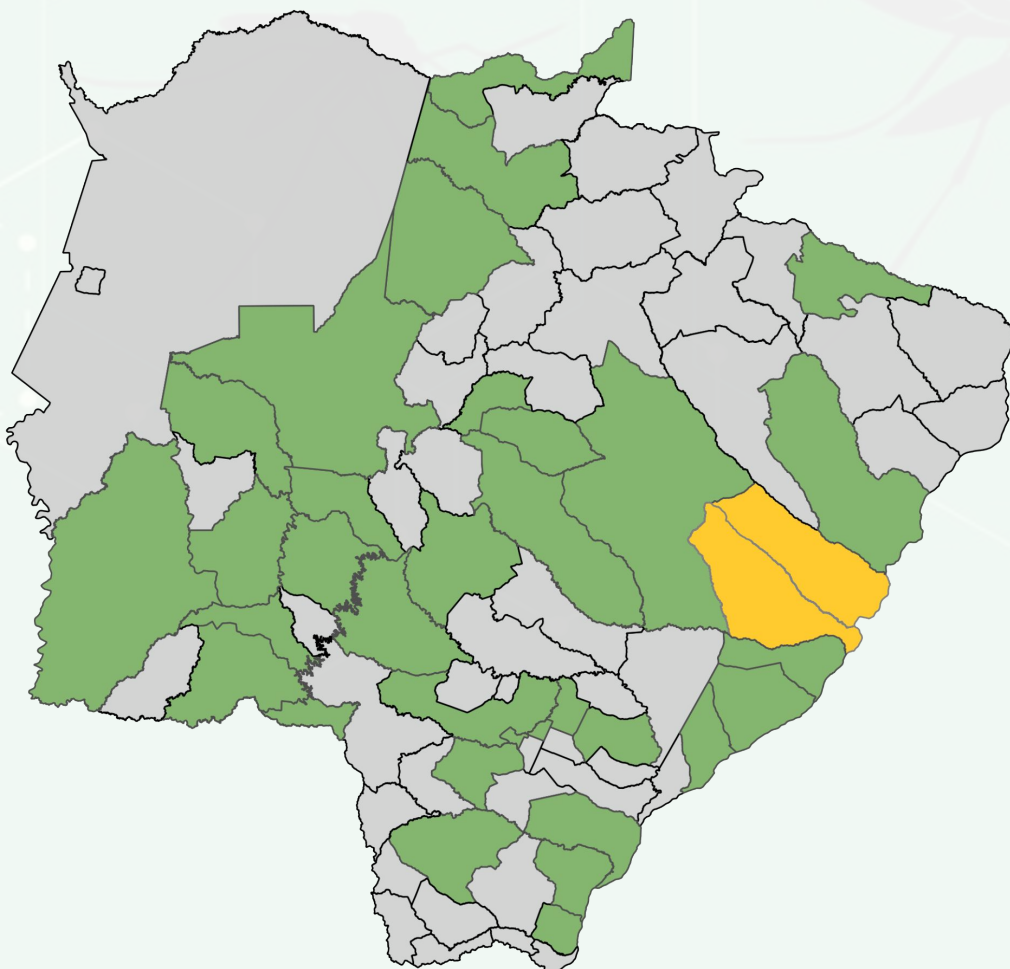
► **Cálculo da taxa de incidência**

$$\text{Taxa de incidência} = \frac{\text{Número de casos prováveis}}{\text{População do local}} \times 100 \text{ mil}$$

► **Classificação da incidência**

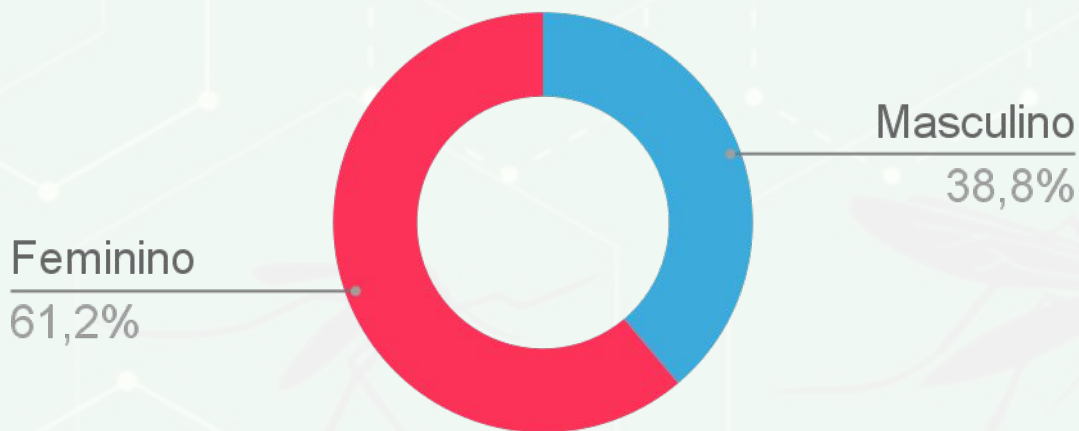
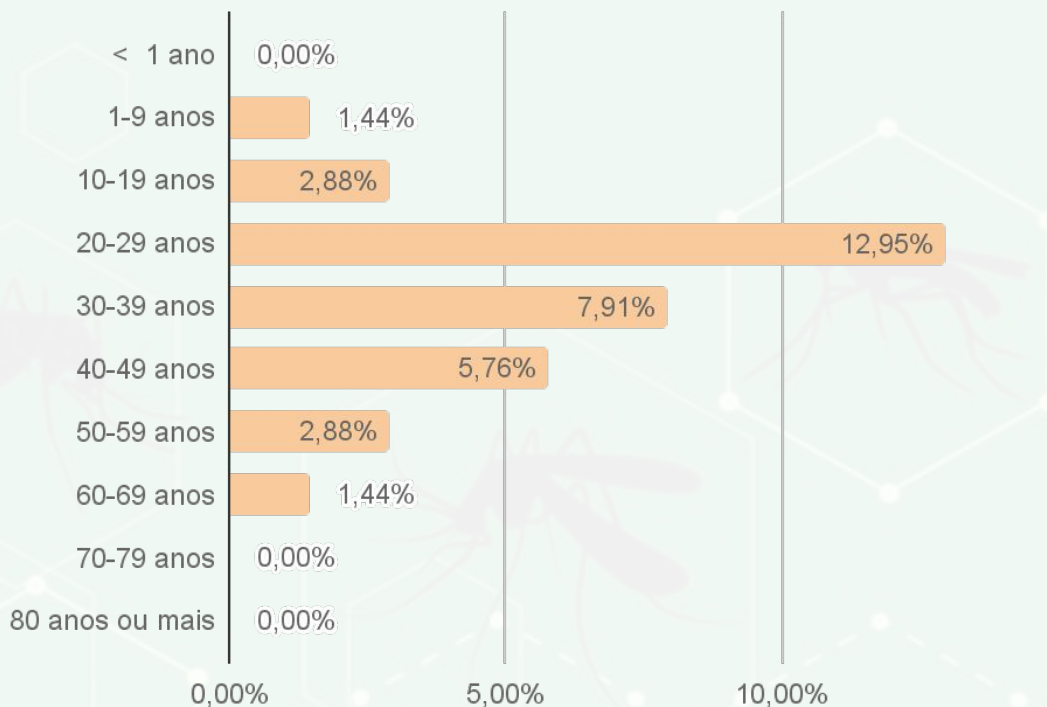
- Baixa incidência:** Abaixo de 100 casos por 100 mil habitantes
- Média incidência:** 100 a 300 casos por 100 mil habitantes
- Alta incidência:** Acima de 300 casos por 100 mil habitantes
- Sem casos notificados

DISTRIBUIÇÃO ESPACIAL DOS CASOS PROVÁVEIS DE ZIKA

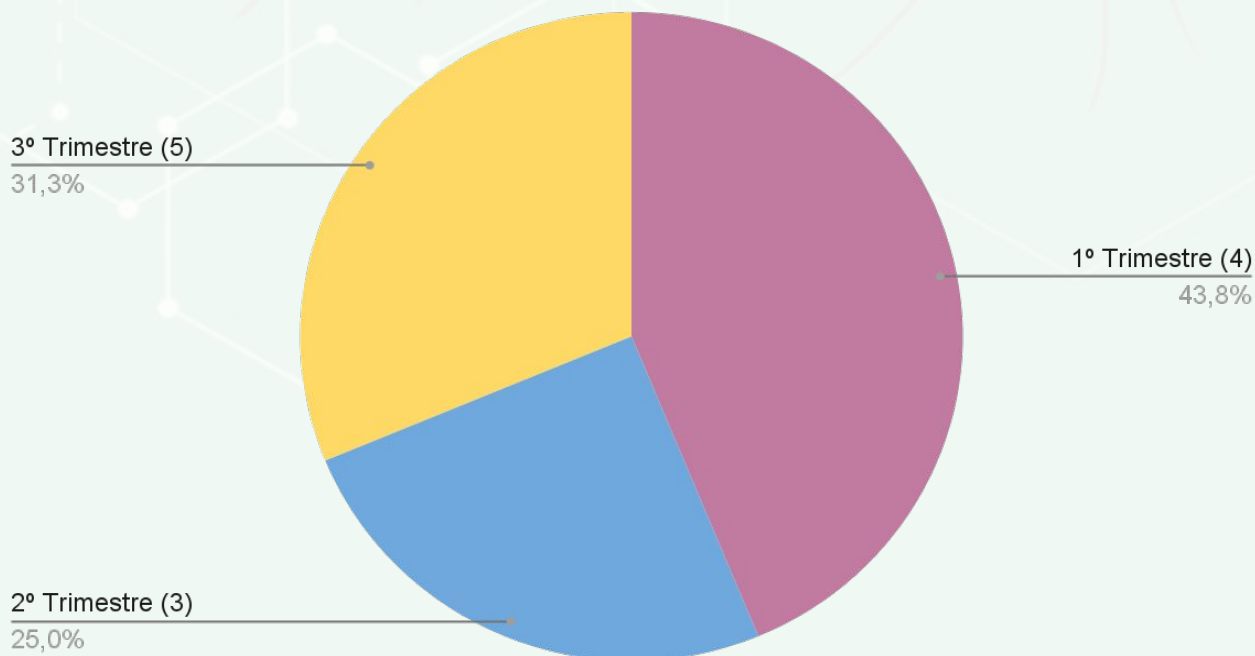


Fonte: SINAN Online
 *Dados até 05/12/2023

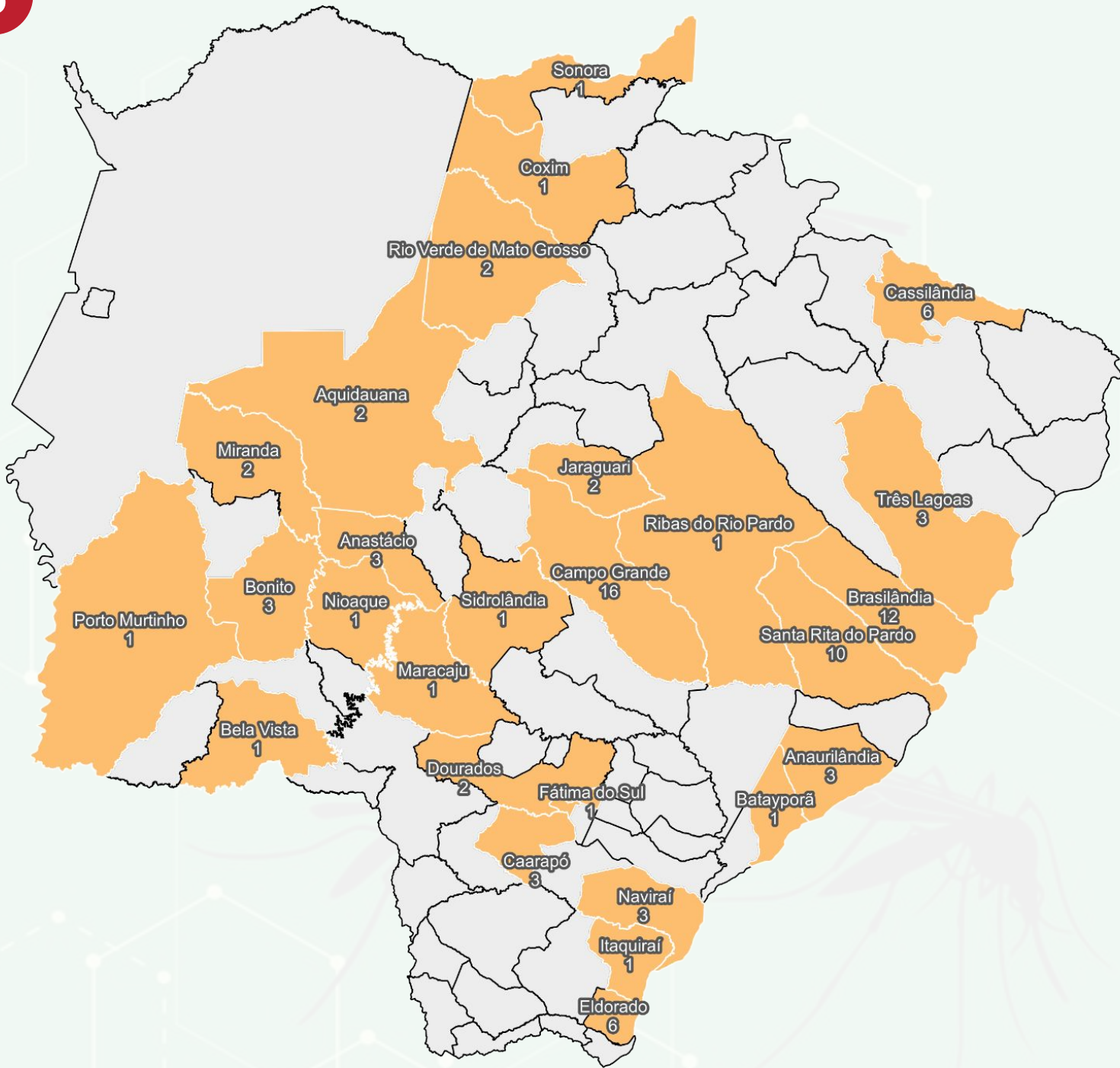
5 Perfil dos Casos Prováveis de Zika



GESTANTES - Casos Prováveis de Zika SE 45 (N16)

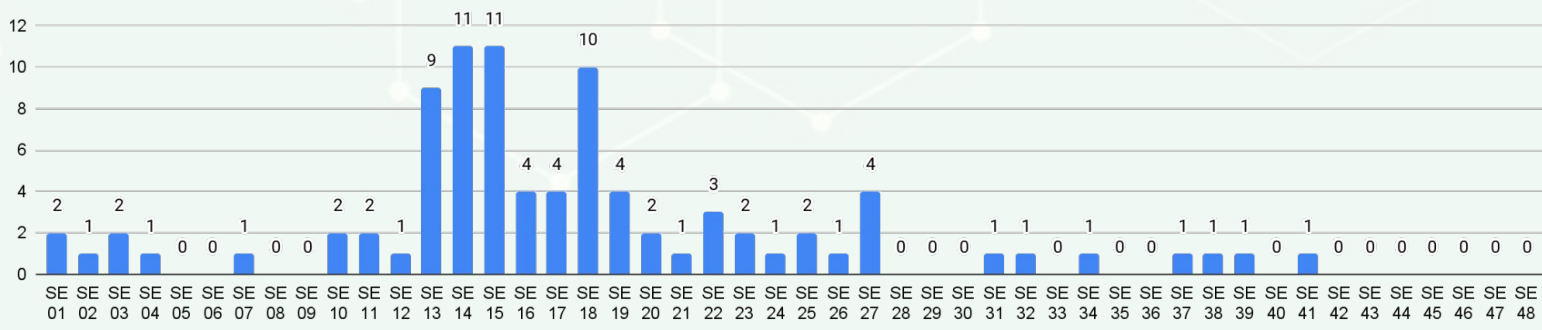


6 MUNICÍPIOS COM CASOS CONFIRMADOS DE ZIKA



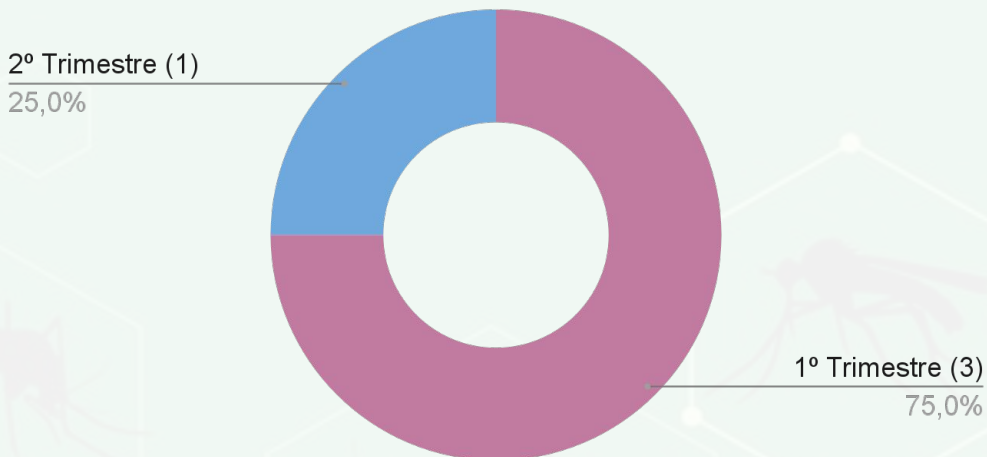
Fonte: Gerenciador de Ambiente Laboratorial - GAL
 *Dados até 05/12/2023

► Casos confirmados por semana epidemiológica de notificação

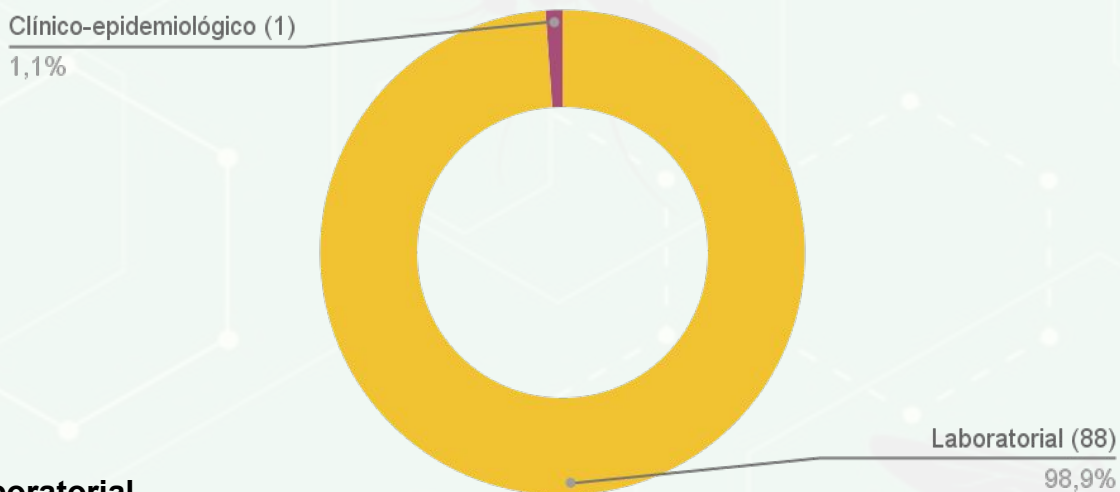


Fonte: SINAN Online
 *Dados até 05/12/2023

GESTANTES - Casos Confirmados de Zika SE 48 (N4)



7 CRITÉRIO DE CONFIRMAÇÃO DE Zika



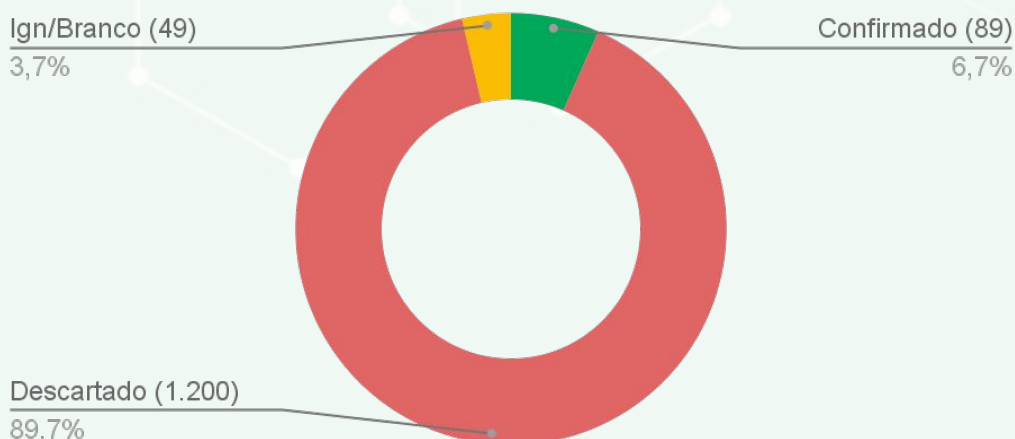
► Critério laboratorial

Os primeiros casos de determinada área devem ser confirmados através de exames laboratoriais validados. No LACEN os exames realizados para confirmação de chikungunya são a RT-PCR em tempo real e detecção de anticorpos IgM.

► Critério clínico-epidemiológico

Durante uma epidemia, a confirmação pode ser feita através de critério clínico-epidemiológico, levando em conta os sintomas clínicos e o histórico epidemiológico daquele paciente.

► Encerramento de Casos de Zika



Gerência Técnica de Doenças Endêmicas

TELEFONE

(67) 3318-1814 (expediente)

E-MAIL

doencasendemicasms@outlook.com

Plantão CIEVS Estadual

DISQUE-NOTIFICA

0800-647-1650 (expediente)

(67) 9 8477-3435 (ligações, SMS, WhatsApp - 24 horas)

(67) 3318-1823 (expediente)

E-NOTIFICA

cievs.ms@hotmail.com (24 horas)

cievs@saude.ms.gov.br (expediente)

Governador do Estado de Mato Grosso do Sul	Eduardo Correa Riedel
Secretário de Estado de Saúde	Maurício Simões Corrêa
Secretária de Estado de Saúde Adjunta	Crhistine Cavalheiro Maymone Gonçalves
Diretora de Vigilância em Saúde	Larissa Domingues Castilho de Arruda
Coordenadoria de Vigilância Epidemiológica	Danielle Galindo Martins Tebet
Gerente Técnica de Doenças Endêmicas	Jéssica Klener Lemos dos Santos Nantes
Coordenadoria do CIEVS Estadual	Karine Ferreira Barbosa
Elaboração	Jéssica Klener Lemos dos Santos Nantes Bianca Modafari Godoy Lúcia Catarina Gonçalves da Costa e Silva Canela