

Boletim Epidemiológico

COVID-19

2024
Semana
Epidemiológica **03**

Gerência de Influenza e Doenças Respiratórias

► Panorama :: Mundo e Brasil



Casos

774.075.242

Óbitos

7.012.986



38.264.864

708.999

► Panorama :: Mato Grosso do Sul



Casos

624.226

Óbitos

11.189



Notificações

629

11

► Panorama :: Mato Grosso do Sul

2020	
Casos confirmados	133.761
Incidência (por 100 mil habitantes)	4.761,2
Óbitos	2.397
Letalidade	1,8%
Mortalidade (por 100 mil habitantes)	85,3

2021	
Casos confirmados	246.644
Incidência (por 100 mil habitantes)	8.687,1
Óbitos	7.358
Letalidade	3,0%
Mortalidade (por 100 mil habitantes)	259,2

2022	
Casos confirmados	212.804
Incidência (por 100 mil habitantes)	7.719,5
Óbitos	1.206
Letalidade	0,6%
Mortalidade (por 100 mil habitantes)	43,7

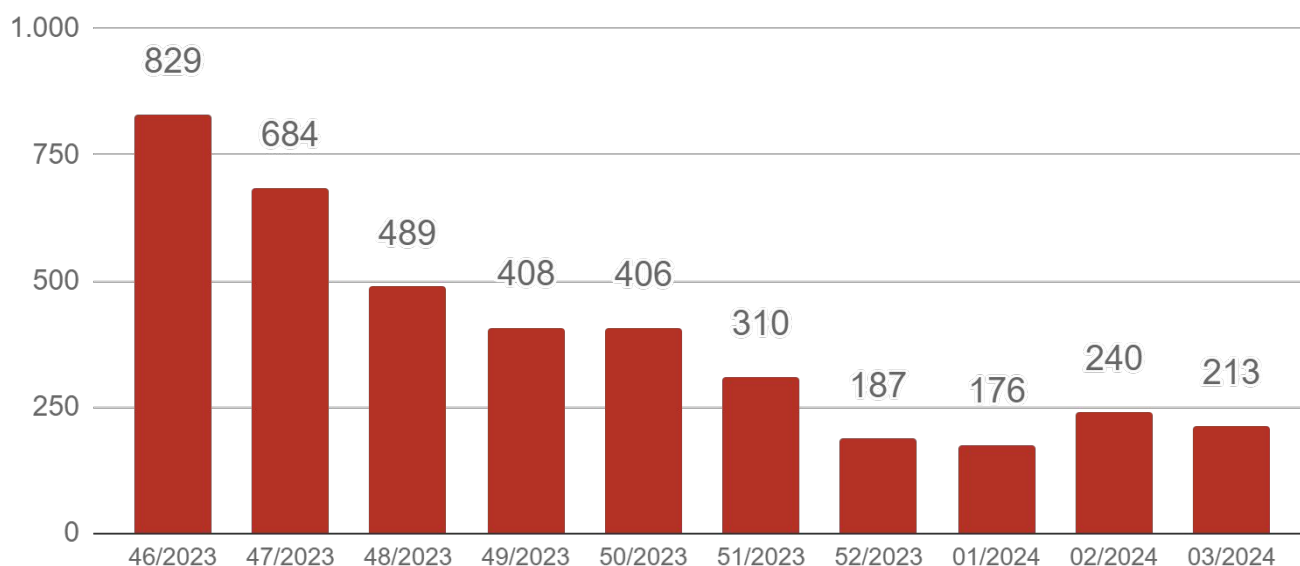
2023	
Casos confirmados	29.277
Incidência (por 100 mil habitantes)	1.062,0
Óbitos	219
Letalidade	0,7%
Mortalidade (por 100 mil habitantes)	7,9

Fonte: SES / MS

*Dados sujeitos a alterações pelos municípios.

► Evolução dos Casos Confirmados e Óbitos

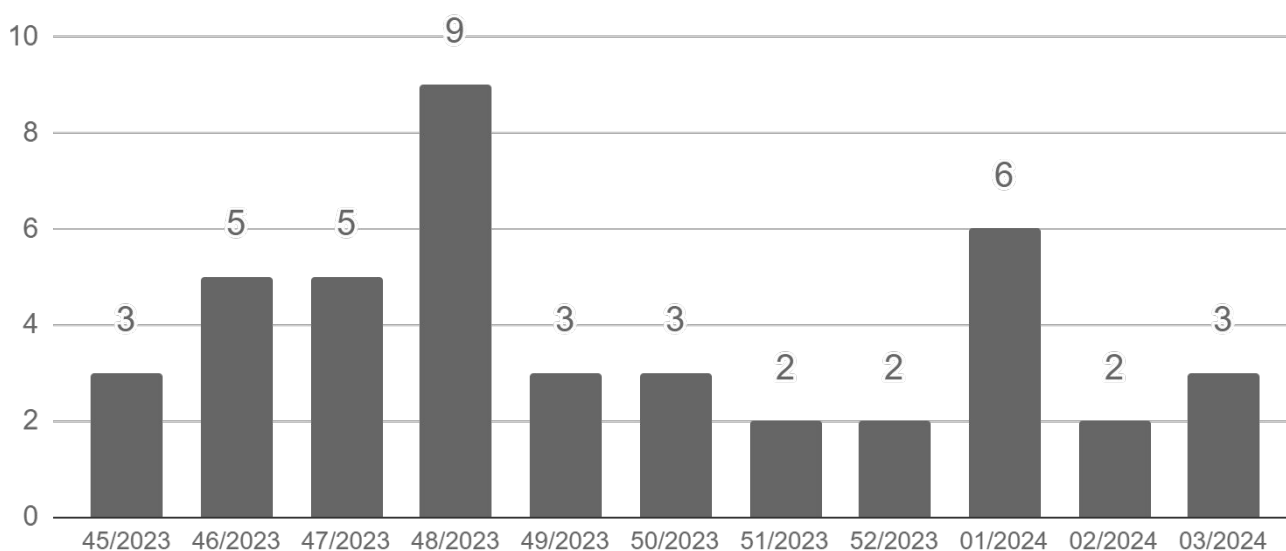
► Casos confirmados por semana epidemiológica de notificação



Fonte: SES / MS

*Dados sujeitos a alterações pelos municípios.

► Óbitos por semana epidemiológica de ocorrência



Fonte: SES / MS

*Dados sujeitos a alterações pelos municípios.

► Casos Confirmados Novos

Município	SE 02/2024	SE 03/2024	Casos novos
Naviraí	14.221	14.644	+423
Campo Grande	218.609	218.711	+102
Antônio João	1.456	1.474	+18
Rio Verde de Mato Grosso	3.967	3.984	+17
Água Clara	5.652	5.665	+13
Sidrolândia	9.781	9.794	+13
Caarapó	7.164	7.176	+12
Nova Alvorada do Sul	4.420	4.432	+12
Deodápolis	3.958	3.968	+10
Paranaíba	8.921	8.931	+10
Terenos	3.322	3.331	+9
Três Lagoas	33.710	33.719	+9
Dois Irmãos do Buriti	1.872	1.880	+8
Vicentina	2.016	2.024	+8
Aparecida do Taboado	7.166	7.173	+7
Ivinhema	8.708	8.715	+7
Maracaju	12.827	12.834	+7
Iguatemi	1.546	1.552	+6
Ladário	4.316	4.322	+6
Nova Andradina	8.680	8.686	+6
Ponta Porã	16.479	16.485	+6
Bela Vista	3.174	3.179	+5
Bonito	5.885	5.890	+5
Mundo Novo	5.181	5.186	+5
Sete Quedas	1.784	1.789	+5
Amambai	6.777	6.781	+4
Coxim	8.236	8.240	+4
Rio Negro	1.190	1.194	+4
Costa Rica	7.577	7.580	+3
Juti	1.099	1.102	+3
Miranda	4.579	4.582	+3
Anastácio	3.745	3.747	+2

► Casos Confirmados Novos (cont.)

Município	SE 02/2024	SE 03/2024	Casos novos
Caracol	1.017	1.019	+2
Dourados	57.117	57.119	+2
Fátima do Sul	5.260	5.262	+2
Jardim	5.103	5.105	+2
Laguna Carapã	1.388	1.390	+2
São Gabriel do Oeste	6.150	6.152	+2
Cassilândia	5.918	5.919	+1
Corguinho	571	572	+1
Paraíso das Águas	1.340	1.341	+1
Paranhos	1.247	1.248	+1
Rochedo	872	873	+1
Santa Rita do Pardo	2.003	2.004	+1
Taquarussu	596	597	+1
Corumbá	22.817	22.816	-1
Porto Murtinho	2.352	2.351	-1
Mato Grosso do Sul	623.457	624.226	+769

► Últimos Óbitos por COVID-19

	Município de Residência	Sexo	Idade	Data de Notificação	Data do Óbito	Comorbidades
11.184	Campo Grande	M	80	22/12/2023	03/01/2024	Doença cardiovascular crônica, Doença respiratória crônica
11.185	Angélica	M	70	23/12/2023	26/12/2023	Diabetes, Doença cardiovascular crônica
11.186	Coxim	F	46	01/01/2024	08/01/2024	Doença respiratória crônica
11.187	Vicentina	F	92	17/01/2024	17/01/2024	Doença cardiovascular crônica, Doença respiratória crônica
11.188	Dois Irmãos do Buriti	M	56	13/01/2024	14/01/2024	Doença renal crônica, Doença hepática crônica
11.189	Rio Verde de Mato Grosso	M	89	06/01/2024	14/01/2024	Doença cardiovascular crônica

► COVID-19 na Macrorregião de Campo Grande

Município	Casos confirmados	Incidência	Óbitos	Mortalidade	Letalidade
Alcinópolis	1.038	18.911	15	273,3	1,4%
Anastácio	3.747	14.789	97	382,9	2,6%
Aquidauana	8.575	17.796	183	379,8	2,1%
Bandeirantes	833	11.441	12	164,8	1,4%
Bela Vista	3.179	12.797	47	189,2	1,5%
Bodoquena	1.017	13.035	25	320,4	2,5%
Bonito	5.890	26.293	83	370,5	1,4%
Camapuã	2.143	15.671	39	285,2	1,8%
Campo Grande	218.711	23.877	4.740	517,5	2,2%
Caracol	1.019	16.312	15	240,1	1,5%
Chapadão do Sul	9.327	35.198	82	309,4	0,9%
Corguinho	572	9.289	13	211,1	2,3%
Costa Rica	7.580	35.328	86	400,8	1,1%
Coxim	8.240	24.563	132	393,5	1,6%
Dois Irmãos do Buriti	1.880	16.281	34	294,4	1,8%
Figueirão	553	18.037	7	228,3	1,3%
Guia Lopes da Laguna	1.868	19.151	41	420,3	2,2%
Jaraguari	670	9.126	11	149,8	1,6%
Jardim	5.105	19.355	94	356,4	1,8%
Maracaju	12.834	26.222	126	257,4	1,0%
Miranda	4.582	16.121	108	380,0	2,4%
Nioaque	2.154	15.615	29	210,2	1,3%
Nova Alvorada do Sul	4.432	19.297	50	217,7	1,1%
Paraíso das Águas	1.341	23.318	17	295,6	1,3%
Pedro Gomes	1.442	19.054	22	290,7	1,5%
Porto Murtinho	2.351	13.465	41	234,8	1,7%
Ribas do Rio Pardo	5.693	22.493	73	288,4	1,3%
Rio Negro	1.194	25.095	12	252,2	1,0%
Rio Verde de Mato Grosso	3.984	19.895	87	434,5	2,2%
Rochedo	873	17.051	13	253,9	1,5%
São Gabriel do Oeste	6.152	22.242	99	357,9	1,6%
Sidrolândia	9.794	16.111	178	292,8	1,8%
Sonora	3.246	16.103	44	218,3	1,4%
Terenos	3.331	14.660	85	374,1	2,6%

Fonte: SES / MS

*Dados sujeitos a alterações pelos municípios.

► COVID-19 na Macrorregião de Dourados

Município	Casos confirmados	Incidência	Óbitos	Mortalidade	Letalidade
Amambai	6.781	16.848	103	255,9	1,5%
Anaurilândia	1.536	16.849	19	208,4	1,2%
Angélica	2.450	22.110	27	243,7	1,1%
Antônio João	1.474	16.230	21	231,2	1,4%
Aral Moreira	589	4.708	23	183,8	3,9%
Batayporã	1.979	17.409	36	316,7	1,8%
Caarapó	7.176	23.145	68	219,3	0,9%
Coronel Sapucaia	1.866	12.078	47	304,2	2,5%
Deodápolis	3.968	30.422	48	368,0	1,2%
Douradina	1.495	24.813	15	249,0	1,0%
Dourados	57.119	25.053	773	339,0	1,4%
Eldorado	2.074	16.663	56	449,9	2,7%
Fátima do Sul	5.262	27.475	81	422,9	1,5%
Glória de Dourados	2.380	23.958	31	312,1	1,3%
Iguatemi	1.552	9.537	19	116,8	1,2%
Itaporã	4.034	15.833	56	219,8	1,4%
Itaquiraí	3.559	16.474	55	254,6	1,5%
Ivinhema	8.715	37.440	84	360,9	1,0%
Japorã	231	2.465	12	128,0	5,2%
Jateí	558	13.898	8	199,3	1,4%
Juti	1.102	16.062	14	204,1	1,3%
Laguna Carapã	1.390	18.543	14	186,8	1,0%
Mundo Novo	5.186	27.915	49	263,8	0,9%
Naviraí	14.644	25.926	281	497,5	1,9%
Nova Andradina	8.686	15.495	126	224,8	1,5%
Novo Horizonte do Sul	837	23.538	14	393,7	1,7%
Paranhos	1.248	8.562	25	171,5	2,0%
Ponta Porã	16.485	17.294	407	427,0	2,5%
Rio Brilhante	7.667	19.738	96	247,1	1,3%
Sete Quedas	1.789	16.640	26	241,8	1,5%
Tacuru	1.607	13.624	19	161,1	1,2%
Taquarussu	597	16.639	8	223,0	1,3%
Vicentina	2.024	33.099	35	572,4	1,7%

Fonte: SES / MS

*Dados sujeitos a alterações pelos municípios.

► COVID-19 na Macrorregião de Três Lagoas

Município	Casos confirmados	Incidência	Óbitos	Mortalidade	Letalidade
Água Clara	5.665	35.351	72	449,3	1,3%
Aparecida do Taboado	7.173	27.185	76	288,0	1,1%
Bataguassu	4.619	19.555	59	249,8	1,3%
Brasilândia	2.521	21.301	28	236,6	1,1%
Cassilândia	5.919	26.828	114	516,7	1,9%
Inocência	2.094	27.676	13	171,8	0,6%
Paranaíba	8.931	21.063	185	436,3	2,1%
Santa Rita do Pardo	2.004	25.214	15	188,7	0,7%
Selvíria	1.033	15.759	21	320,4	2,0%
Três Lagoas	33.719	26.946	567	453,1	1,7%

Fonte: SES / MS

*Dados sujeitos a alterações pelos municípios.

► COVID-19 na Macrorregião de Corumbá

Município	Casos confirmados	Incidência	Óbitos	Mortalidade	Letalidade
Corumbá	22.816	20.250	529	469,5	2,3%
Ladário	4.322	17.978	74	307,8	1,7%

Fonte: SES / MS

*Dados sujeitos a alterações pelos municípios.

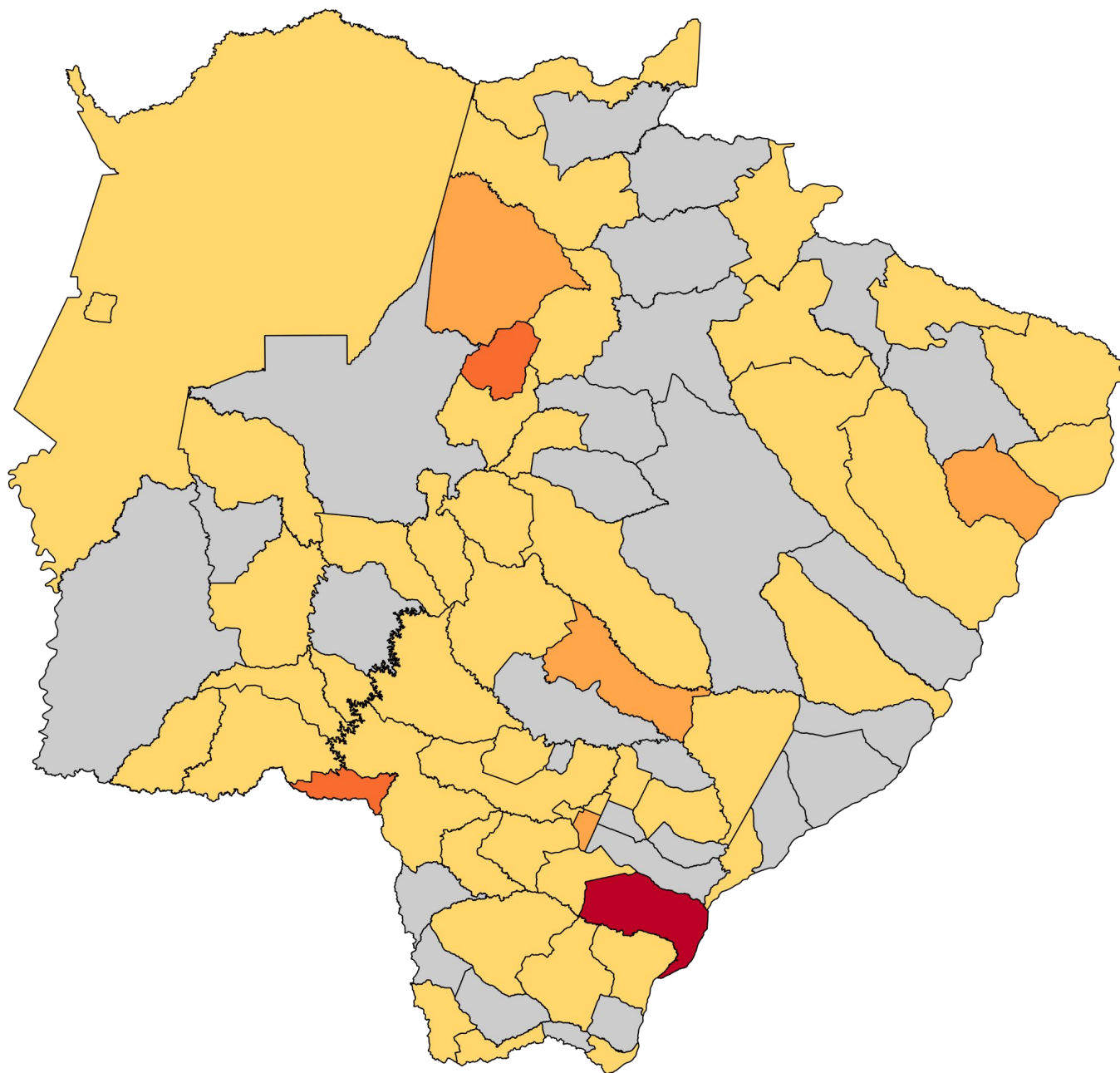
► Metodologia de cálculo

$$\text{Taxa de incidência} = \frac{\text{casos confirmados}}{\text{população}} \times 100 \text{ mil habitantes}$$

$$\text{Taxa de mortalidade} = \frac{\text{óbitos}}{\text{população}} \times 100 \text{ mil habitantes}$$

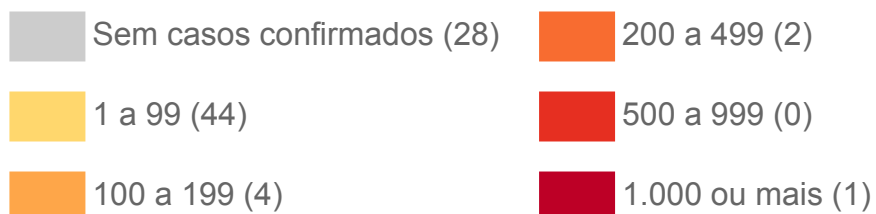
$$\text{Letalidade \%} = \frac{\text{óbitos}}{\text{casos confirmados}}$$

► Distribuição Espacial por Incidência (14 Dias)

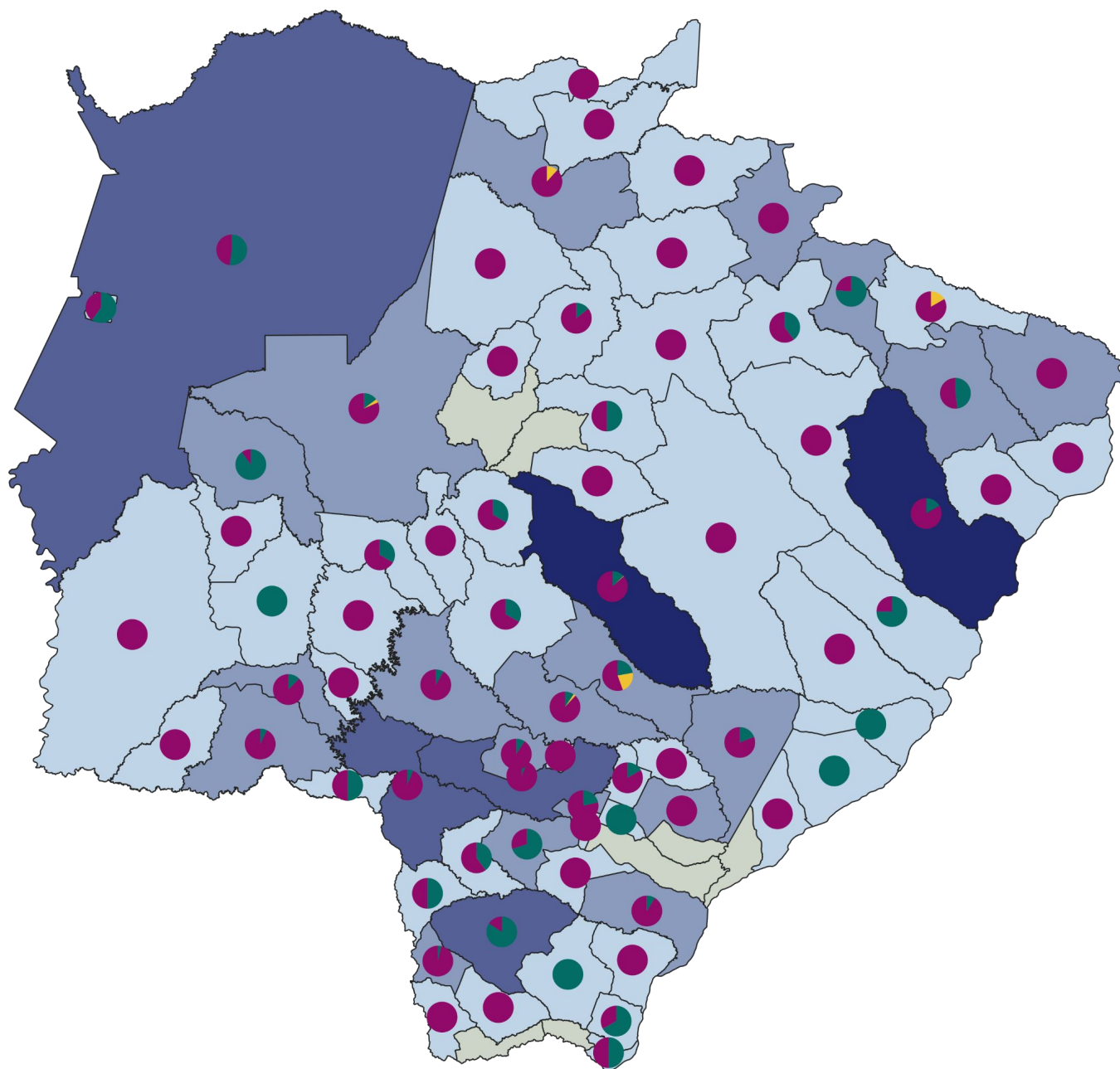


Fonte: SES / MS, IBGE (Censo 2022)
*Dados sujeitos a alterações pelos municípios.

Casos por 100 mil habitantes




► Mapeamento Genômico de Mato Grosso do Sul

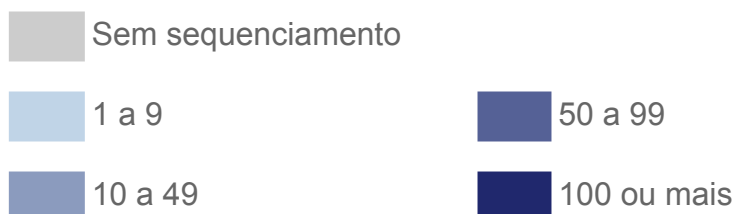


Fonte: LACEN / SES / MS
*Dados atualizados até 16/01/2024

Variante



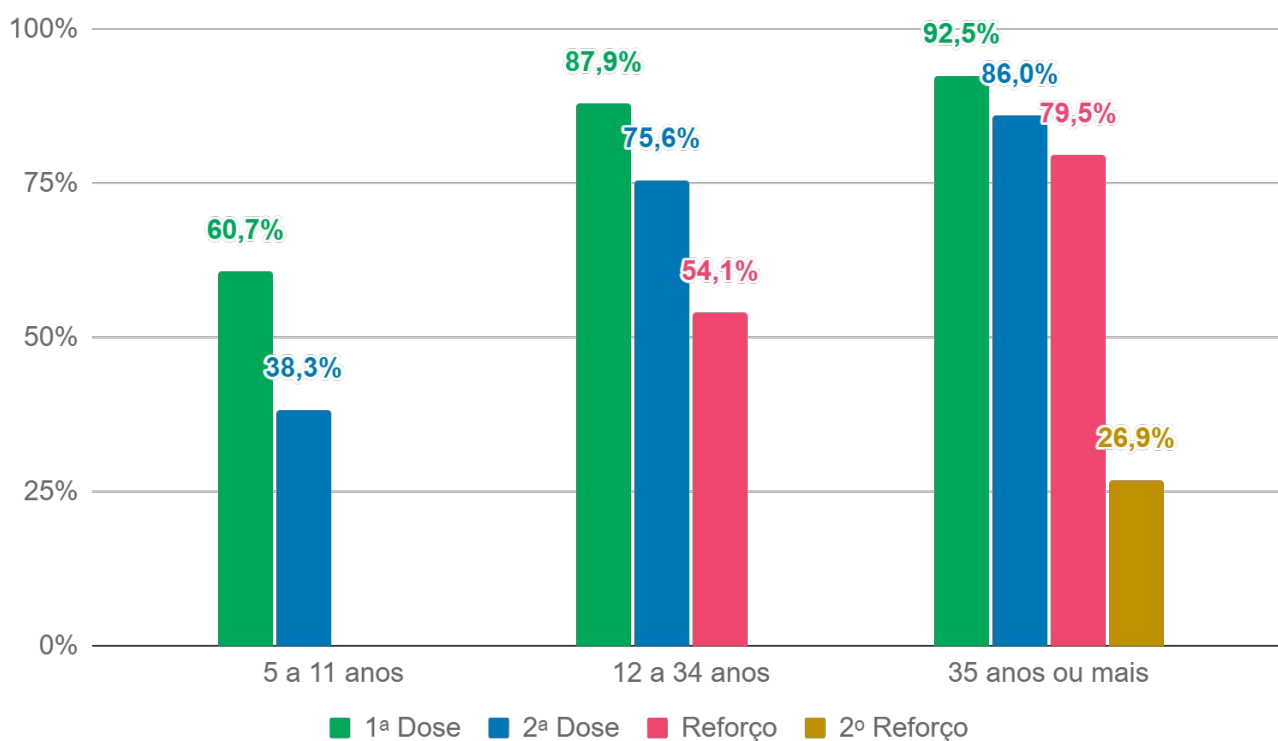
Sequenciamentos por município



Imunização

Distribuição de doses aplicadas

Faixa etária	Público-alvo	1ª Dose	2ª Dose	Reforço	2º Reforço
5 a 11 anos	301.008	182.768 (60,7%)	115.204 (38,3%)	-	-
	Em atraso	118.240 (39,3%)	67.564 (22,4%)	-	-
12 a 34 anos	1.002.904	881.111 (87,9%)	757.757 (75,6%)	542.326 (54,1%)	-
	Em atraso	121.793 (12,1%)	123.354 (12,3%)	215.431 (21,5%)	-
35 anos ou mais	1.316.026	1.216.760 (92,5%)	1.131.719 (86%)	1.046.598 (79,5%)	353.974 (26,9%)
	Em atraso	99.266 (7,5%)	85.041 (6,5%)	85.121 (6,5%)	692.624 (52,6%)



Fonte: SES / MS

*Dados sujeitos a alterações pelos municípios.

Plantão CIEVS Estadual

DISQUE-NOTIFICA

0800-647-1650 (expediente)

(67) 3318-1823 (expediente)

(67) 98477-3435 (ligações, SMS, WhatsApp - 24 horas)

E-NOTIFICA

cievs@saude.ms.gov.br (expediente)

cievs.ms@hotmail.com (24 horas)

ENDEREÇO

Avenida do Poeta Manoel de Barros, Bloco VII
CEP: 79.031-902 - Campo Grande / MS

Visite o painel interativo COVID-19 de Mato Grosso do Sul

<http://mais.saude.ms.gov.br/>

Governador do Estado de Mato Grosso do Sul Eduardo Correa Riedel

Secretário de Estado de Saúde Maurício Simões Corrêa

Secretária de Estado de Saúde Adjunta Crhistine Cavalheiro Maymone Gonçalves

Superintendente de Vigilância em Saúde Larissa Domingues Castilho de Arruda

Coordenadora de Emergências em Saúde Pública Karine Ferreira Barbosa

Coordenadora Estadual Imunização Ana Paula Rezende de Oliveira Goldfinger

Gerente de Influenza e Doenças Respiratórias Lívia de Mello Almeida Maziero

Elaboração Daniel Henrique Tsuha
Frederico Jorge Pontes de Moraes
Grazielli Rocha Romera
Lívia de Mello Maziero
Naira Rocha Chaves
Thiago Pereira Sampaio
Valdir Castanho Escandolhero
Viviane Campos Ametlla