

Boletim Epidemiológico

COVID-19

2024
Semana
Epidemiológica **04**

Gerência de Influenza e Doenças Respiratórias

▶ Panorama :: Mundo e Brasil



Casos

774.291.287

38.303.320

Óbitos

7.019.704

709.195

▶ Panorama :: Mato Grosso do Sul



Casos

624.765

1.076

Óbitos

11.193

15

► Panorama :: Mato Grosso do Sul

2020	
Casos confirmados	133.761
Incidência (por 100 mil habitantes)	4.761,2
Óbitos	2.397
Letalidade	1,8%
Mortalidade (por 100 mil habitantes)	85,3

2021	
Casos confirmados	246.644
Incidência (por 100 mil habitantes)	8.687,1
Óbitos	7.358
Letalidade	3,0%
Mortalidade (por 100 mil habitantes)	259,2

2022	
Casos confirmados	212.804
Incidência (por 100 mil habitantes)	7.719,5
Óbitos	1.206
Letalidade	0,6%
Mortalidade (por 100 mil habitantes)	43,7

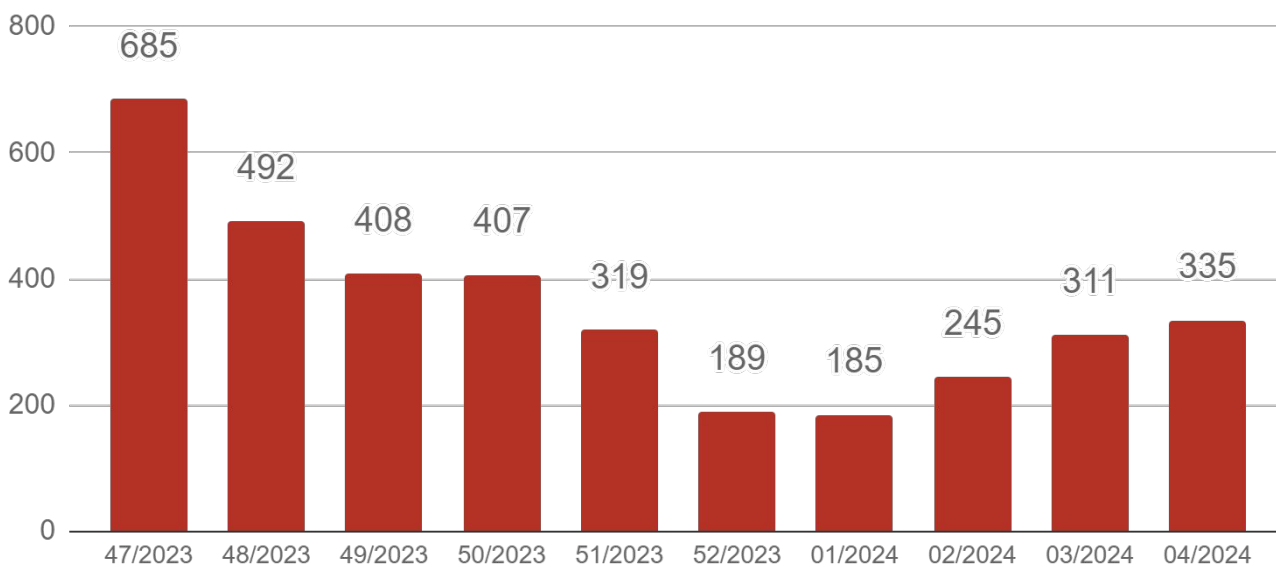
2023	
Casos confirmados	29.277
Incidência (por 100 mil habitantes)	1.062,0
Óbitos	219
Letalidade	0,7%
Mortalidade (por 100 mil habitantes)	7,9

Fonte: SES / MS

*Dados sujeitos a alterações pelos municípios.

▶ Evolução dos Casos Confirmados e Óbitos

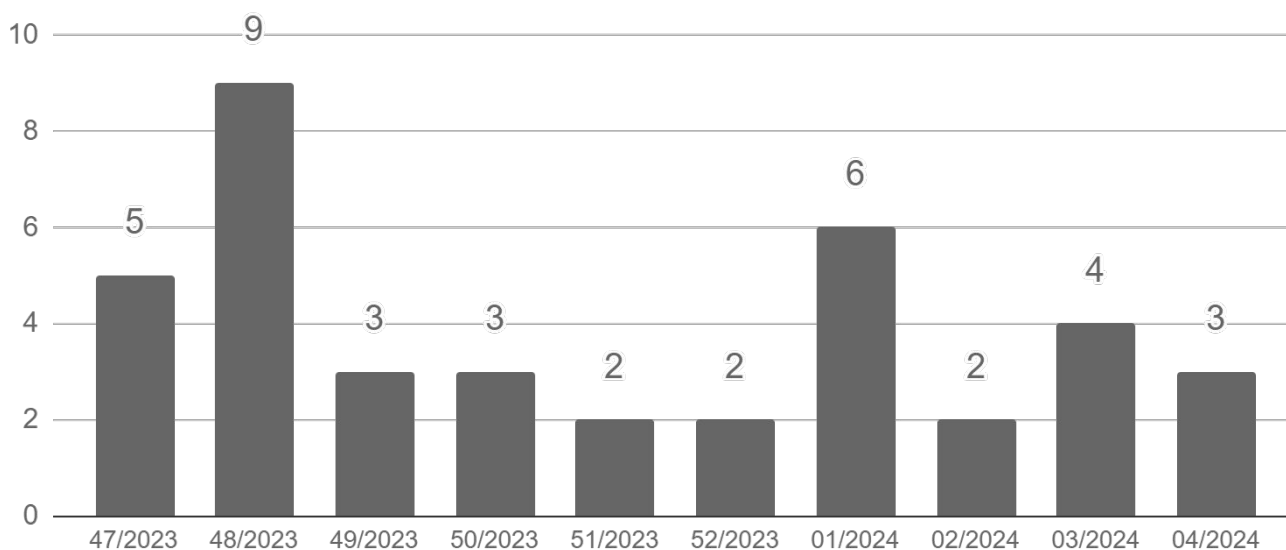
▶ Casos confirmados por semana epidemiológica de notificação



Fonte: SES / MS

*Dados sujeitos a alterações pelos municípios.

▶ Óbitos por semana epidemiológica de ocorrência



Fonte: SES / MS

*Dados sujeitos a alterações pelos municípios.

► Casos Confirmados Novos

Município	SE 03/2024	SE 04/2024	Casos novos
Campo Grande	218.711	218.910	+199
Rio Brillhante	7.667	7.706	+39
Naviraí	14.644	14.682	+38
Corumbá	22.816	22.839	+23
Coxim	8.240	8.257	+17
Cassilândia	5.919	5.934	+15
Ladário	4.322	4.337	+15
Costa Rica	7.580	7.592	+12
Dois Irmãos do Buriti	1.880	1.892	+12
Dourados	57.119	57.131	+12
Rio Negro	1.194	1.206	+12
Rio Verde de Mato Grosso	3.984	3.996	+12
Ivinhema	8.715	8.724	+9
Água Clara	5.665	5.673	+8
Santa Rita do Pardo	2.004	2.012	+8
Maracaju	12.834	12.841	+7
Terenos	3.331	3.338	+7
Aparecida do Taboado	7.173	7.179	+6
Iguatemi	1.552	1.558	+6
Jardim	5.105	5.111	+6
São Gabriel do Oeste	6.152	6.157	+5
Sidrolândia	9.794	9.799	+5
Antônio João	1.474	1.478	+4
Bodoquena	1.017	1.021	+4
Bonito	5.890	5.894	+4
Itaquiraí	3.559	3.563	+4
Juti	1.102	1.106	+4
Tacuru	1.607	1.611	+4
Alcinópolis	1.038	1.041	+3
Miranda	4.582	4.585	+3
Pedro Gomes	1.442	1.445	+3
Ponta Porã	16.485	16.488	+3

► Casos Confirmados Novos (cont.)

Município	SE 03/2024	SE 04/2024	Casos novos
Amambai	6.781	6.783	+2
Bela Vista	3.179	3.181	+2
Caarapó	7.176	7.178	+2
Fátima do Sul	5.262	5.264	+2
Itaporã	4.034	4.036	+2
Mundo Novo	5.186	5.188	+2
Nova Alvorada do Sul	4.432	4.434	+2
Paraíso das Águas	1.341	1.343	+2
Sete Quedas	1.789	1.791	+2
Sonora	3.246	3.248	+2
Três Lagoas	33.719	33.721	+2
Aquidauana	8.575	8.576	+1
Chapadão do Sul	9.327	9.328	+1
Corguinho	572	573	+1
Eldorado	2.074	2.075	+1
Guia Lopes da Laguna	1.868	1.869	+1
Nova Andradina	8.686	8.687	+1
Novo Horizonte do Sul	837	838	+1
Paranaíba	8.931	8.932	+1
Mato Grosso do Sul	624.226	624.765	+539

▶ Últimos Óbitos por COVID-19

	Município de Residência	Sexo	Idade	Data de Notificação	Data do Óbito	Comorbidades
11.190	Campo Grande	M	60	25/01/2024	24/01/2024	Imunodeficiência/Imunossupressão, Tabagismo
11.191	Ponta Porã	F	77	22/01/2024	22/01/2024	Doença respiratória crônica
11.192	Campo Grande	F	90	04/01/2024	20/01/2024	Doença neurológica crônica
11.193	Terenos	F	83	22/01/2024	23/01/2024	Diabetes, Obesidade

► COVID-19 na Macrorregião de Campo Grande

Município	Casos confirmados	Incidência	Óbitos	Mortalidade	Letalidade
Alcinópolis	1.041	18.965	15	273,3	1,4%
Anastácio	3.747	14.789	97	382,9	2,6%
Aquidauana	8.576	17.798	183	379,8	2,1%
Bandeirantes	833	11.441	12	164,8	1,4%
Bela Vista	3.181	12.805	47	189,2	1,5%
Bodoquena	1.021	13.086	25	320,4	2,4%
Bonito	5.894	26.311	83	370,5	1,4%
Camapuã	2.143	15.671	39	285,2	1,8%
Campo Grande	218.910	23.898	4.742	517,7	2,2%
Caracol	1.019	16.312	15	240,1	1,5%
Chapadão do Sul	9.328	35.201	82	309,4	0,9%
Corguinho	573	9.305	13	211,1	2,3%
Costa Rica	7.592	35.384	86	400,8	1,1%
Coxim	8.257	24.613	132	393,5	1,6%
Dois Irmãos do Buriti	1.892	16.385	34	294,4	1,8%
Figueirão	553	18.037	7	228,3	1,3%
Guia Lopes da Laguna	1.869	19.161	41	420,3	2,2%
Jaraguari	670	9.126	11	149,8	1,6%
Jardim	5.111	19.378	94	356,4	1,8%
Maracaju	12.841	26.236	126	257,4	1,0%
Miranda	4.585	16.131	108	380,0	2,4%
Nioaque	2.154	15.615	29	210,2	1,3%
Nova Alvorada do Sul	4.434	19.306	50	217,7	1,1%
Paraíso das Águas	1.343	23.352	17	295,6	1,3%
Pedro Gomes	1.445	19.094	22	290,7	1,5%
Porto Murtinho	2.351	13.465	41	234,8	1,7%
Ribas do Rio Pardo	5.693	22.493	73	288,4	1,3%
Rio Negro	1.206	25.347	12	252,2	1,0%
Rio Verde de Mato Grosso	3.996	19.955	87	434,5	2,2%
Rochedo	873	17.051	13	253,9	1,5%
São Gabriel do Oeste	6.157	22.260	99	357,9	1,6%
Sidrolândia	9.799	16.119	178	292,8	1,8%
Sonora	3.248	16.113	44	218,3	1,4%
Terenos	3.338	14.691	86	378,5	2,6%

Fonte: SES / MS

*Dados sujeitos a alterações pelos municípios.

► COVID-19 na Macrorregião de Dourados

Município	Casos confirmados	Incidência	Óbitos	Mortalidade	Letalidade
Amambai	6.783	16.853	103	255,9	1,5%
Anaurilândia	1.536	16.849	19	208,4	1,2%
Angélica	2.450	22.110	27	243,7	1,1%
Antônio João	1.478	16.274	21	231,2	1,4%
Aral Moreira	589	4.708	23	183,8	3,9%
Batayporã	1.979	17.409	36	316,7	1,8%
Caarapó	7.178	23.151	68	219,3	0,9%
Coronel Sapucaia	1.866	12.078	47	304,2	2,5%
Deodópolis	3.968	30.422	48	368,0	1,2%
Douradina	1.495	24.813	15	249,0	1,0%
Dourados	57.131	25.059	773	339,0	1,4%
Eldorado	2.075	16.671	56	449,9	2,7%
Fátima do Sul	5.264	27.485	81	422,9	1,5%
Glória de Dourados	2.380	23.958	31	312,1	1,3%
Iguatemi	1.558	9.574	19	116,8	1,2%
Itaporã	4.036	15.841	56	219,8	1,4%
Itaquiraí	3.563	16.492	55	254,6	1,5%
Ivinhema	8.724	37.479	84	360,9	1,0%
Japorã	231	2.465	12	128,0	5,2%
Jateí	558	13.898	8	199,3	1,4%
Juti	1.106	16.120	14	204,1	1,3%
Laguna Carapã	1.390	18.543	14	186,8	1,0%
Mundo Novo	5.188	27.926	49	263,8	0,9%
Naviraí	14.682	25.993	281	497,5	1,9%
Nova Andradina	8.687	15.497	126	224,8	1,5%
Novo Horizonte do Sul	838	23.566	14	393,7	1,7%
Paranhos	1.248	8.562	25	171,5	2,0%
Ponta Porã	16.488	17.298	408	428,0	2,5%
Rio Brillhante	7.706	19.838	96	247,1	1,2%
Sete Quedas	1.791	16.659	26	241,8	1,5%
Tacuru	1.611	13.658	19	161,1	1,2%
Taquarussu	597	16.639	8	223,0	1,3%
Vicentina	2.024	33.099	35	572,4	1,7%

Fonte: SES / MS

*Dados sujeitos a alterações pelos municípios.

► COVID-19 na Macrorregião de Três Lagoas

Município	Casos confirmados	Incidência	Óbitos	Mortalidade	Letalidade
Água Clara	5.673	35.401	72	449,3	1,3%
Aparecida do Taboado	7.179	27.208	76	288,0	1,1%
Bataguassu	4.619	19.555	59	249,8	1,3%
Brasilândia	2.521	21.301	28	236,6	1,1%
Cassilândia	5.934	26.896	114	516,7	1,9%
Inocência	2.094	27.676	13	171,8	0,6%
Paranaíba	8.932	21.066	185	436,3	2,1%
Santa Rita do Pardo	2.012	25.315	15	188,7	0,7%
Selvíria	1.033	15.759	21	320,4	2,0%
Três Lagoas	33.721	26.947	567	453,1	1,7%

Fonte: SES / MS

*Dados sujeitos a alterações pelos municípios.

► COVID-19 na Macrorregião de Corumbá

Município	Casos confirmados	Incidência	Óbitos	Mortalidade	Letalidade
Corumbá	22.839	20.271	529	469,5	2,3%
Ladário	4.337	18.041	74	307,8	1,7%

Fonte: SES / MS

*Dados sujeitos a alterações pelos municípios.

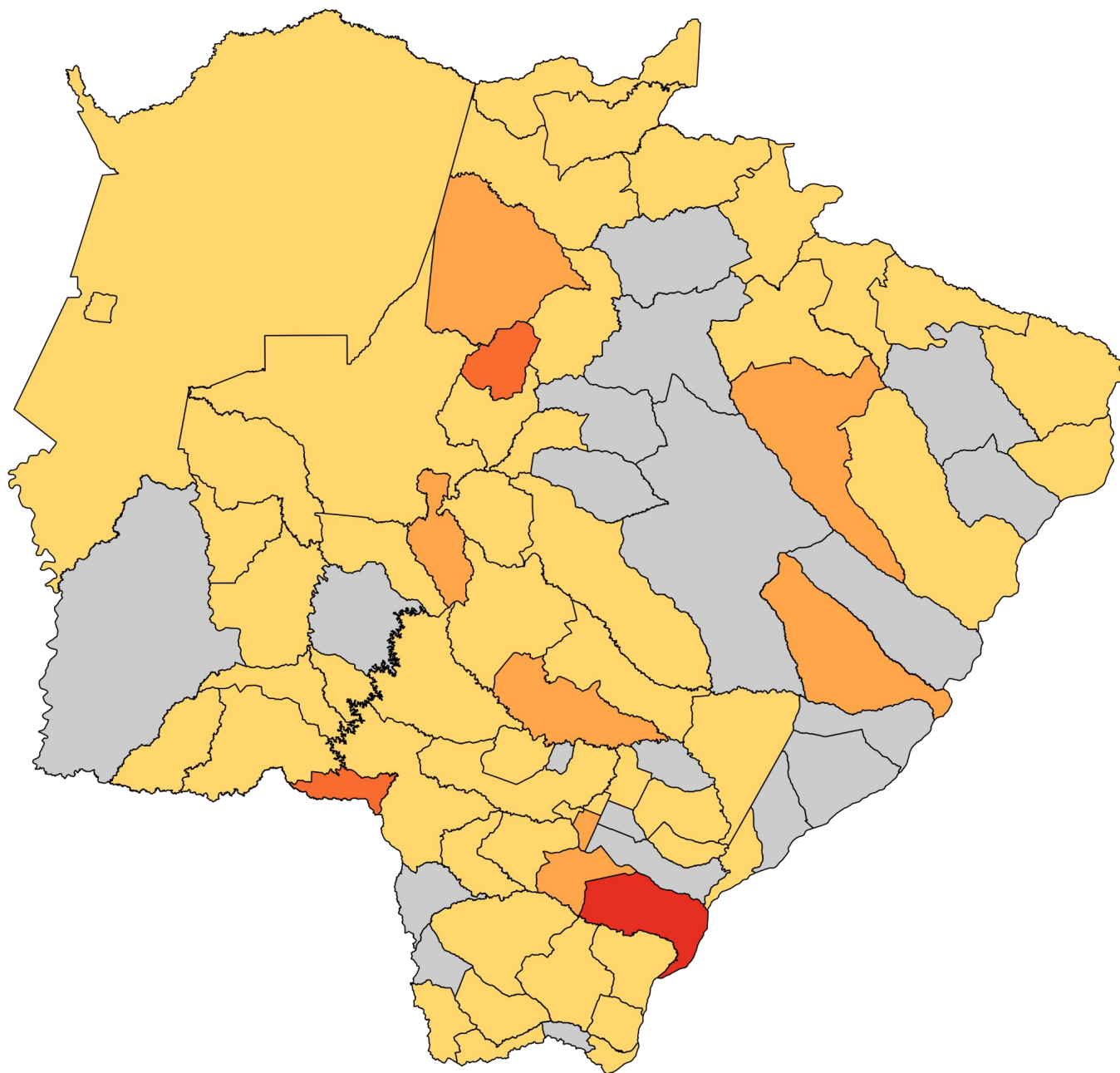
► Metodologia de cálculo

$$\text{Taxa de incidência} = \frac{\text{casos confirmados}}{\text{população}} \times 100 \text{ mil habitantes}$$

$$\text{Taxa de mortalidade} = \frac{\text{óbitos}}{\text{população}} \times 100 \text{ mil habitantes}$$

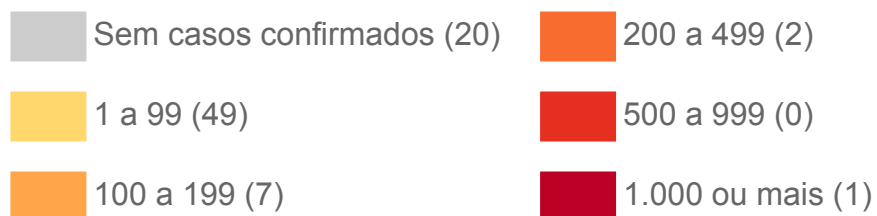
$$\text{Letalidade \%} = \frac{\text{óbitos}}{\text{casos confirmados}}$$

► Distribuição Espacial por Incidência (14 Dias)

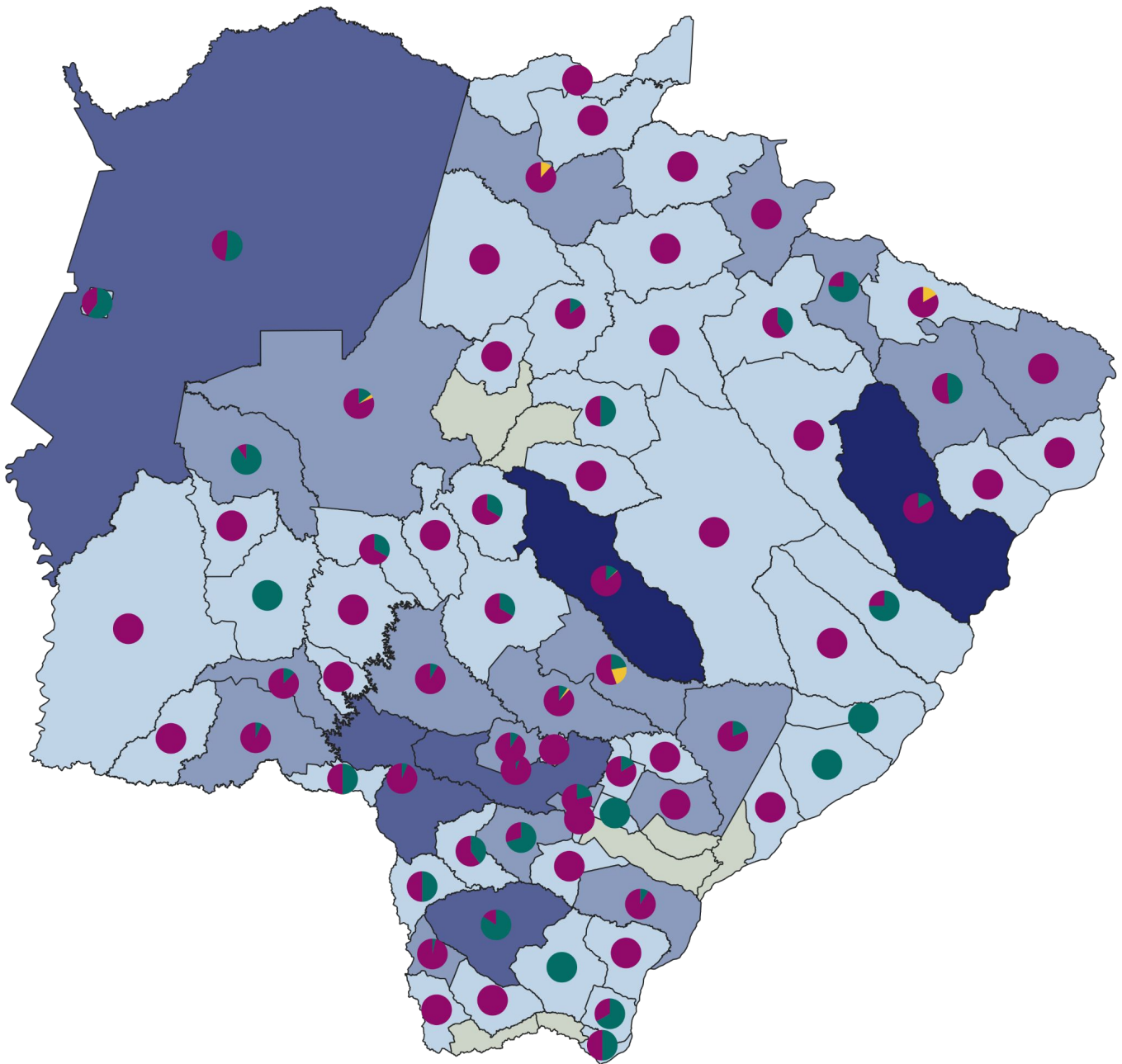


Fonte: SES / MS, IBGE (Censo 2022)
*Dados sujeitos a alterações pelos municípios.

Casos por 100 mil habitantes




Mapeamento Genômico de Mato Grosso do Sul

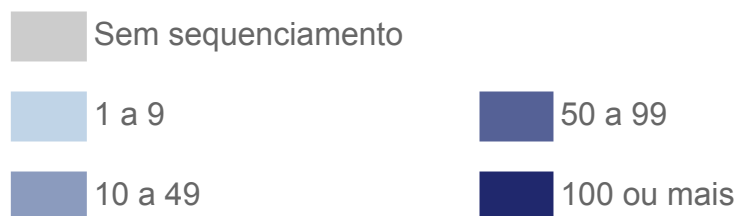


Fonte: LACEN / SES / MS
*Dados atualizados até 22/01/2024

Variante



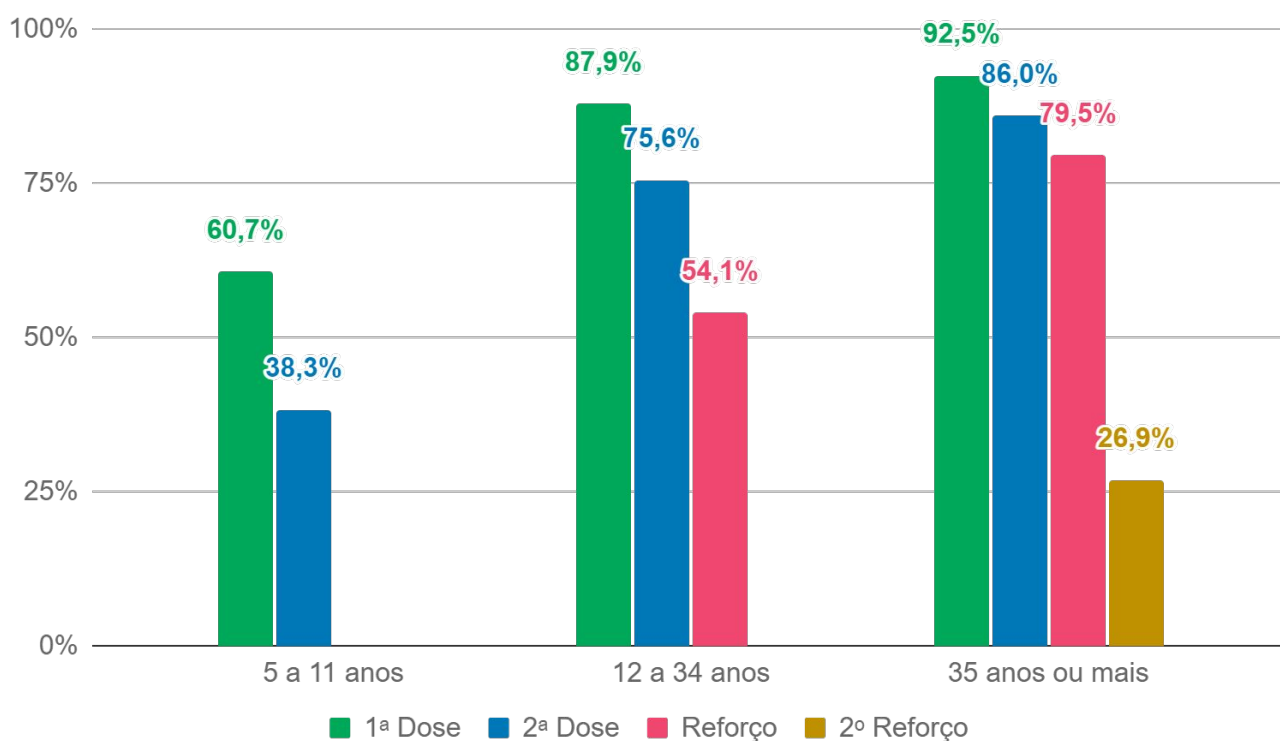
Sequenciamentos por município



Imunização

Distribuição de doses aplicadas

Faixa etária	Público-alvo	1ª Dose	2ª Dose	Reforço	2º Reforço
5 a 11 anos	301.008	182.768 (60,7%)	115.204 (38,3%)	-	-
	Em atraso	118.240 (39,3%)	67.564 (22,4%)	-	-
12 a 34 anos	1.002.904	881.111 (87,9%)	757.757 (75,6%)	542.326 (54,1%)	-
	Em atraso	121.793 (12,1%)	123.354 (12,3%)	215.431 (21,5%)	-
35 anos ou mais	1.316.026	1.216.760 (92,5%)	1.131.719 (86%)	1.046.598 (79,5%)	353.974 (26,9%)
	Em atraso	99.266 (7,5%)	85.041 (6,5%)	85.121 (6,5%)	692.624 (52,6%)



Fonte: SES / MS

*Dados sujeitos a alterações pelos municípios.

Plantão CIEVS Estadual

DISQUE-NOTIFICA

0800-647-1650 (expediente)

(67) 3318-1823 (expediente)

(67) 98477-3435 (ligações, SMS, WhatsApp - 24 horas)

E-NOTIFICA

cievs@saude.ms.gov.br (expediente)

cievs.ms@hotmail.com (24 horas)

ENDEREÇO

Avenida do Poeta Manoel de Barros, Bloco VII
CEP: 79.031-902 - Campo Grande / MS

Visite o painel interativo COVID-19 de Mato Grosso do Sul

<http://mais.saude.ms.gov.br/>

Governador do Estado de Mato Grosso do Sul	Eduardo Correa Riedel
Secretário de Estado de Saúde	Maurício Simões Corrêa
Secretária de Estado de Saúde Adjunta	Crhistine Cavalheiro Maymone Gonçalves
Superintendente de Vigilância em Saúde	Larissa Domingues Castilho de Arruda
Coordenadora de Emergências em Saúde Pública	Karine Ferreira Barbosa
Coordenadora Estadual Imunização	Ana Paula Rezende de Oliveira Goldfinger
Gerente de Influenza e Doenças Respiratórias	Lívia de Mello Almeida Maziero
Elaboração	Daniel Henrique Tsuha Frederico Jorge Pontes de Moraes Grazielli Rocha Romera Lívia de Mello Maziero Naira Rocha Chaves Thiago Pereira Sampaio Valdir Castanho Escandolhero Viviane Campos Ametlla