

1 CENÁRIO EM MATO GROSSO DO SUL, 2024

Casos
prováveis
15

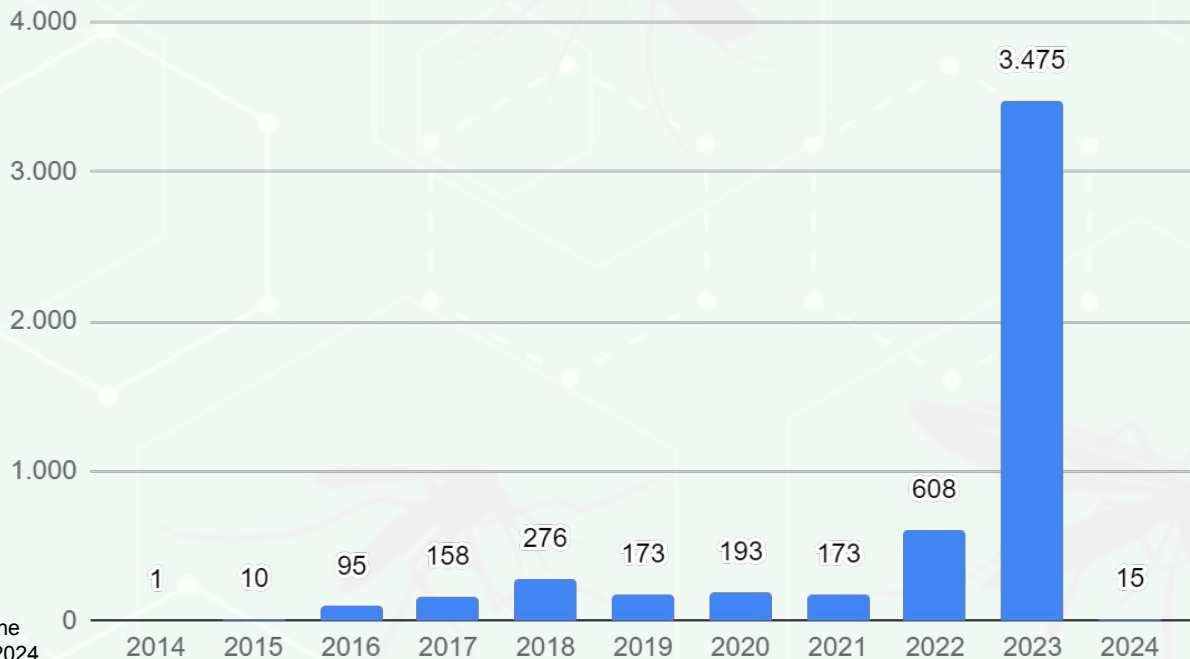
Casos
confirmados
1

Óbitos
confirmados
0

Gestantes
confirmadas
0

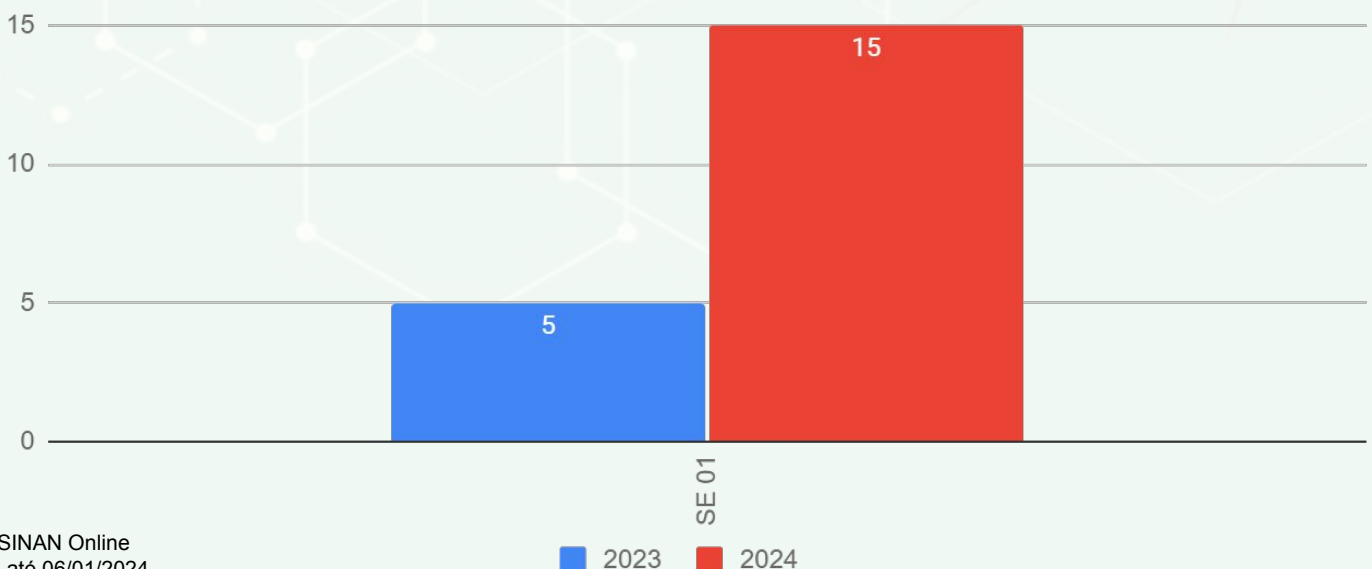
Fonte: SINAN Online – Dados parciais, sujeitos a alterações pelos municípios. Atualizado até SE 01, 06 de janeiro de 2024.

2 SÉRIE HISTÓRICA CASOS PROVÁVEIS (2014-2024)



Fonte: SINAN Online
*Dados até 06/01/2024

3 SÉRIE HISTÓRICA CASOS PROVÁVEIS (2023-2024)



Fonte: SINAN Online
*Dados até 06/01/2024

4

INCIDÊNCIA DOS CASOS PROVÁVEIS

IBGE	Município	Casos Prováveis	População	Incidência
50	Mato Grosso do Sul	15	2.809.394	0,5

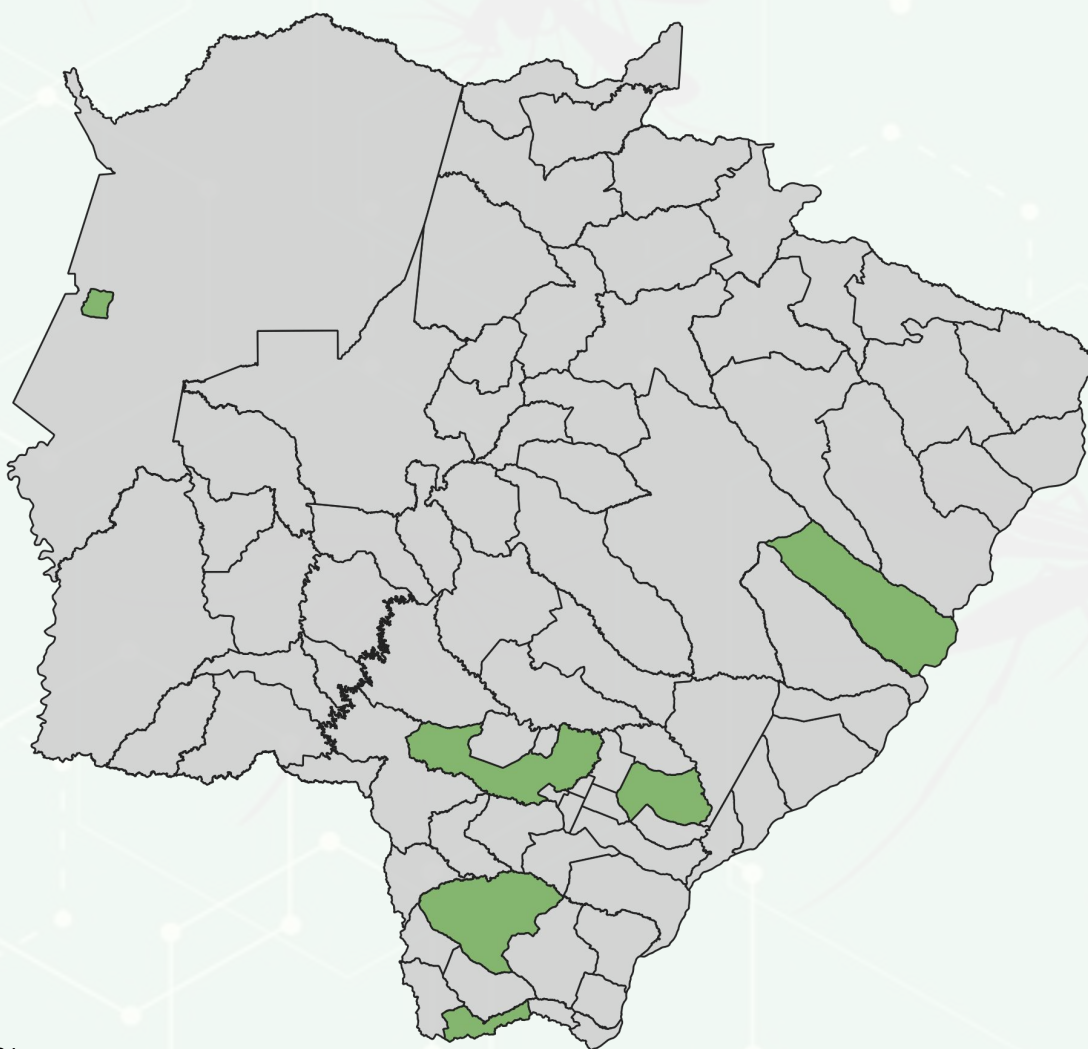
*Posição no ranking em relação às 27 Unidades da Federação. Quanto mais alta é a posição, maior é a incidência.

Ranking	IBGE	Município	Casos Prováveis	População	Incidência
1	5000203	Sete Quedas	2	6.542	30,6
2	5000252	Amambai	8	39.826	20,1
3	5000609	Brasilândia	1	11.853	8,4
4	5000708	Ladário	2	23.689	8,4
5	5000807	Ivinhema	1	23.232	4,3
6	5000856	Dourados	1	225.495	0,4
7	5000906	Água Clara	0	15.776	0,0
8	5001003	Alcinópolis	0	5.417	0,0
9	5001102	Anastácio	0	25.237	0,0
10	5001243	Anaurilândia	0	9.076	0,0
11	5001508	Angélica	0	10.932	0,0
12	5001904	Antônio João	0	9.020	0,0
13	5002001	Aparecida do Taboado	0	26.069	0,0
14	5002100	Aquidauana	0	48.029	0,0
15	5002159	Aral Moreira	0	12.332	0,0
16	5002209	Bandeirantes	0	7.266	0,0
17	5002308	Bataguassu	0	23.325	0,0
18	5002407	Batayporã	0	11.349	0,0
19	5002605	Bela Vista	0	24.735	0,0
20	5002704	Bodoquena	0	7.838	0,0
21	5002803	Bonito	0	22.190	0,0
22	5002902	Caarapó	0	30.593	0,0
23	5002951	Camapuã	0	13.693	0,0
24	5003108	Campo Grande	0	906.092	0,0
25	5003157	Caracol	0	6.182	0,0
26	5003207	Cassilândia	0	22.002	0,0
27	5003256	Chapadão do Sul	0	25.865	0,0
28	5003306	Corguinho	0	6.054	0,0
29	5003454	Coronel Sapucaia	0	15.352	0,0
30	5003488	Corumbá	0	112.058	0,0
31	5003504	Costa Rica	0	21.142	0,0
32	5003702	Coxim	0	33.459	0,0
33	5003751	Deodápolis	0	12.984	0,0

Ranking	IBGE	Município	Prováveis	População	Incidência
34	5003801	Dois Irmãos do Buriti	0	11.467	0,0
35	5003900	Douradina	0	5.975	0,0
36	5004007	Eldorado	0	12.400	0,0
37	5004106	Fátima do Sul	0	19.170	0,0
38	5004304	Figueirão	0	3.059	0,0
39	5004403	Glória de Dourados	0	9.950	0,0
40	5004502	Guia Lopes da Laguna	0	9.824	0,0
41	5004601	Iguatemi	0	16.176	0,0
42	5004700	Inocência	0	7.588	0,0
43	5004809	Itaporã	0	25.162	0,0
44	5004908	Itaquiraí	0	21.376	0,0
45	5005004	Japorã	0	9.243	0,0
46	5005103	Jaraguari	0	7.265	0,0
47	5005152	Jardim	0	26.238	0,0
48	5005202	Jateí	0	4.021	0,0
49	5005251	Juti	0	6.787	0,0
50	5005400	Laguna Carapã	0	7.419	0,0
51	5005608	Maracaju	0	48.022	0,0
52	5005681	Miranda	0	28.220	0,0
53	5005707	Mundo Novo	0	18.473	0,0
54	5005806	Naviraí	0	55.689	0,0
55	5006002	Nioaque	0	13.862	0,0
56	5006200	Nova Alvorada do Sul	0	22.430	0,0
57	5006259	Nova Andradina	0	55.224	0,0
58	5006275	Novo Horizonte do Sul	0	3.684	0,0
59	5006309	Paraíso das Águas	0	5.654	0,0
60	5006358	Paranaíba	0	42.276	0,0
61	5006408	Paranhos	0	14.404	0,0
62	5006606	Pedro Gomes	0	7.621	0,0
63	5006903	Ponta Porã	0	93.937	0,0
64	5007109	Porto Murtinho	0	17.298	0,0
65	5007208	Ribas do Rio Pardo	0	24.966	0,0
66	5007307	Rio Brilhante	0	38.186	0,0
67	5007406	Rio Negro	0	4.793	0,0
68	5007505	Rio Verde de Mato Grosso	0	19.973	0,0
69	5007554	Rochedo	0	5.079	0,0
70	5007695	Santa Rita do Pardo	0	7.900	0,0
71	5007802	São Gabriel do Oeste	0	27.221	0,0

Ranking	IBGE	Município	Prováveis	População	Incidência
72	5007703	Selvíria	0	10.771	0,0
73	5007901	Sidrolândia	0	59.245	0,0
74	5007935	Sonora	0	19.721	0,0
75	5007950	Tacuru	0	11.674	0,0
76	5007976	Taquarussu	0	3.588	0,0
77	5008008	Terenos	0	22.269	0,0
78	5008305	Três Lagoas	0	123.281	0,0
79	5008404	Vicentina	0	6.109	0,0

DISTRIBUIÇÃO ESPACIAL DOS CASOS PROVÁVEIS DE CHIKUNGUNYA



Fonte: SINAN Online
*Dados até 06/01/2024

► DEFINIÇÃO

Casos **PROVÁVEIS** englobam os casos em investigação, casos confirmados e ignorados. Não são considerados os casos descartados.

Casos **CONFIRMADOS** são os casos encerrados para o agravo, levando em conta o critério laboratorial ou clínico-epidemiológico, sujeitos a alterações.

► **Distribuição Espacial de Chikungunya por Incidência - 14 Dias**

Dados retirados do SINAN Online referentes a Semana Epidemiológica 01 de 2024. Ainda não tem dados referentes aos últimos 14 dias..

► **Cálculo da taxa de incidência**

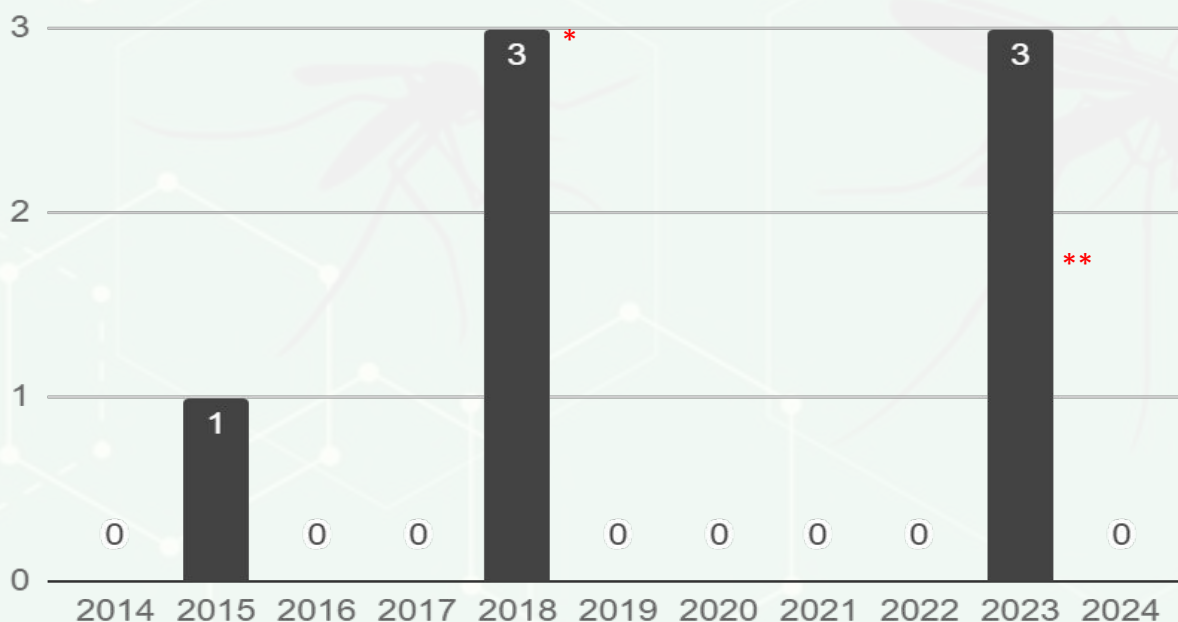
$$\text{Taxa de incidência} = \frac{\text{Número de casos prováveis}}{\text{População do local}} \times 100 \text{ mil}$$

► **Classificação da incidência**

- Baixa incidência:** Abaixo de 100 casos por 100 mil habitantes
- Média incidência:** 100 a 300 casos por 100 mil habitantes
- Alta incidência:** Acima de 300 casos por 100 mil habitantes
- Sem casos notificados

5

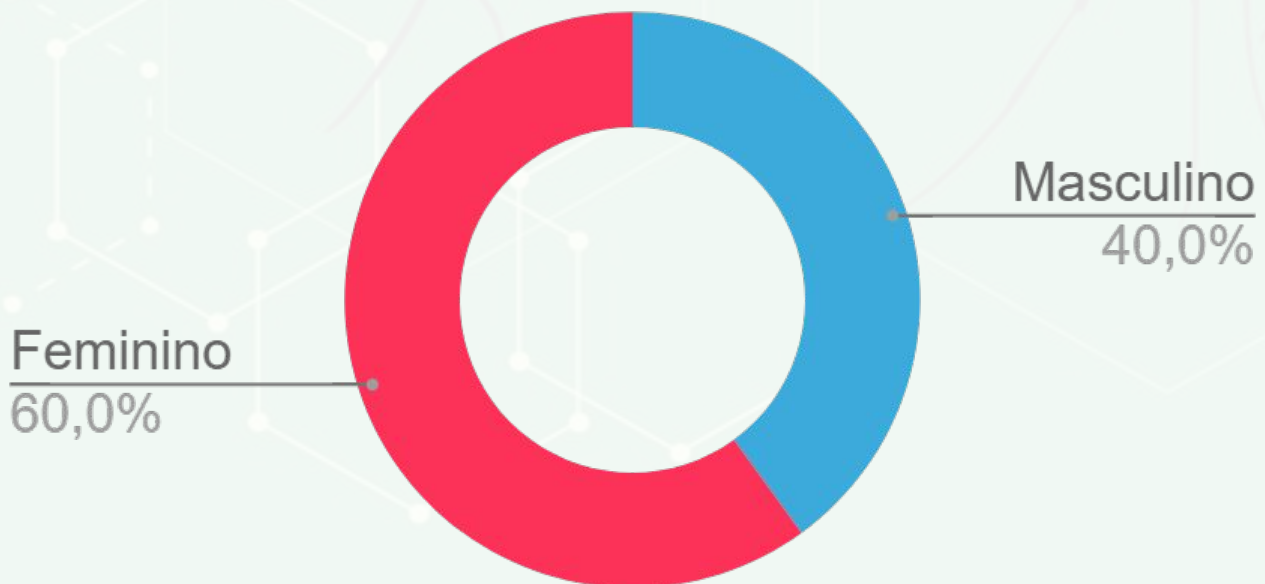
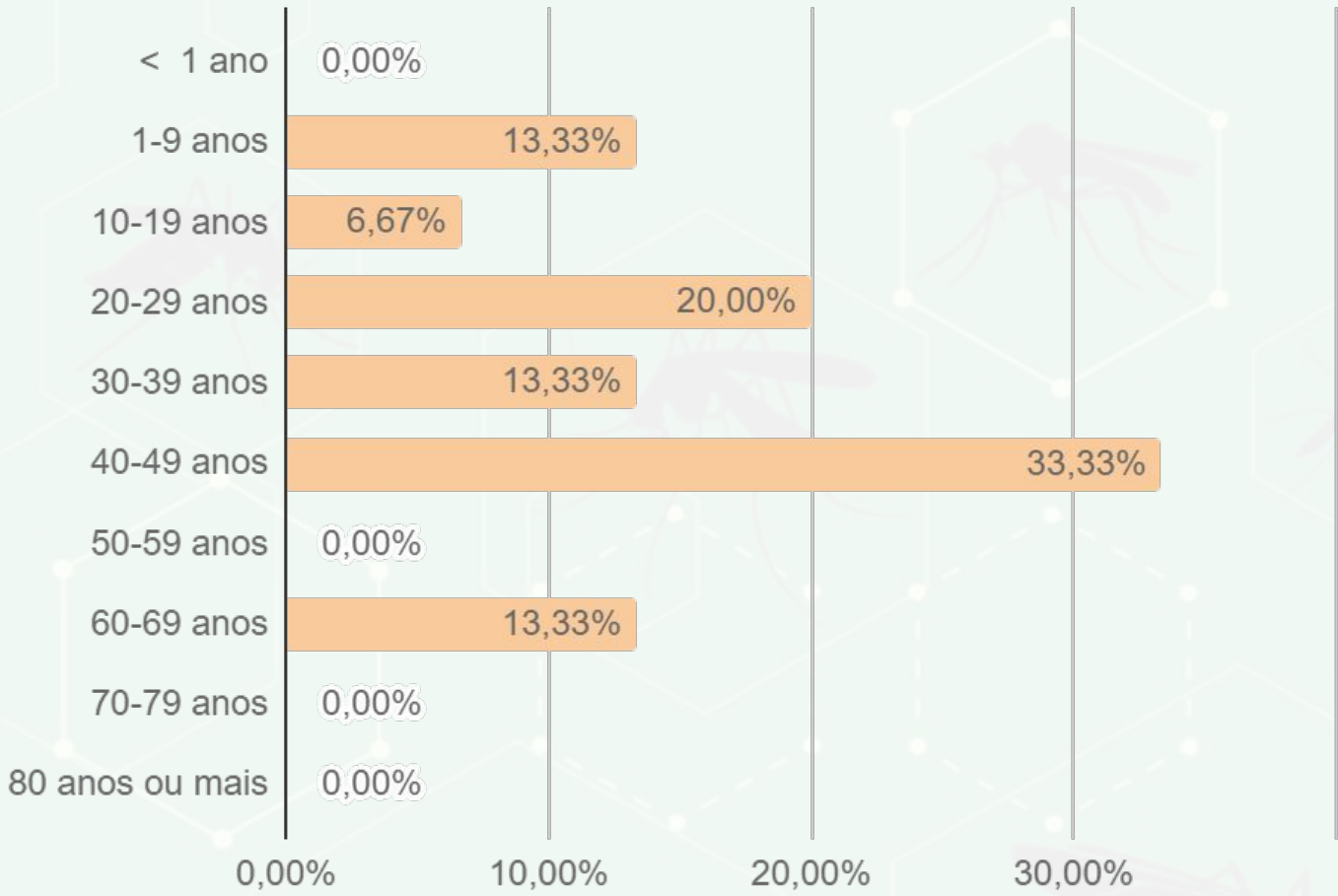
SÉRIE HISTÓRICA DE ÓBITOS POR CHIKUNGUNYA



Óbitos contabilizados para o ano de ocorrência,
 *Óbito de paciente residente do Paraguai, notificado e contabilizado para o município de Ponta Porã
 ** 2 óbitos por coinfeção de Dengue e Chikungunya
 Dados até 06/01//2024

Dados retirados do SINAN Online referentes a Semana Epidemiológica 01 de 2024. Não houve ocorrência de óbito por Chikungunya no período.

6 Perfil dos Casos Prováveis de Chikungunya

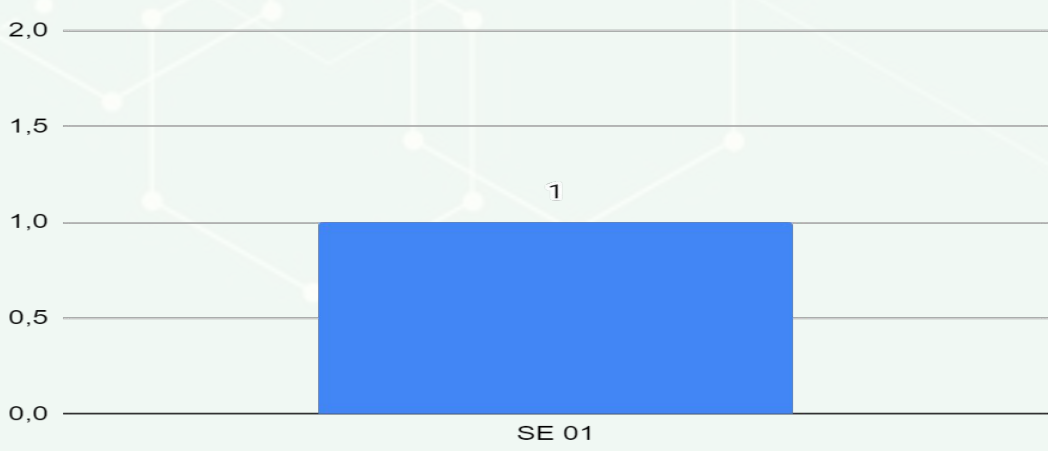


7 MUNICÍPIOS COM CASOS CONFIRMADOS DE CHIKUNGUNYA



Fonte: Gerenciador de Ambiente Laboratorial - GAL
*Dados até 06/01/2024

► **Casos confirmados por semana epidemiológica de notificação**



Fonte: SINAN Online
*Dados até 06/01/2024
* Dados sujeitos a alterações pelos municípios

8

CRITÉRIO DE CONFIRMAÇÃO DE CHIKUNGUNYA

O primeiro caso confirmado de Chikungunya no ano de 2024 foi por critério laboratorial. Município de residência Sete Quedas.

Fonte: SINAN Online

*Dados até 06/01/2024

* Dados sujeitos a alterações pelos municípios

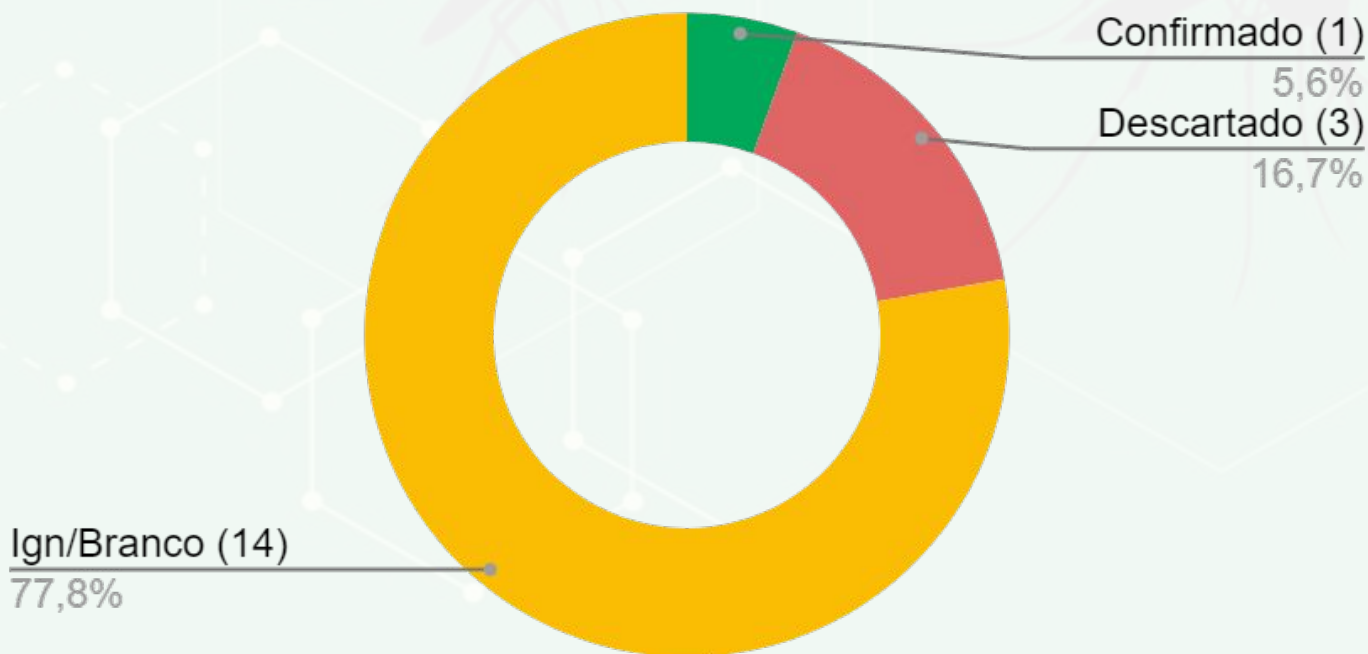
► Critério laboratorial

Os primeiros casos de determinada área devem ser confirmados através de exames laboratoriais validados. No LACEN os exames realizados para confirmação de chikungunya são a RT-PCR em tempo real e detecção de anticorpos IgM.

► Critério clínico-epidemiológico

Durante uma epidemia, a confirmação pode ser feita através de critério clínico-epidemiológico, levando em conta os sintomas clínicos e o histórico epidemiológico daquele paciente.

► Encerramento de Casos de Chikungunya

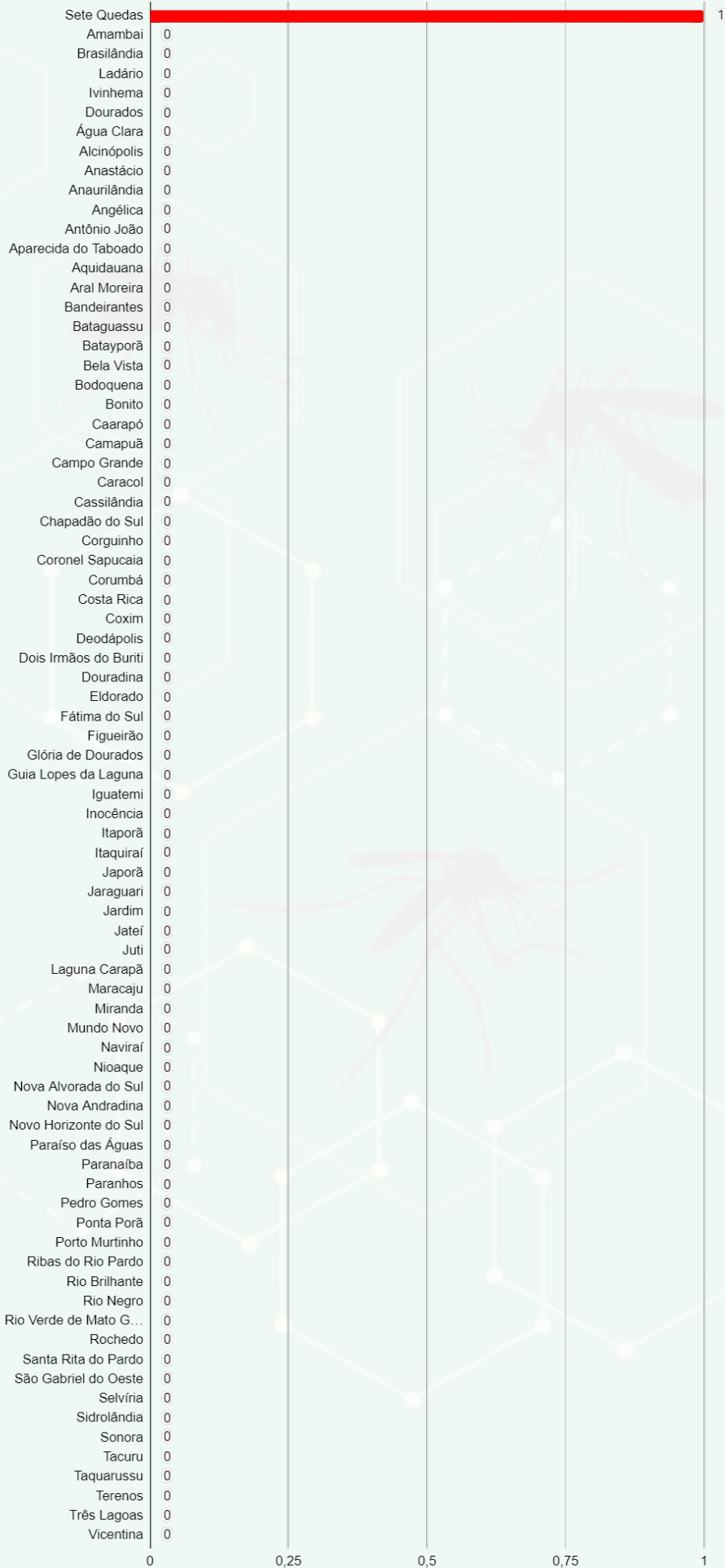


Fonte: SINAN Online

*Dados até 06/01/2024

* Dados sujeitos a alterações pelos municípios

► Total de Casos Confirmados de Chikungunya

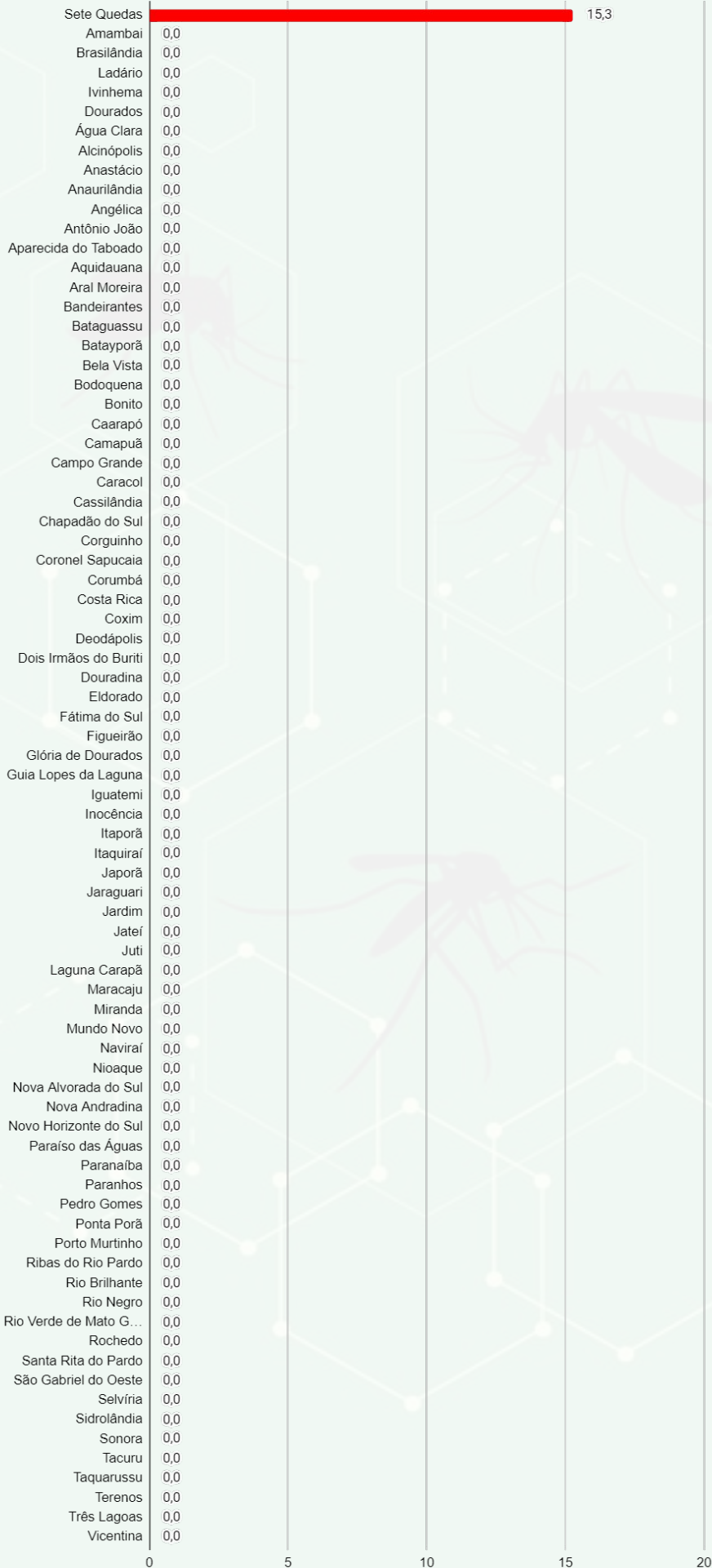


Fonte: SINAN Online

*Dados até 06/01/2024

* Dados sujeitos a alterações pelos municípios

► Incidência de Casos Confirmados de Chikungunya



Fonte: SINAN Online

*Dados até 06/01/2024

* Dados sujeitos a alterações pelos municípios

Gerência Técnica de Doenças Endêmicas

TELEFONE

(67) 3318-1814 ou (67) 98163-2818 (expediente)

E-MAIL

doencasendemicasms@outlook.com

Plantão CIEVS Estadual

DISQUE-NOTIFICA

0800-647-1650 (expediente)

(67) 9 8477-3435 (ligações, SMS, WhatsApp - 24 horas)

(67) 3318-1823 ou (67) 98163-2818 (expediente)

E-NOTIFICA

cievs.ms@hotmail.com (24 horas)

cievs@saude.ms.gov.br (expediente)

LACEN - MS (Laboratório Central de Saúde Pública)

TELEFONE

(67) 3345-1300

Governador do Estado de Mato Grosso do Sul	Eduardo Correa Riedel
Secretário de Estado de Saúde	Maurício Simões Corrêa
Secretária de Estado de Saúde Adjunta	Crhistine Cavalheiro Maymone Gonçalves
Diretora de Vigilância em Saúde	Larissa Domingues Castilho de Arruda
Coordenadoria de Vigilância Epidemiológica	Danielle Galindo Martins Tebet
Gerente Técnica de Doenças Endêmicas	Jéssica Klener Lemos dos Santos Nantes
Coordenadoria do CIEVS Estadual	Karine Ferreira Barbosa
Diretor-Geral LACEN	Luiz Henrique Ferraz Demarchi

Elaboração

Jéssica Klener Lemos dos Santos Nantes
Bianca Modafari Godoy
Lúcia Catarina Gonçalves da Costa e Silva Canela