

1 CENÁRIO EM MATO GROSSO DO SUL, 2024

Casos
prováveis
133

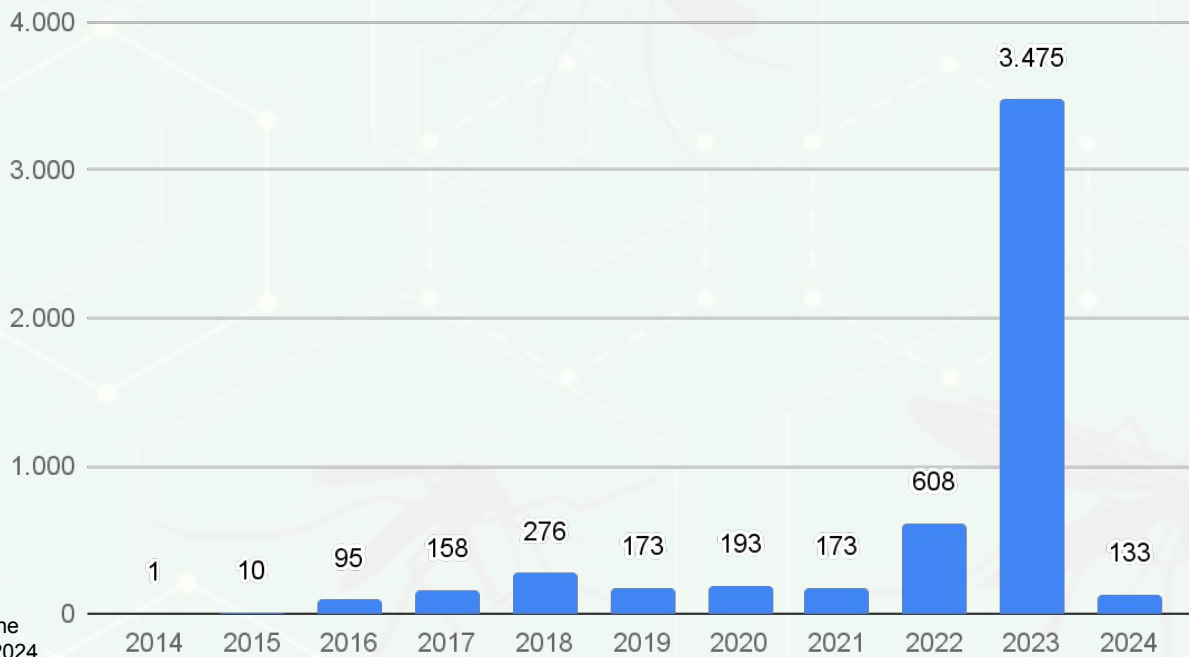
Casos
confirmados
6

Óbitos
confirmados
0

Gestantes
confirmadas
0

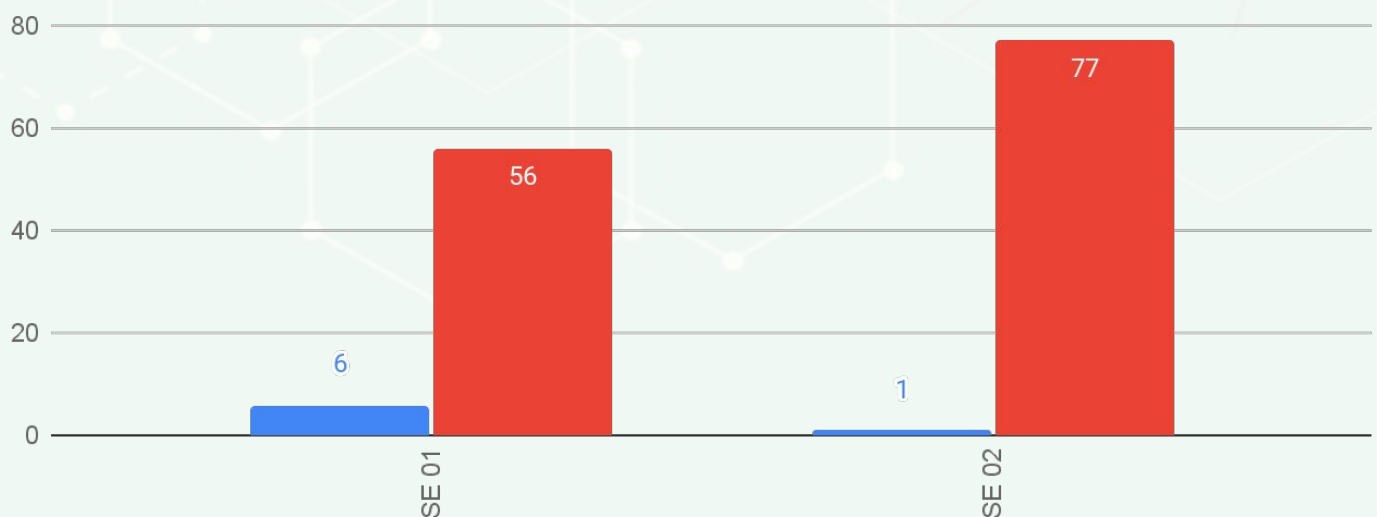
Fonte: SINAN Online – Dados parciais, sujeitos a alterações pelos municípios. Atualizado até SE 02, 13 de janeiro de 2024.

2 SÉRIE HISTÓRICA CASOS PROVÁVEIS (2014-2024)



Fonte: SINAN Online
*Dados até 13/01/2024

3 SÉRIE HISTÓRICA CASOS PROVÁVEIS (2023-2024)



Fonte: SINAN Online
*Dados até 13/01/2024

■ 2023 ■ 2024

4

INCIDÊNCIA DOS CASOS PROVÁVEIS

IBGE	Município	Casos Prováveis	População	Incidência
50	Mato Grosso do Sul	133	2.809.394	4,7

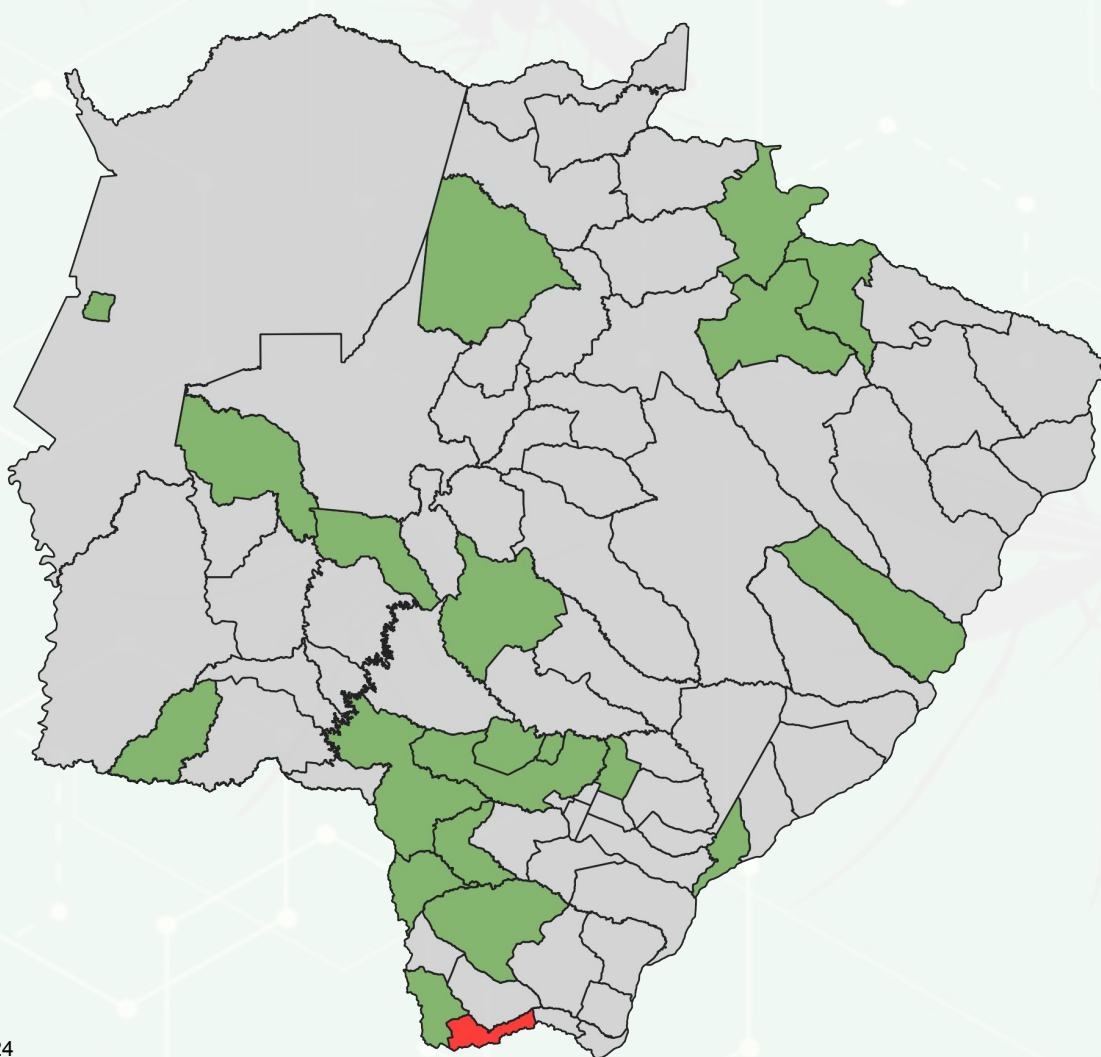
*Posição no ranking em relação às 27 Unidades da Federação. Quanto mais alta é a posição, maior é a incidência.

Ranking	IBGE	Município	Casos Prováveis	População	Incidência
1	5000203	Sete Quedas	43	6.542	657,3
2	5000252	Caracol	4	6.182	64,7
3	5000609	Amambai	20	39.826	50,2
4	5000708	Douradina	3	5.975	50,2
5	5000807	Paraíso das Águas	2	5.654	35,4
6	5000856	Paranhos	5	14.404	34,7
7	5000906	Ladário	7	23.689	29,5
8	5001003	Taquarussu	1	3.588	27,9
9	5001102	Miranda	5	28.220	17,7
10	5001243	Laguna Carapã	1	7.419	13,5
11	5001508	Dourados	24	225.495	10,6
12	5001904	Costa Rica	2	21.142	9,5
13	5002001	Brasilândia	1	11.853	8,4
14	5002100	Sidrolândia	5	59.245	8,4
15	5002159	Aral Moreira	1	12.332	8,1
16	5002209	Deodápolis	1	12.984	7,7
17	5002308	Rio Verde de Mato Grosso	1	19.973	5,0
18	5002407	Ponta Porã	4	93.937	4,3
19	5002605	Anastácio	1	25.237	4,0
20	5002704	Itaporã	1	25.162	4,0
21	5002803	Chapadão do Sul	1	25.865	3,9
22	5002902	Água Clara	0	15.776	0,0
23	5002951	Alcinópolis	0	5.417	0,0
24	5003108	Anaurilândia	0	9.076	0,0
25	5003157	Angélica	0	10.932	0,0
26	5003207	Antônio João	0	9.020	0,0
27	5003256	Aparecida do Taboado	0	26.069	0,0
28	5003306	Aquidauana	0	48.029	0,0
29	5003454	Bandeirantes	0	7.266	0,0
30	5003488	Bataguassu	0	23.325	0,0
31	5003504	Batayporã	0	11.349	0,0
32	5003702	Bela Vista	0	24.735	0,0
33	5003751	Bodoquena	0	7.838	0,0

Ranking	IBGE	Município	Prováveis	População	Incidência
34	5003801	Bonito	0	22.190	0,0
35	5003900	Caarapó	0	30.593	0,0
36	5004007	Camapuã	0	13.693	0,0
37	5004106	Campo Grande	0	906.092	0,0
38	5004304	Cassilândia	0	22.002	0,0
39	5004403	Corguinho	0	6.054	0,0
40	5004502	Coronel Sapucaia	0	15.352	0,0
41	5004601	Corumbá	0	112.058	0,0
42	5004700	Coxim	0	33.459	0,0
43	5004809	Dois Irmãos do Buriti	0	11.467	0,0
44	5004908	Eldorado	0	12.400	0,0
45	5005004	Fátima do Sul	0	19.170	0,0
46	5005103	Figueirão	0	3.059	0,0
47	5005152	Glória de Dourados	0	9.950	0,0
48	5005202	Guia Lopes da Laguna	0	9.824	0,0
49	5005251	Iguatemi	0	16.176	0,0
50	5005400	Inocência	0	7.588	0,0
51	5005608	Itaquiraí	0	21.376	0,0
52	5005681	Ivinhema	0	23.232	0,0
53	5005707	Japorã	0	9.243	0,0
54	5005806	Jaraguari	0	7.265	0,0
55	5006002	Jardim	0	26.238	0,0
56	5006200	Jateí	0	4.021	0,0
57	5006259	Juti	0	6.787	0,0
58	5006275	Maracaju	0	48.022	0,0
59	5006309	Mundo Novo	0	18.473	0,0
60	5006358	Naviraí	0	55.689	0,0
61	5006408	Nioaque	0	13.862	0,0
62	5006606	Nova Alvorada do Sul	0	22.430	0,0
63	5006903	Nova Andradina	0	55.224	0,0
64	5007109	Novo Horizonte do Sul	0	3.684	0,0
65	5007208	Paranaíba	0	42.276	0,0
66	5007307	Pedro Gomes	0	7.621	0,0
67	5007406	Porto Murtinho	0	17.298	0,0
68	5007505	Ribas do Rio Pardo	0	24.966	0,0
69	5007554	Rio Brilhante	0	38.186	0,0
70	5007695	Rio Negro	0	4.793	0,0
71	5007802	Rochedo	0	5.079	0,0

Ranking	IBGE	Município	Prováveis	População	Incidência
72	5007703	Santa Rita do Pardo	0	7.900	0,0
73	5007901	São Gabriel do Oeste	0	27.221	0,0
74	5007935	Selvíria	0	10.771	0,0
75	5007950	Sonora	0	19.721	0,0
76	5007976	Tacuru	0	11.674	0,0
77	5008008	Terenos	0	22.269	0,0
78	5008305	Três Lagoas	0	123.281	0,0
79	5008404	Vicentina	0	6.109	0,0

DISTRIBUIÇÃO ESPACIAL DOS CASOS PROVÁVEIS DE CHIKUNGUNYA



Fonte: SINAN Online
*Dados até 13/01/2024

► DEFINIÇÃO

Casos **PROVÁVEIS** englobam os casos em investigação, casos confirmados e ignorados. Não são considerados os casos descartados.

Casos **CONFIRMADOS** são os casos encerrados para o agravo, levando em conta o critério laboratorial ou clínico-epidemiológico, sujeitos a alterações.

► **Distribuição Espacial de Chikungunya por Incidência - 14 Dias**

Dados retirados do SINAN Online referentes a Semana Epidemiológica 02 de 2024. Mapa de referência dos últimos 14 dias igual ao de incidência.

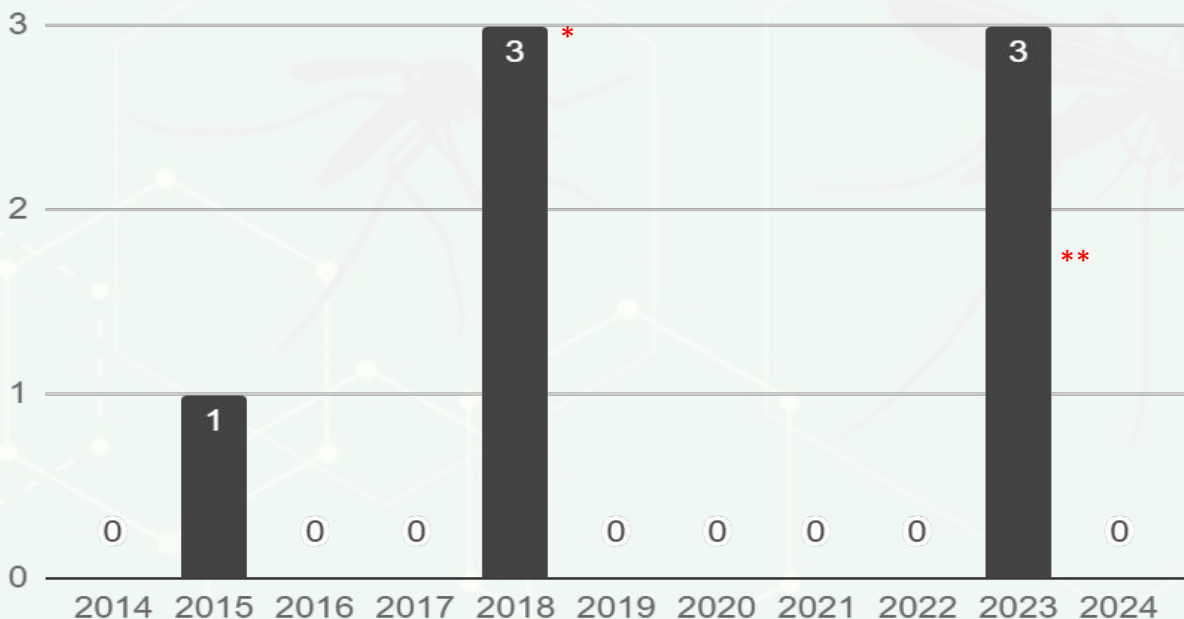
► **Cálculo da taxa de incidência**

$$\text{Taxa de incidência} = \frac{\text{Número de casos prováveis}}{\text{População do local}} \times 100 \text{ mil}$$

► **Classificação da incidência**

- Baixa incidência:** Abaixo de 100 casos por 100 mil habitantes
- Média incidência:** 100 a 300 casos por 100 mil habitantes
- Alta incidência:** Acima de 300 casos por 100 mil habitantes
- Sem casos notificados

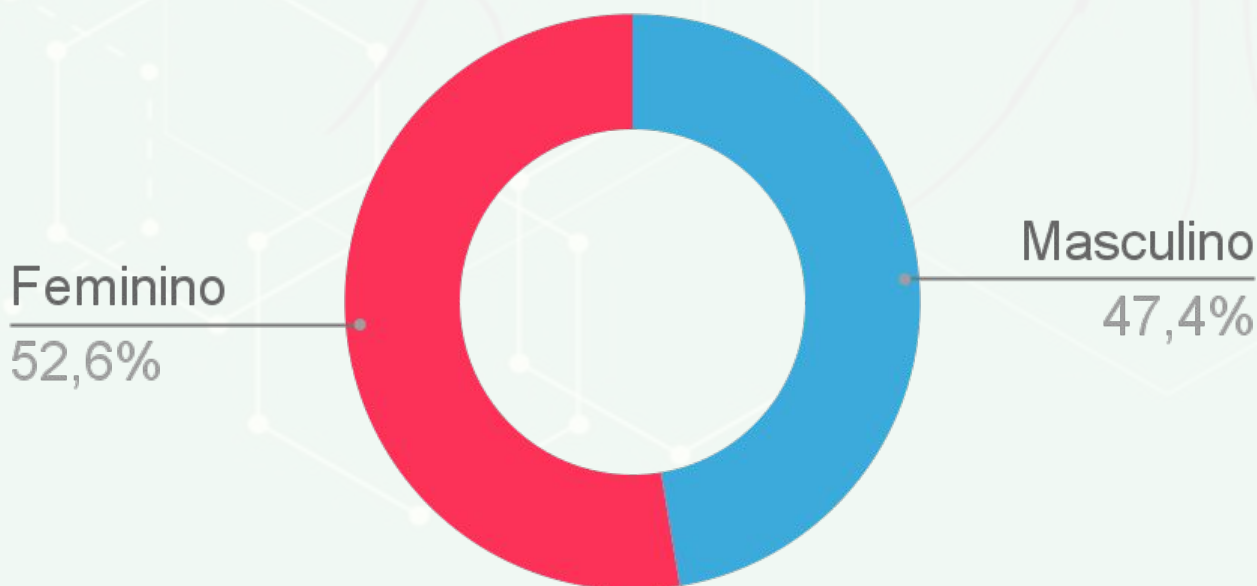
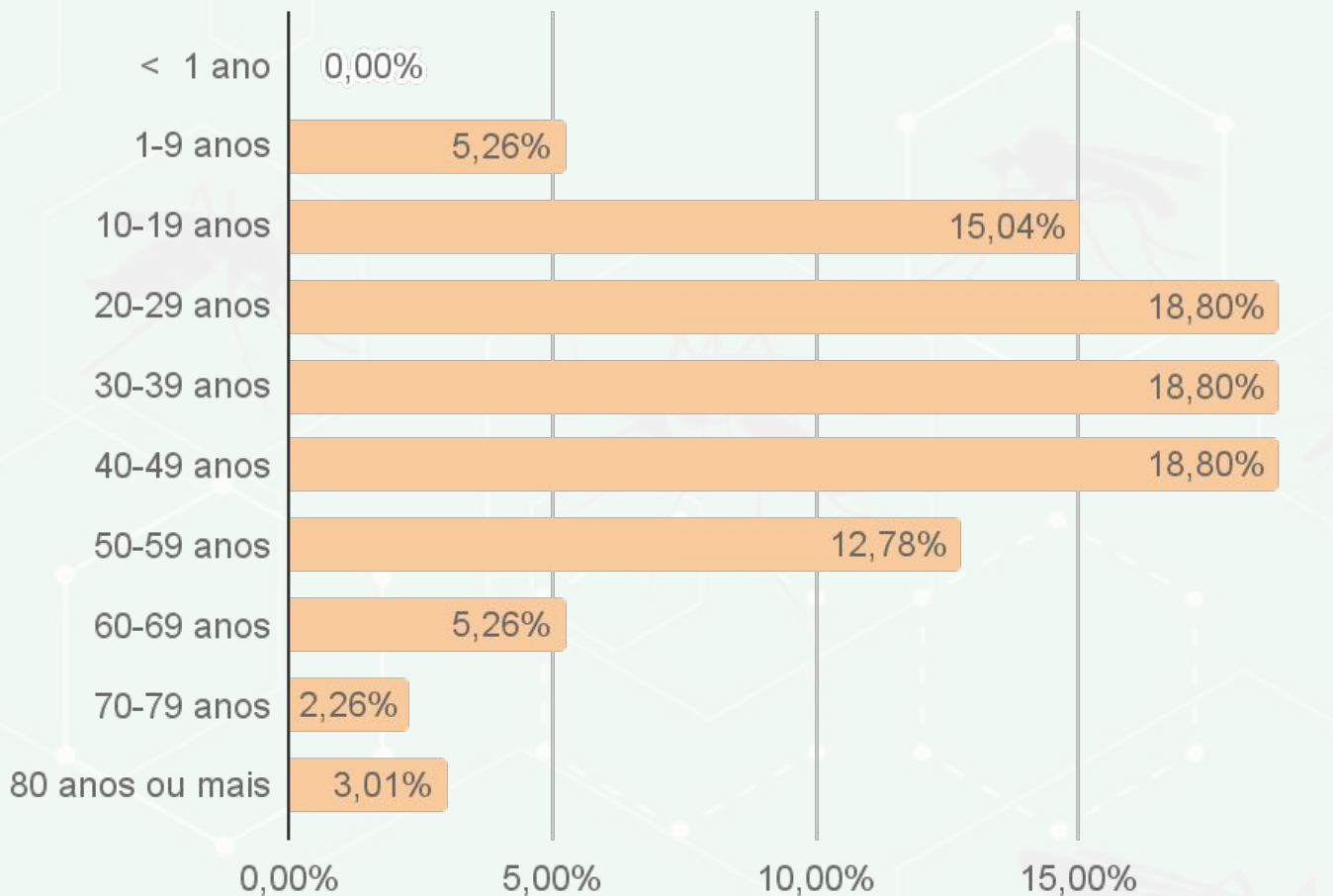
5 SÉRIE HISTÓRICA DE ÓBITOS POR CHIKUNGUNYA



Óbitos contabilizados para o ano de ocorrência,
 *Óbito de paciente residente do Paraguai, notificado e contabilizado para o município de Ponta Porã
 ** 2 óbitos por coinfeção de Dengue e Chikungunya
 Dados até 13/01//2024

Dados retirados do SINAN Online referentes a Semana Epidemiológica 02 de 2024. Não houve ocorrência de óbito por Chikungunya no período.

6 Perfil dos Casos Prováveis de Chikungunya

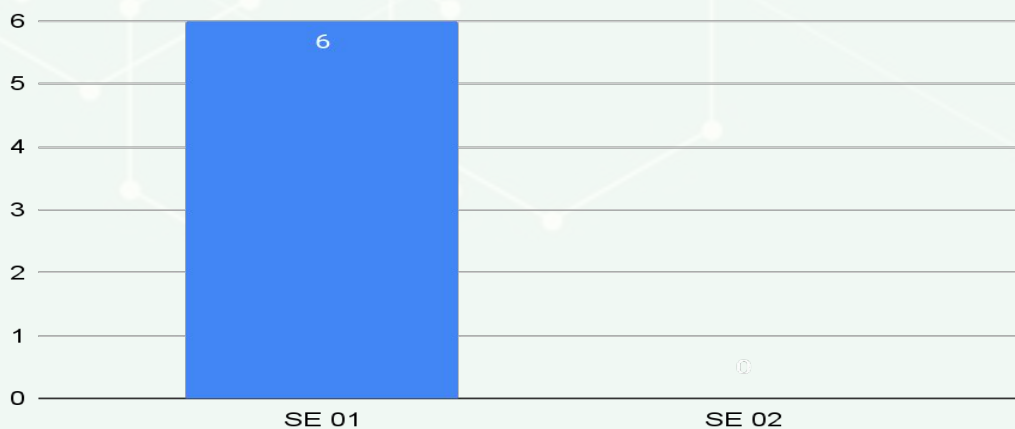


7 MUNICÍPIOS COM CASOS CONFIRMADOS DE CHIKUNGUNYA



Fonte: Gerenciador de Ambiente Laboratorial - GAL
*Dados até 13/01/2024

► **Casos confirmados por semana epidemiológica de notificação**



Fonte: SINAN Online
*Dados até 13/01/2024
* Dados sujeitos a alterações pelos municípios

8

CRITÉRIO DE CONFIRMAÇÃO DE CHIKUNGUNYA

Os seis (06) casos confirmados de Chikungunya no ano de 2024 foi por critério laboratorial. Município de residência Sete Quedas.

Fonte: SINAN Online

*Dados até 13/01/2024

* Dados sujeitos a alterações pelos municípios

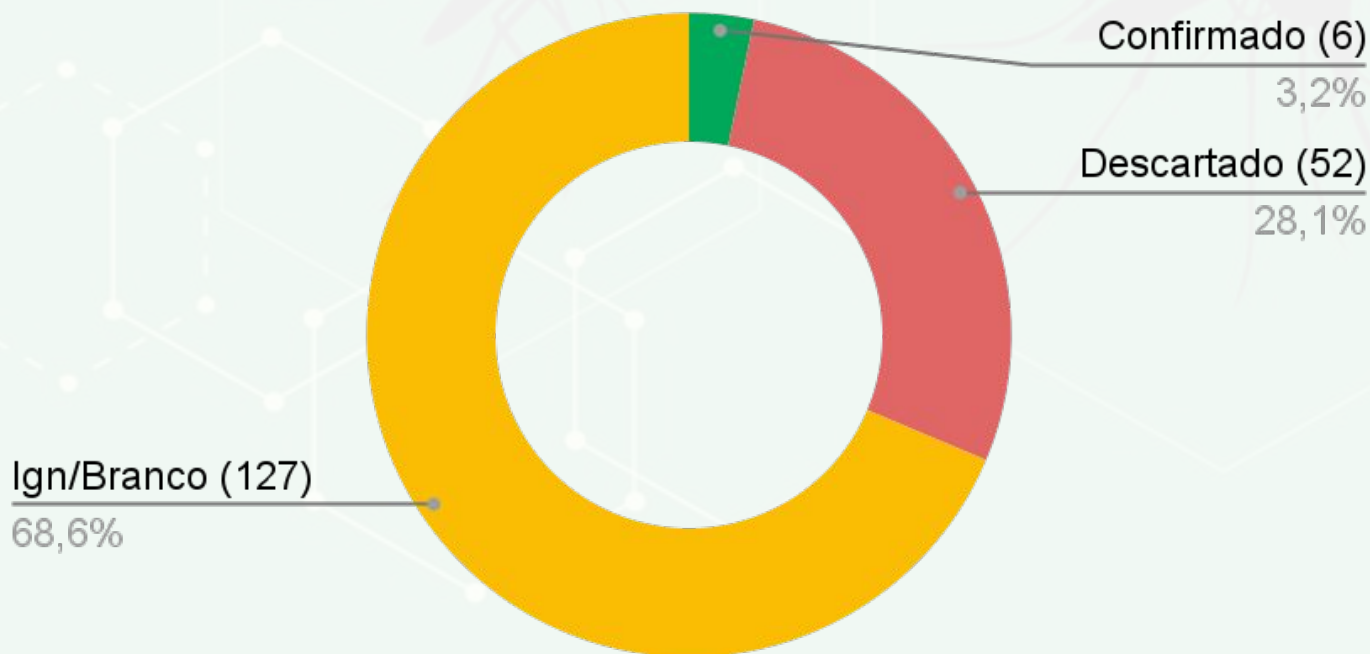
► Critério laboratorial

Os primeiros casos de determinada área devem ser confirmados através de exames laboratoriais validados. No LACEN os exames realizados para confirmação de chikungunya são a RT-PCR em tempo real e detecção de anticorpos IgM.

► Critério clínico-epidemiológico

Durante uma epidemia, a confirmação pode ser feita através de critério clínico-epidemiológico, levando em conta os sintomas clínicos e o histórico epidemiológico daquele paciente.

► Encerramento de Casos de Chikungunya

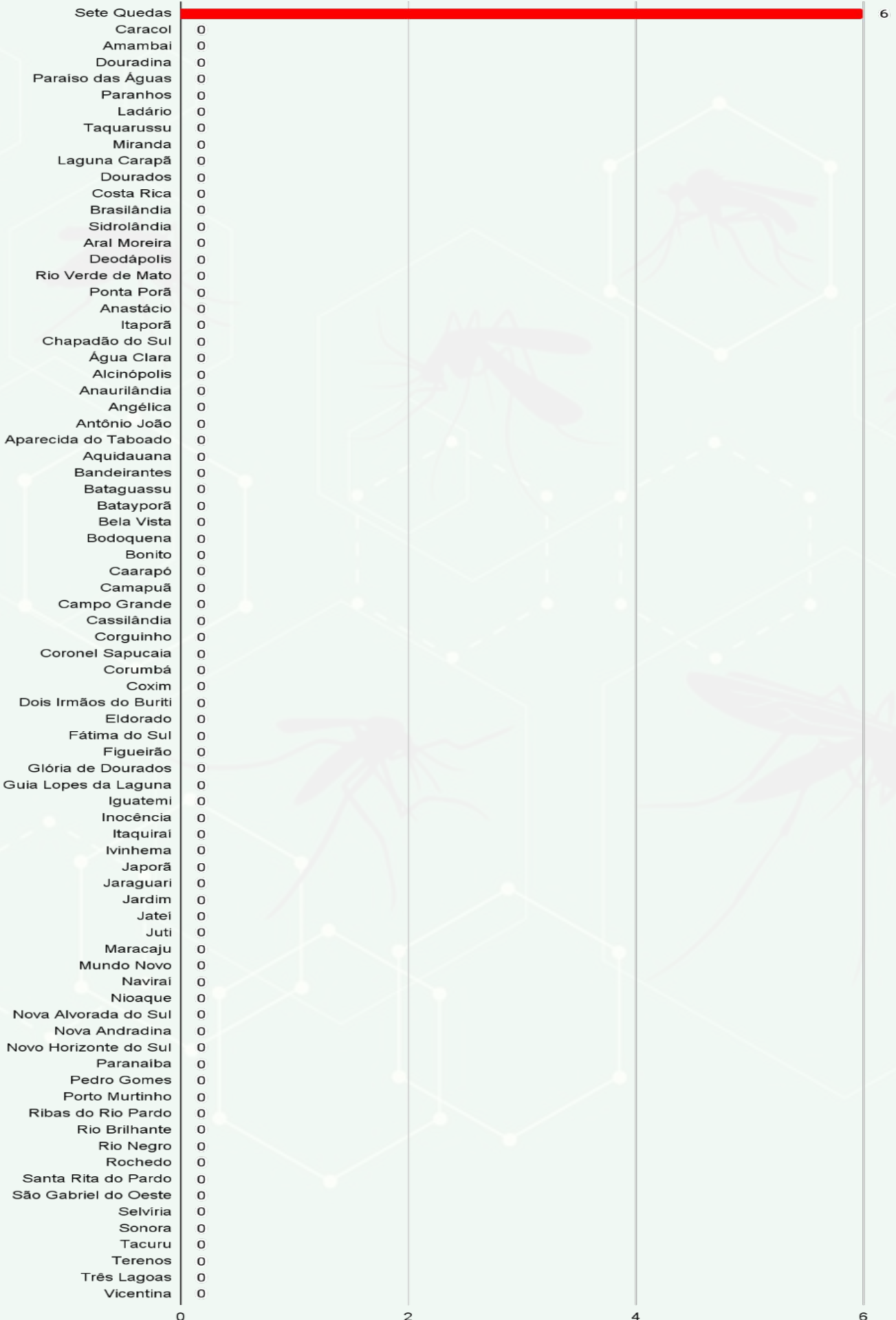


Fonte: SINAN Online

*Dados até 13/01/2024

* Dados sujeitos a alterações pelos municípios

► Total de Casos Confirmados de Chikungunya

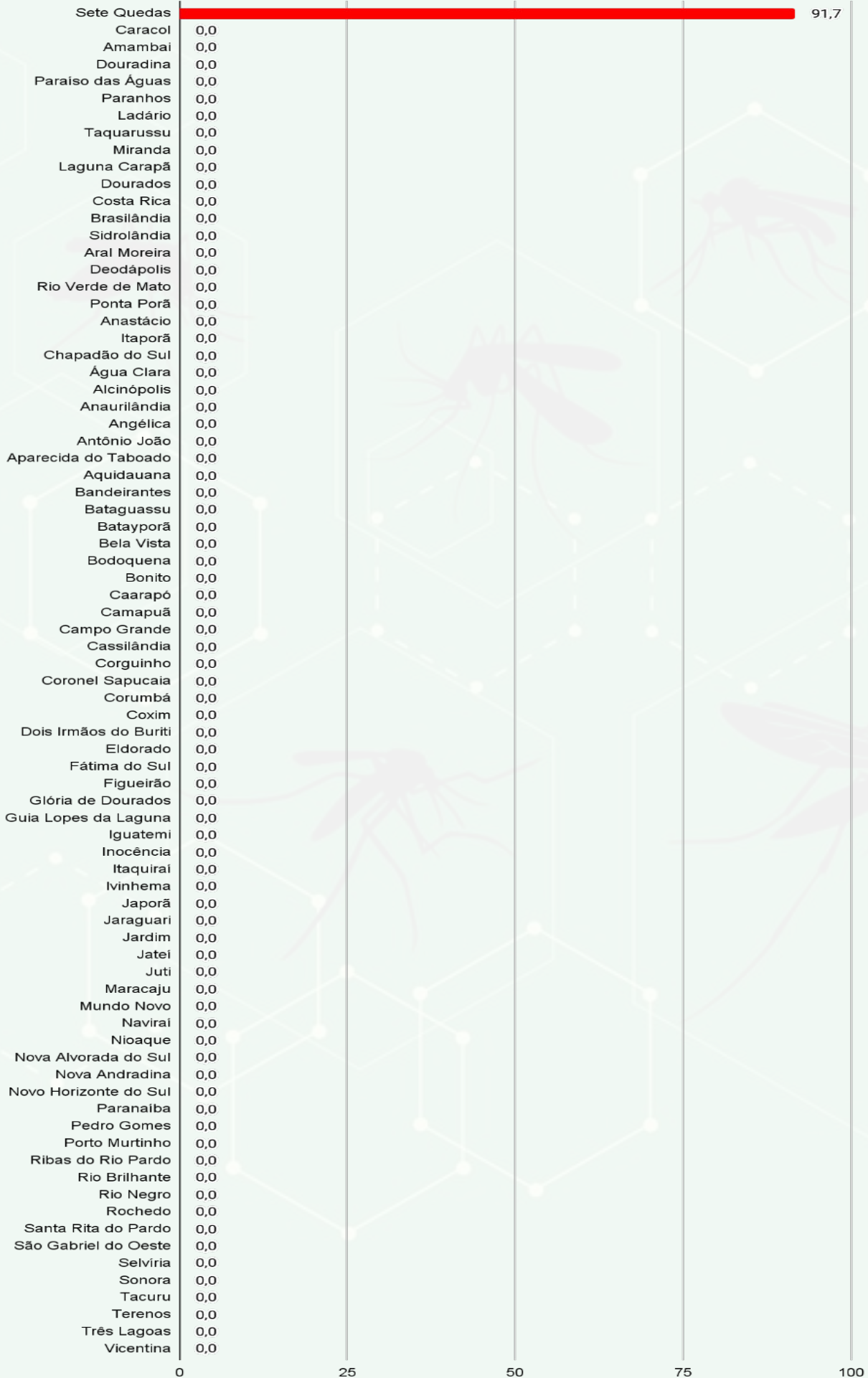


Fonte: SINAN Online

*Dados até 13/01/2024

* Dados sujeitos a alterações pelos municípios

► Incidência de Casos Confirmados de Chikungunya



Fonte: SINAN Online

*Dados até 13/01/2024

* Dados sujeitos a alterações pelos municípios

Gerência Técnica de Doenças Endêmicas

TELEFONE

(67) 3318-1814 ou (67) 98163-2818 (expediente)

E-MAIL

doencasendemicasms@outlook.com

Plantão CIEVS Estadual

DISQUE-NOTIFICA

0800-647-1650 (expediente)

(67) 9 8477-3435 (ligações, SMS, WhatsApp - 24 horas)

(67) 3318-1823 ou (67) 98163-2818 (expediente)

E-NOTIFICA

cievs.ms@hotmail.com (24 horas)

cievs@saude.ms.gov.br (expediente)

LACEN - MS (Laboratório Central de Saúde Pública)

TELEFONE

(67) 3345-1300

Governador do Estado de Mato Grosso do Sul	Eduardo Correa Riedel
Secretário de Estado de Saúde	Maurício Simões Corrêa
Secretária de Estado de Saúde Adjunta	Crhistine Cavalheiro Maymone Gonçalves
Diretora de Vigilância em Saúde	Larissa Domingues Castilho de Arruda
Coordenadoria de Vigilância Epidemiológica	Danielle Galindo Martins Tebet
Gerente Técnica de Doenças Endêmicas	Jéssica Klener Lemos dos Santos Nantes
Coordenadoria do CIEVS Estadual	Karine Ferreira Barbosa
Diretor-Geral LACEN	Luiz Henrique Ferraz Demarchi

Elaboração

Jéssica Klener Lemos dos Santos Nantes
Bianca Modafari Godoy
Lúcia Catarina Gonçalves da Costa e Silva Canela