

Boletim Epidemiológico

COVID-19

2024
Semana
Epidemiológica **05**

Gerência de Influenza e Doenças Respiratórias

▶ Panorama :: Mundo e Brasil



Casos

774.395.593

38.338.153

Óbitos

7.023.271

709.407

▶ Panorama :: Mato Grosso do Sul



Casos

625.499

1.776

Óbitos

11.196

16

► Panorama :: Mato Grosso do Sul

2020	
Casos confirmados	133.761
Incidência (por 100 mil habitantes)	4.761,2
Óbitos	2.397
Letalidade	1,8%
Mortalidade (por 100 mil habitantes)	85,3

2021	
Casos confirmados	246.644
Incidência (por 100 mil habitantes)	8.687,1
Óbitos	7.358
Letalidade	3,0%
Mortalidade (por 100 mil habitantes)	259,2

2022	
Casos confirmados	212.804
Incidência (por 100 mil habitantes)	7.719,5
Óbitos	1.206
Letalidade	0,6%
Mortalidade (por 100 mil habitantes)	43,7

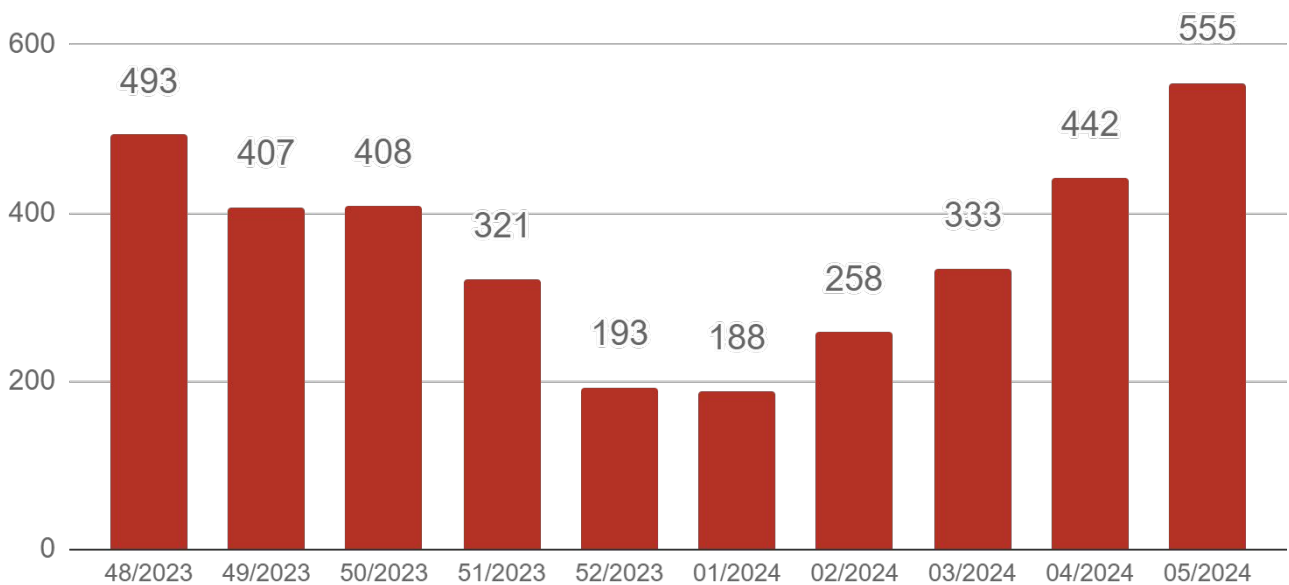
2023	
Casos confirmados	29.277
Incidência (por 100 mil habitantes)	1.062,0
Óbitos	219
Letalidade	0,7%
Mortalidade (por 100 mil habitantes)	7,9

Fonte: SES / MS

*Dados sujeitos a alterações pelos municípios.

► Evolução dos Casos Confirmados e Óbitos

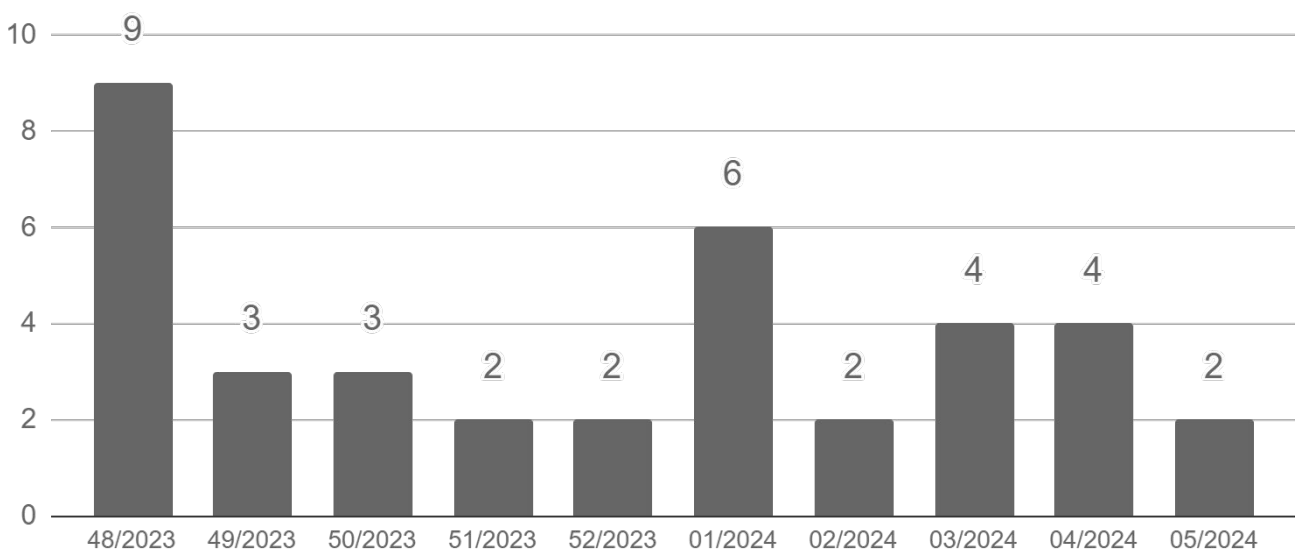
► Casos confirmados por semana epidemiológica de notificação



Fonte: SES / MS

*Dados sujeitos a alterações pelos municípios.

► Óbitos por semana epidemiológica de ocorrência



Fonte: SES / MS

*Dados sujeitos a alterações pelos municípios.

► Casos Confirmados Novos

Município	SE 04/2024	SE 05/2024	Casos novos
Campo Grande	218.910	219.141	+231
Naviraí	14.682	14.730	+48
Costa Rica	7.592	7.639	+47
Chapadão do Sul	9.328	9.365	+37
Ladário	4.337	4.366	+29
Rio Brillhante	7.706	7.732	+26
Sidrolândia	9.799	9.821	+22
Coxim	8.257	8.277	+20
Dourados	57.131	57.150	+19
Deodápolis	3.968	3.986	+18
Água Clara	5.673	5.690	+17
São Gabriel do Oeste	6.157	6.174	+17
Ponta Porã	16.488	16.503	+15
Bonito	5.894	5.906	+12
Jardim	5.111	5.123	+12
Três Lagoas	33.721	33.732	+11
Maracaju	12.841	12.851	+10
Paranaíba	8.932	8.942	+10
Amambai	6.783	6.792	+9
Corumbá	22.839	22.848	+9
Dois Irmãos do Buriti	1.892	1.901	+9
Miranda	4.585	4.594	+9
Santa Rita do Pardo	2.012	2.021	+9
Selvíria	1.033	1.042	+9
Nova Andradina	8.687	8.695	+8
Aquidauana	8.576	8.583	+7
Guia Lopes da Laguna	1.869	1.876	+7
Aparecida do Taboado	7.179	7.185	+6
Ivinhema	8.724	8.729	+5
Rio Verde de Mato Grosso	3.996	4.001	+5
Caarapó	7.178	7.182	+4
Corguinho	573	576	+3

► Casos Confirmados Novos (cont.)

Município	SE 04/2024	SE 05/2024	Casos novos
Iguatemi	1.558	1.561	+3
Jaraguari	670	673	+3
Novo Horizonte do Sul	838	841	+3
Pedro Gomes	1.445	1.448	+3
Sonora	3.248	3.251	+3
Terenos	3.338	3.341	+3
Antônio João	1.478	1.480	+2
Itaquiraí	3.563	3.565	+2
Paraíso das Águas	1.343	1.345	+2
Tacuru	1.611	1.613	+2
Bela Vista	3.181	3.182	+1
Caracol	1.019	1.020	+1
Juti	1.106	1.107	+1
Laguna Carapã	1.390	1.391	+1
Mundo Novo	5.188	5.189	+1
Porto Murtinho	2.351	2.352	+1
Rio Negro	1.206	1.207	+1
Taquarussu	597	598	+1
Mato Grosso do Sul	624.765	625.499	+734

▶ Últimos Óbitos por COVID-19

	Município de Residência	Sexo	Idade	Data de Notificação	Data do Óbito	Comorbidades
11.190	Campo Grande	M	60	25/01/2024	24/01/2024	Imunodeficiência/Imunossupressão, Tabagismo
11.191	Ponta Porã	F	77	22/01/2024	22/01/2024	Doença respiratória crônica
11.192	Campo Grande	F	90	04/01/2024	20/01/2024	Doença neurológica crônica
11.193	Terenos	F	83	22/01/2024	23/01/2024	Diabetes, Obesidade

► COVID-19 na Macrorregião de Campo Grande

Município	Casos confirmados	Incidência	Óbitos	Mortalidade	Letalidade
Alcinópolis	1.041	18.965	15	273,3	1,4%
Anastácio	3.747	14.789	97	382,9	2,6%
Aquidauana	8.583	17.813	183	379,8	2,1%
Bandeirantes	833	11.441	12	164,8	1,4%
Bela Vista	3.182	12.809	47	189,2	1,5%
Bodoquena	1.021	13.086	25	320,4	2,4%
Bonito	5.906	26.365	83	370,5	1,4%
Camapuã	2.143	15.671	39	285,2	1,8%
Campo Grande	219.141	23.924	4.742	517,7	2,2%
Caracol	1.020	16.328	15	240,1	1,5%
Chapadão do Sul	9.365	35.341	82	309,4	0,9%
Corguinho	576	9.354	13	211,1	2,3%
Costa Rica	7.639	35.603	86	400,8	1,1%
Coxim	8.277	24.673	133	396,5	1,6%
Dois Irmãos do Buriti	1.901	16.463	34	294,4	1,8%
Figueirão	553	18.037	7	228,3	1,3%
Guia Lopes da Laguna	1.876	19.233	41	420,3	2,2%
Jaraguari	673	9.166	11	149,8	1,6%
Jardim	5.123	19.424	94	356,4	1,8%
Maracaju	12.851	26.257	126	257,4	1,0%
Miranda	4.594	16.163	108	380,0	2,4%
Nioaque	2.154	15.615	29	210,2	1,3%
Nova Alvorada do Sul	4.434	19.306	50	217,7	1,1%
Paraíso das Águas	1.345	23.387	17	295,6	1,3%
Pedro Gomes	1.448	19.133	22	290,7	1,5%
Porto Murtinho	2.352	13.471	41	234,8	1,7%
Ribas do Rio Pardo	5.693	22.493	73	288,4	1,3%
Rio Negro	1.207	25.368	12	252,2	1,0%
Rio Verde de Mato Grosso	4.001	19.980	87	434,5	2,2%
Rochedo	873	17.051	13	253,9	1,5%
São Gabriel do Oeste	6.174	22.321	100	361,5	1,6%
Sidrolândia	9.821	16.155	178	292,8	1,8%
Sonora	3.251	16.128	44	218,3	1,4%
Terenos	3.341	14.704	86	378,5	2,6%

Fonte: SES / MS

*Dados sujeitos a alterações pelos municípios.

► COVID-19 na Macrorregião de Dourados

Município	Casos confirmados	Incidência	Óbitos	Mortalidade	Letalidade
Amambai	6.792	16.876	103	255,9	1,5%
Anaurilândia	1.536	16.849	19	208,4	1,2%
Angélica	2.450	22.110	27	243,7	1,1%
Antônio João	1.480	16.296	21	231,2	1,4%
Aral Moreira	589	4.708	23	183,8	3,9%
Batayporã	1.979	17.409	36	316,7	1,8%
Caarapó	7.182	23.164	68	219,3	0,9%
Coronel Sapucaia	1.866	12.078	47	304,2	2,5%
Deodópolis	3.986	30.560	48	368,0	1,2%
Douradina	1.495	24.813	15	249,0	1,0%
Dourados	57.150	25.067	774	339,5	1,4%
Eldorado	2.075	16.671	56	449,9	2,7%
Fátima do Sul	5.264	27.485	81	422,9	1,5%
Glória de Dourados	2.380	23.958	31	312,1	1,3%
Iguatemi	1.561	9.593	19	116,8	1,2%
Itaporã	4.036	15.841	56	219,8	1,4%
Itaquiraí	3.565	16.502	55	254,6	1,5%
Ivinhema	8.729	37.501	84	360,9	1,0%
Japorã	231	2.465	12	128,0	5,2%
Jateí	558	13.898	8	199,3	1,4%
Juti	1.107	16.135	14	204,1	1,3%
Laguna Carapã	1.391	18.557	14	186,8	1,0%
Mundo Novo	5.189	27.931	49	263,8	0,9%
Naviraí	14.730	26.078	281	497,5	1,9%
Nova Andradina	8.695	15.511	126	224,8	1,4%
Novo Horizonte do Sul	841	23.650	14	393,7	1,7%
Paranhos	1.248	8.562	25	171,5	2,0%
Ponta Porã	16.503	17.313	408	428,0	2,5%
Rio Brillhante	7.732	19.905	96	247,1	1,2%
Sete Quedas	1.791	16.659	26	241,8	1,5%
Tacuru	1.613	13.675	19	161,1	1,2%
Taquarussu	598	16.667	8	223,0	1,3%
Vicentina	2.024	33.099	35	572,4	1,7%

Fonte: SES / MS

*Dados sujeitos a alterações pelos municípios.

► COVID-19 na Macrorregião de Três Lagoas

Município	Casos confirmados	Incidência	Óbitos	Mortalidade	Letalidade
Água Clara	5.690	35.507	72	449,3	1,3%
Aparecida do Taboado	7.185	27.230	76	288,0	1,1%
Bataguassu	4.619	19.555	59	249,8	1,3%
Brasilândia	2.521	21.301	28	236,6	1,1%
Cassilândia	5.934	26.896	114	516,7	1,9%
Inocência	2.094	27.676	13	171,8	0,6%
Paranaíba	8.942	21.089	185	436,3	2,1%
Santa Rita do Pardo	2.021	25.428	15	188,7	0,7%
Selvíria	1.042	15.896	21	320,4	2,0%
Três Lagoas	33.732	26.956	567	453,1	1,7%

Fonte: SES / MS

*Dados sujeitos a alterações pelos municípios.

► COVID-19 na Macrorregião de Corumbá

Município	Casos confirmados	Incidência	Óbitos	Mortalidade	Letalidade
Corumbá	22.848	20.279	529	469,5	2,3%
Ladário	4.366	18.161	74	307,8	1,7%

Fonte: SES / MS

*Dados sujeitos a alterações pelos municípios.

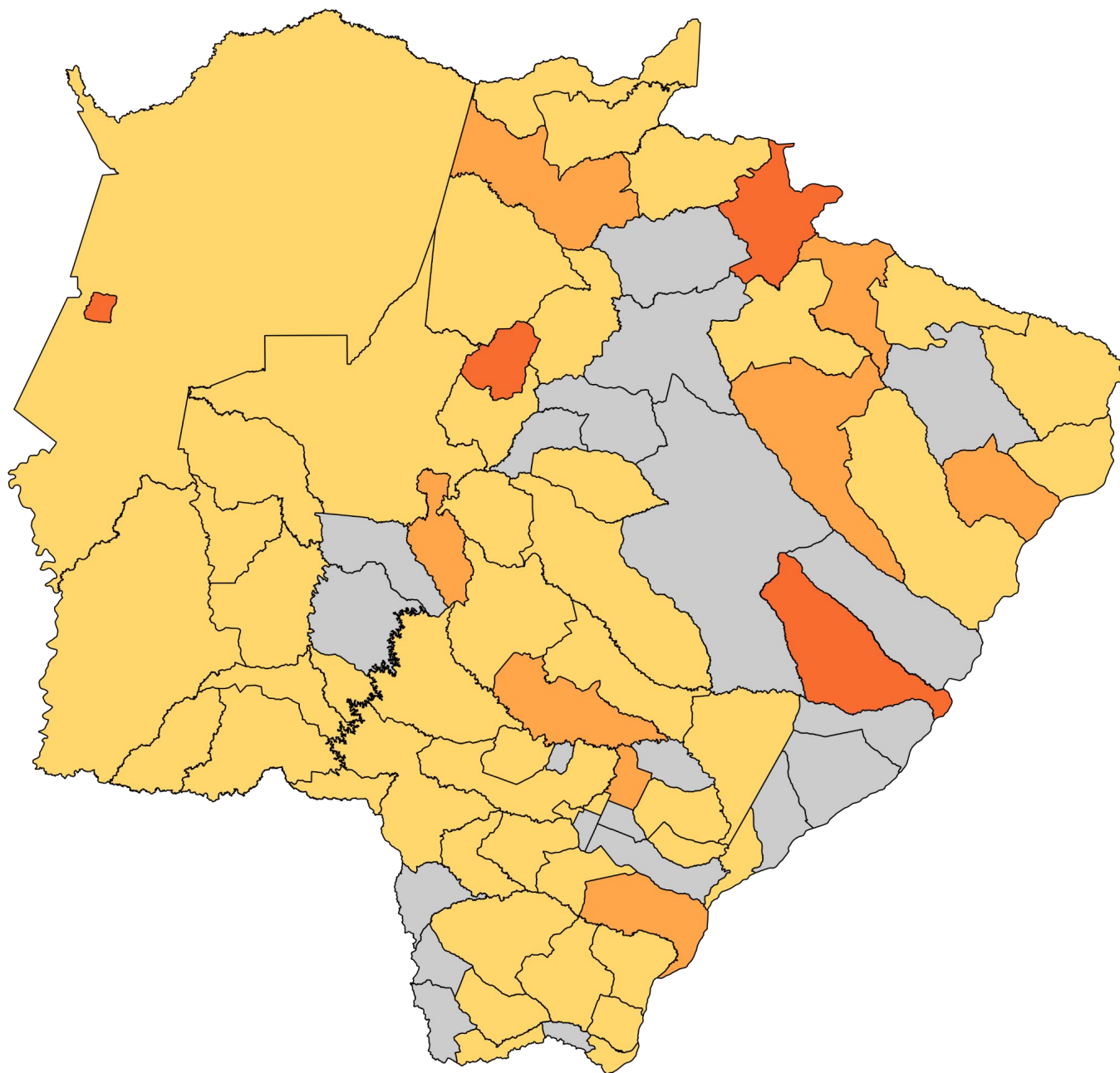
► Metodologia de cálculo

$$\text{Taxa de incidência} = \frac{\text{casos confirmados}}{\text{população}} \times 100 \text{ mil habitantes}$$

$$\text{Taxa de mortalidade} = \frac{\text{óbitos}}{\text{população}} \times 100 \text{ mil habitantes}$$

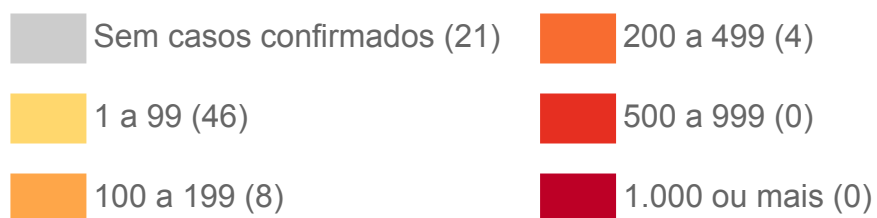
$$\text{Letalidade \%} = \frac{\text{óbitos}}{\text{casos confirmados}}$$

► Distribuição Espacial por Incidência (14 Dias)

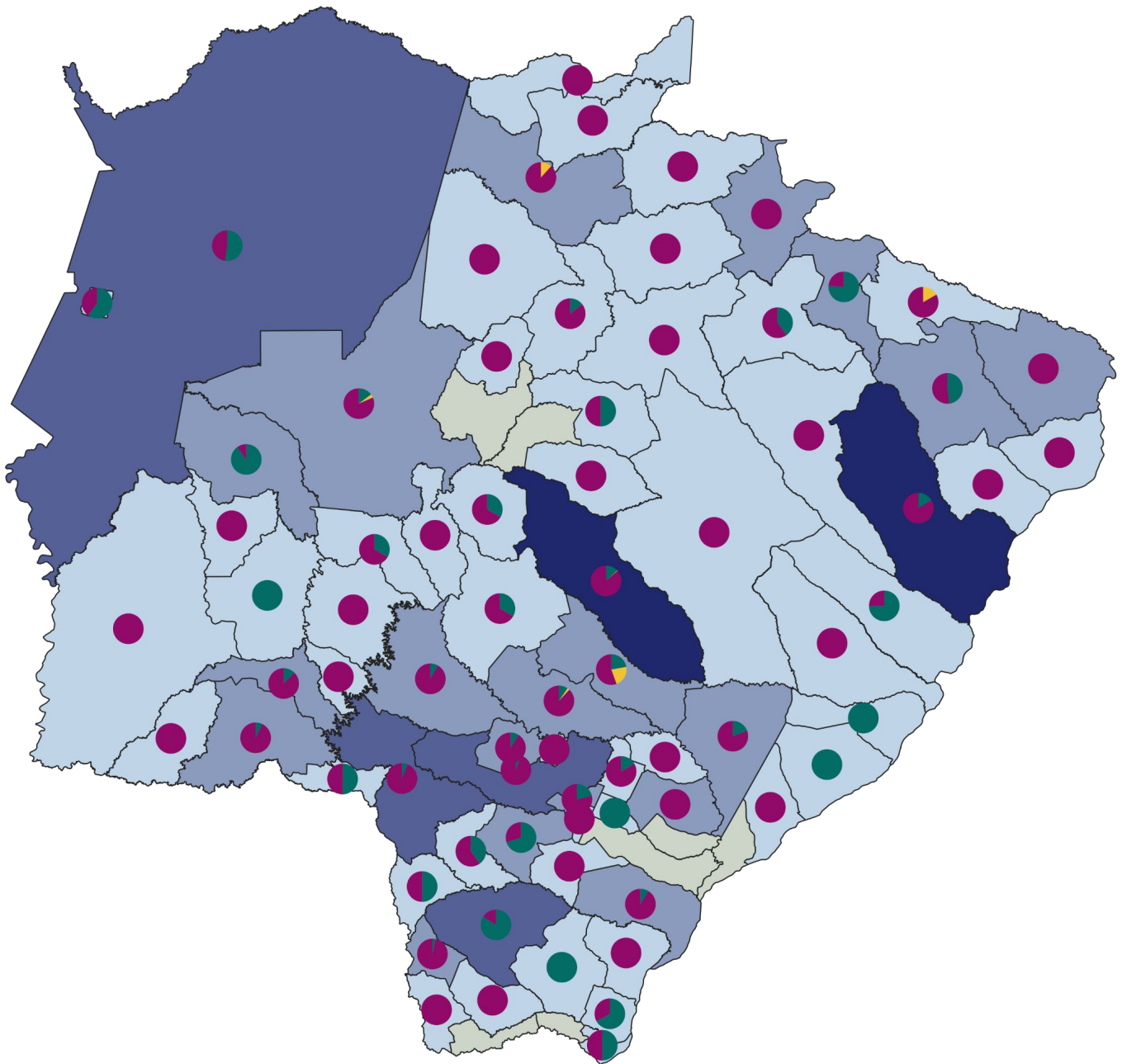


Fonte: SES / MS, IBGE (Censo 2022)
*Dados sujeitos a alterações pelos municípios.

Casos por 100 mil habitantes




Mapeamento Genômico de Mato Grosso do Sul

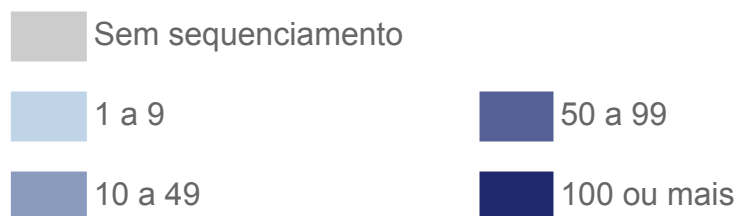


Fonte: LACEN / SES / MS
*Dados atualizados até 22/01/2024

Variante



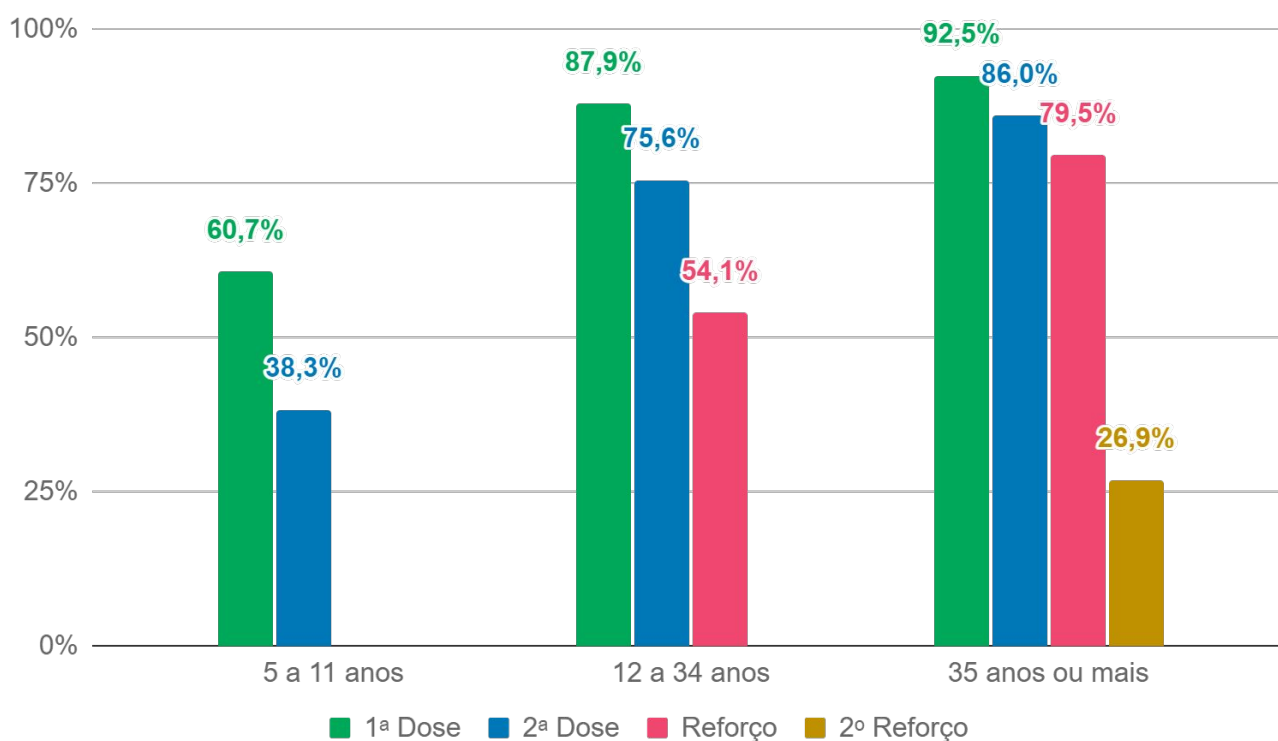
Sequenciamentos por município



Imunização

Distribuição de doses aplicadas

Faixa etária	Público-alvo	1ª Dose	2ª Dose	Reforço	2º Reforço
5 a 11 anos	301.008	182.768 (60,7%)	115.204 (38,3%)	-	-
	Em atraso	118.240 (39,3%)	67.564 (22,4%)	-	-
12 a 34 anos	1.002.904	881.111 (87,9%)	757.757 (75,6%)	542.326 (54,1%)	-
	Em atraso	121.793 (12,1%)	123.354 (12,3%)	215.431 (21,5%)	-
35 anos ou mais	1.316.026	1.216.760 (92,5%)	1.131.719 (86%)	1.046.598 (79,5%)	353.974 (26,9%)
	Em atraso	99.266 (7,5%)	85.041 (6,5%)	85.121 (6,5%)	692.624 (52,6%)



Fonte: SES / MS

*Dados sujeitos a alterações pelos municípios.

Plantão CIEVS Estadual

DISQUE-NOTIFICA

0800-647-1650 (expediente)

(67) 3318-1823 (expediente)

(67) 98477-3435 (ligações, SMS, WhatsApp - 24 horas)

E-NOTIFICA

cievs@saude.ms.gov.br (expediente)

cievs.ms@hotmail.com (24 horas)

ENDEREÇO

Avenida do Poeta Manoel de Barros, Bloco VII
CEP: 79.031-902 - Campo Grande / MS

Visite o painel interativo COVID-19 de Mato Grosso do Sul

<http://mais.saude.ms.gov.br/>

Governador do Estado de Mato Grosso do Sul	Eduardo Correa Riedel
Secretário de Estado de Saúde	Maurício Simões Corrêa
Secretária de Estado de Saúde Adjunta	Crhistine Cavalheiro Maymone Gonçalves
Superintendente de Vigilância em Saúde	Larissa Domingues Castilho de Arruda
Coordenadora de Emergências em Saúde Pública	Karine Ferreira Barbosa
Coordenadora Estadual Imunização	Ana Paula Rezende de Oliveira Goldfinger
Gerente de Influenza e Doenças Respiratórias	Lívia de Mello Almeida Maziero
Elaboração	Daniel Henrique Tsuha Frederico Jorge Pontes de Moraes Grazielli Rocha Romera Lívia de Mello Maziero Naira Rocha Chaves Thiago Pereira Sampaio Valdir Castanho Escandolhero Viviane Campos Ametlla