

Boletim Epidemiológico

COVID-19

2024
Semana
Epidemiológica **07**

Gerência de Influenza e Doenças Respiratórias

► Panorama :: Mundo e Brasil



Casos

774.593.066

38.407.327

Óbitos

7.028.881

709.765

► Panorama :: Mato Grosso do Sul



Casos

626.791

2.924

Óbitos

11.203

25

► Panorama :: Mato Grosso do Sul

2020	
Casos confirmados	133.761
Incidência (por 100 mil habitantes)	4.761,2
Óbitos	2.397
Letalidade	1,8%
Mortalidade (por 100 mil habitantes)	85,3

2021	
Casos confirmados	246.644
Incidência (por 100 mil habitantes)	8.687,1
Óbitos	7.358
Letalidade	3,0%
Mortalidade (por 100 mil habitantes)	259,2

2022	
Casos confirmados	212.804
Incidência (por 100 mil habitantes)	7.719,5
Óbitos	1.206
Letalidade	0,6%
Mortalidade (por 100 mil habitantes)	43,7

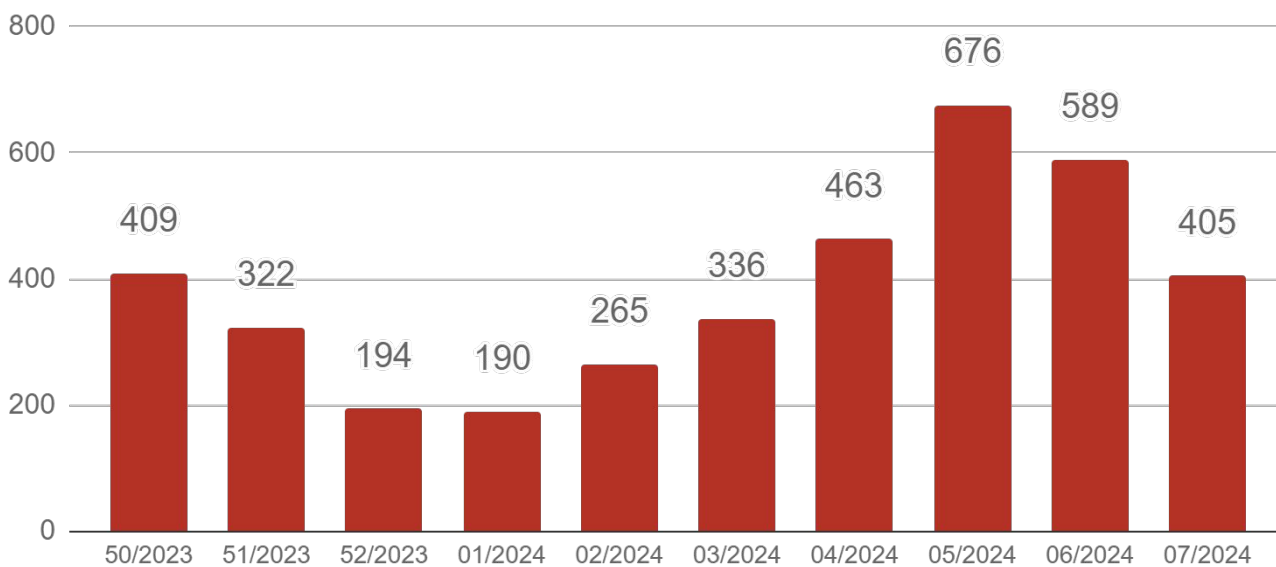
2023	
Casos confirmados	29.277
Incidência (por 100 mil habitantes)	1.062,0
Óbitos	219
Letalidade	0,7%
Mortalidade (por 100 mil habitantes)	7,9

Fonte: SES / MS

*Dados sujeitos a alterações pelos municípios.

► Evolução dos Casos Confirmados e Óbitos

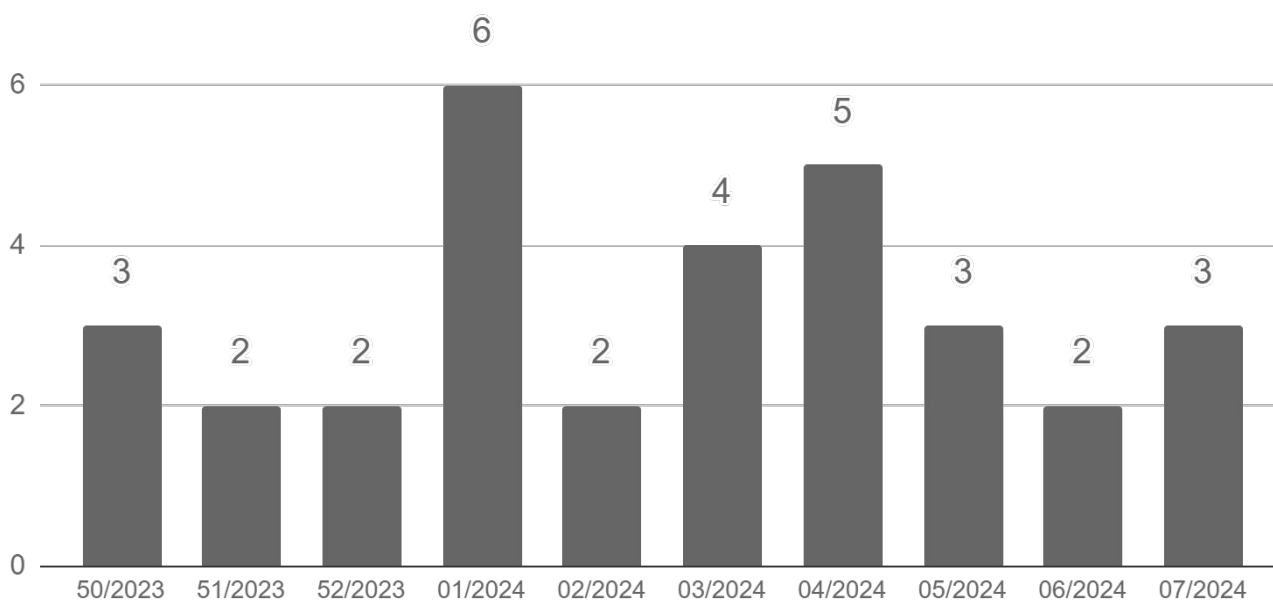
► Casos confirmados por semana epidemiológica de notificação



Fonte: SES / MS

*Dados sujeitos a alterações pelos municípios.

► Óbitos por semana epidemiológica de ocorrência



Fonte: SES / MS

*Dados sujeitos a alterações pelos municípios.

► Casos Confirmados Novos

Município	SE 06/2024	SE 07/2024	Casos novos
Campo Grande	219.387	219.584	+197
Naviraí	14.755	14.830	+75
Dourados	57.155	57.204	+49
Corumbá	22.863	22.895	+32
Ponta Porã	16.510	16.539	+29
Água Clara	5.690	5.718	+28
Ladário	4.376	4.399	+23
Aparecida do Taboado	7.195	7.217	+22
Costa Rica	7.657	7.677	+20
Três Lagoas	33.736	33.754	+18
Bonito	5.916	5.933	+17
Maracaju	12.860	12.877	+17
Chapadão do Sul	9.380	9.396	+16
Deodápolis	3.988	4.004	+16
Dois Irmãos do Buriti	1.925	1.939	+14
Coxim	8.296	8.309	+13
Selvíria	1.042	1.054	+12
Paraíso das Águas	1.345	1.356	+11
Miranda	4.594	4.604	+10
Paranaíba	8.950	8.959	+9
Sonora	3.251	3.260	+9
Jardim	5.123	5.131	+8
Sidrolândia	9.836	9.844	+8
Novo Horizonte do Sul	842	848	+6
Rio Negro	1.210	1.216	+6
Itaporã	4.050	4.055	+5
Ivinhema	8.733	8.738	+5
São Gabriel do Oeste	6.177	6.182	+5
Amambai	6.794	6.798	+4
Angélica	2.451	2.455	+4
Aquidauana	8.601	8.605	+4
Laguna Carapã	1.393	1.397	+4

► Casos Confirmados Novos (cont.)

Município	SE 06/2024	SE 07/2024	Casos novos
Terenos	3.350	3.354	+4
Bela Vista	3.182	3.185	+3
Bodoquena	1.021	1.024	+3
Nova Andradina	8.697	8.700	+3
Santa Rita do Pardo	2.028	2.031	+3
Batayporã	1.980	1.982	+2
Guia Lopes da Laguna	1.879	1.881	+2
Itaquiraí	3.568	3.570	+2
Rio Verde de Mato Grosso	4.002	4.004	+2
Sete Quedas	1.792	1.794	+2
Taquarussu	599	601	+2
Anastácio	3.747	3.748	+1
Antônio João	1.482	1.483	+1
Brasilândia	2.521	2.522	+1
Caracol	1.020	1.021	+1
Jaraguari	677	678	+1
Mundo Novo	5.191	5.192	+1
Caarapó	7.182	7.181	-1
Rio Brillhante	7.736	7.735	-1
Mato Grosso do Sul	626.063	626.791	+728

▶ Últimos Óbitos por COVID-19

	Município de Residência	Sexo	Idade	Data de Notificação	Data do Óbito	Comorbidades
11.198	Ponta Porã	M	94	29/01/2024	25/01/2024	Doença cardiovascular crônica
11.199	Campo Grande	M	40	14/02/2024	14/02/2024	Doença hepática crônica
11.200	Campo Grande	M	70	05/02/2024	13/02/2024	Doença respiratória crônica
11.201	Ponta Porã	F	72	11/02/2024	11/02/2024	Doença cardiovascular crônica, Doença hepática crônica
11.202	Água Clara	F	47	30/01/2024	05/02/2024	Diabetes, Hipertensão
11.203	Campo Grande	F	94	08/02/2024	08/02/2024	Doença neurológica crônica

► COVID-19 na Macrorregião de Campo Grande

Município	Casos confirmados	Incidência	Óbitos	Mortalidade	Letalidade
Alcinópolis	1.041	18.965	15	273,3	1,4%
Anastácio	3.748	14.793	97	382,9	2,6%
Aquidauana	8.605	17.859	183	379,8	2,1%
Bandeirantes	833	11.441	12	164,8	1,4%
Bela Vista	3.185	12.821	47	189,2	1,5%
Bodoquena	1.024	13.125	25	320,4	2,4%
Bonito	5.933	26.485	83	370,5	1,4%
Camapuã	2.143	15.671	39	285,2	1,8%
Campo Grande	219.584	23.972	4.746	518,1	2,2%
Caracol	1.021	16.344	15	240,1	1,5%
Chapadão do Sul	9.396	35.458	82	309,4	0,9%
Corguinho	577	9.370	13	211,1	2,3%
Costa Rica	7.677	35.780	86	400,8	1,1%
Coxim	8.309	24.768	133	396,5	1,6%
Dois Irmãos do Buriti	1.939	16.792	34	294,4	1,8%
Figueirão	557	18.167	7	228,3	1,3%
Guia Lopes da Laguna	1.881	19.284	41	420,3	2,2%
Jaraguari	678	9.235	11	149,8	1,6%
Jardim	5.131	19.454	94	356,4	1,8%
Maracaju	12.877	26.310	126	257,4	1,0%
Miranda	4.604	16.198	108	380,0	2,3%
Nioaque	2.154	15.615	29	210,2	1,3%
Nova Alvorada do Sul	4.444	19.350	50	217,7	1,1%
Paraíso das Águas	1.356	23.579	17	295,6	1,3%
Pedro Gomes	1.456	19.239	22	290,7	1,5%
Porto Murtinho	2.352	13.471	41	234,8	1,7%
Ribas do Rio Pardo	5.693	22.493	73	288,4	1,3%
Rio Negro	1.216	25.557	12	252,2	1,0%
Rio Verde de Mato Grosso	4.004	19.995	87	434,5	2,2%
Rochedo	873	17.051	13	253,9	1,5%
São Gabriel do Oeste	6.182	22.350	100	361,5	1,6%
Sidrolândia	9.844	16.193	178	292,8	1,8%
Sonora	3.260	16.172	44	218,3	1,3%
Terenos	3.354	14.762	86	378,5	2,6%

Fonte: SES / MS

*Dados sujeitos a alterações pelos municípios.

► COVID-19 na Macrorregião de Dourados

Município	Casos confirmados	Incidência	Óbitos	Mortalidade	Letalidade
Amambai	6.798	16.891	103	255,9	1,5%
Anaurilândia	1.536	16.849	19	208,4	1,2%
Angélica	2.455	22.155	27	243,7	1,1%
Antônio João	1.483	16.329	21	231,2	1,4%
Aral Moreira	589	4.708	23	183,8	3,9%
Batayporã	1.982	17.435	36	316,7	1,8%
Caarapó	7.181	23.161	68	219,3	0,9%
Coronel Sapucaia	1.866	12.078	47	304,2	2,5%
Deodópolis	4.004	30.698	48	368,0	1,2%
Douradina	1.495	24.813	15	249,0	1,0%
Dourados	57.204	25.091	774	339,5	1,4%
Eldorado	2.075	16.671	56	449,9	2,7%
Fátima do Sul	5.264	27.485	81	422,9	1,5%
Glória de Dourados	2.386	24.019	31	312,1	1,3%
Iguatemi	1.561	9.593	19	116,8	1,2%
Itaporã	4.055	15.916	56	219,8	1,4%
Itaquiraí	3.570	16.525	55	254,6	1,5%
Ivinhema	8.738	37.539	84	360,9	1,0%
Japorã	231	2.465	12	128,0	5,2%
Jateí	559	13.923	8	199,3	1,4%
Juti	1.110	16.178	14	204,1	1,3%
Laguna Carapã	1.397	18.637	14	186,8	1,0%
Mundo Novo	5.192	27.947	49	263,8	0,9%
Naviraí	14.830	26.255	281	497,5	1,9%
Nova Andradina	8.700	15.520	126	224,8	1,4%
Novo Horizonte do Sul	848	23.847	14	393,7	1,7%
Paranhos	1.248	8.562	25	171,5	2,0%
Ponta Porã	16.539	17.351	410	430,1	2,5%
Rio Brillhante	7.735	19.913	96	247,1	1,2%
Sete Quedas	1.794	16.687	26	241,8	1,4%
Tacuru	1.614	13.684	19	161,1	1,2%
Taquarussu	601	16.750	8	223,0	1,3%
Vicentina	2.024	33.099	35	572,4	1,7%

Fonte: SES / MS

*Dados sujeitos a alterações pelos municípios.

► COVID-19 na Macrorregião de Três Lagoas

Município	Casos confirmados	Incidência	Óbitos	Mortalidade	Letalidade
Água Clara	5.718	35.682	73	455,5	1,3%
Aparecida do Taboado	7.217	27.352	76	288,0	1,1%
Bataguassu	4.619	19.555	59	249,8	1,3%
Brasilândia	2.522	21.310	28	236,6	1,1%
Cassilândia	5.934	26.896	114	516,7	1,9%
Inocência	2.094	27.676	13	171,8	0,6%
Paranaíba	8.959	21.129	185	436,3	2,1%
Santa Rita do Pardo	2.031	25.554	15	188,7	0,7%
Selvíria	1.054	16.079	21	320,4	2,0%
Três Lagoas	33.754	26.974	567	453,1	1,7%

Fonte: SES / MS

*Dados sujeitos a alterações pelos municípios.

► COVID-19 na Macrorregião de Corumbá

Município	Casos confirmados	Incidência	Óbitos	Mortalidade	Letalidade
Corumbá	22.895	20.321	529	469,5	2,3%
Ladário	4.399	18.299	74	307,8	1,7%

Fonte: SES / MS

*Dados sujeitos a alterações pelos municípios.

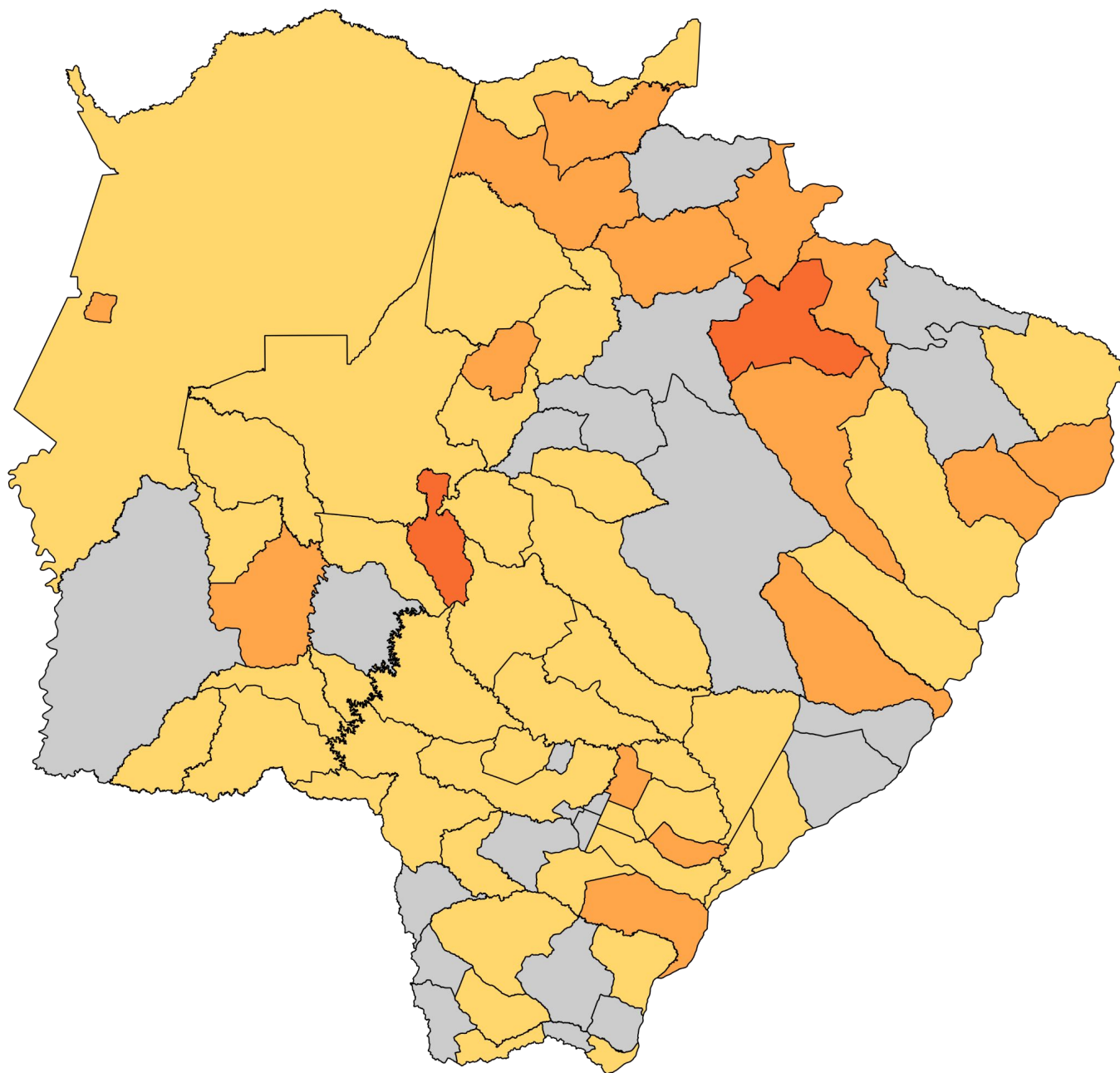
► Metodologia de cálculo

$$\text{Taxa de incidência} = \frac{\text{casos confirmados}}{\text{população}} \times 100 \text{ mil habitantes}$$

$$\text{Taxa de mortalidade} = \frac{\text{óbitos}}{\text{população}} \times 100 \text{ mil habitantes}$$

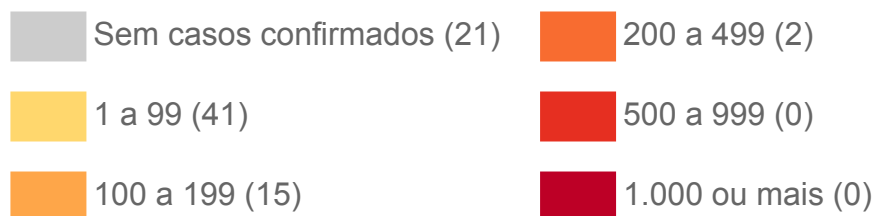
$$\text{Letalidade \%} = \frac{\text{óbitos}}{\text{casos confirmados}}$$

► Distribuição Espacial por Incidência (14 Dias)

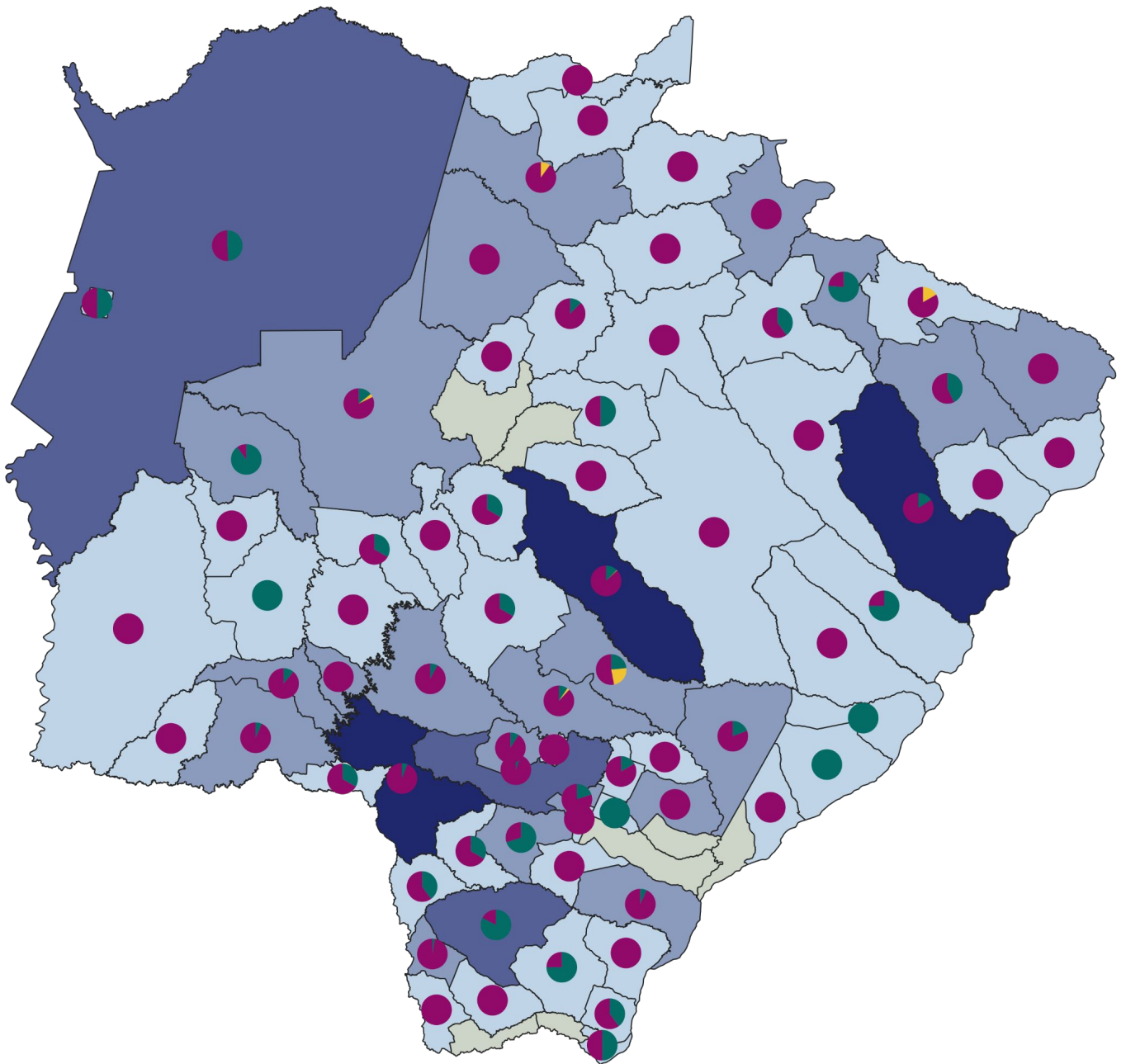


Fonte: SES / MS, IBGE (Censo 2022)
*Dados sujeitos a alterações pelos municípios.

Casos por 100 mil habitantes




Mapeamento Genômico de Mato Grosso do Sul

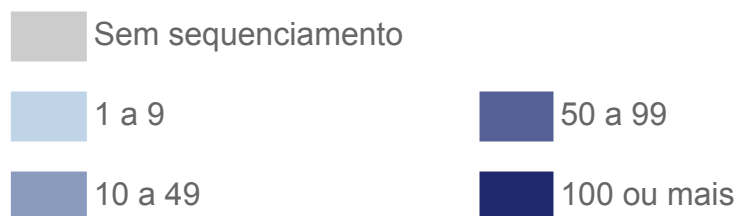


Fonte: LACEN / SES / MS
*Dados atualizados até 19/02/2024

Variante



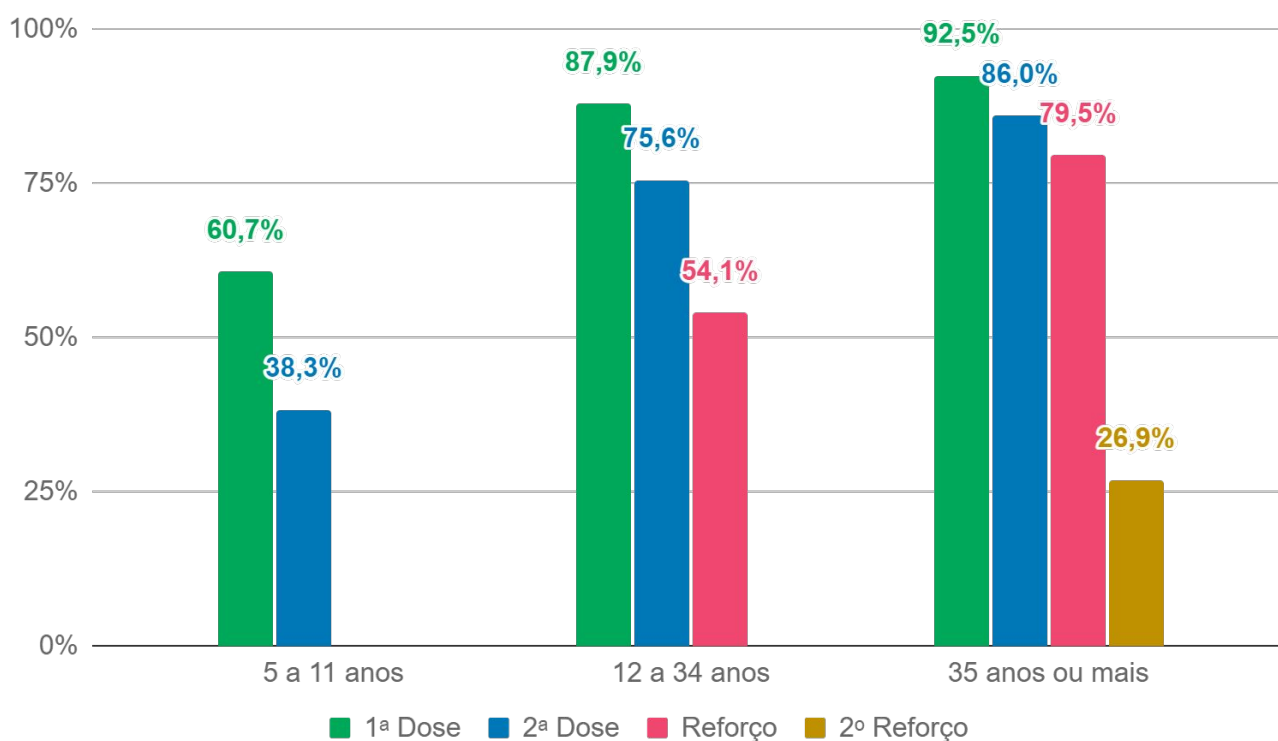
Sequenciamentos por município



Imunização

Distribuição de doses aplicadas

Faixa etária	Público-alvo	1ª Dose	2ª Dose	Reforço	2º Reforço
5 a 11 anos	301.008	182.768 (60,7%)	115.204 (38,3%)	-	-
	Em atraso	118.240 (39,3%)	67.564 (22,4%)	-	-
12 a 34 anos	1.002.904	881.111 (87,9%)	757.757 (75,6%)	542.326 (54,1%)	-
	Em atraso	121.793 (12,1%)	123.354 (12,3%)	215.431 (21,5%)	-
35 anos ou mais	1.316.026	1.216.760 (92,5%)	1.131.719 (86%)	1.046.598 (79,5%)	353.974 (26,9%)
	Em atraso	99.266 (7,5%)	85.041 (6,5%)	85.121 (6,5%)	692.624 (52,6%)



Fonte: SES / MS

*Dados sujeitos a alterações pelos municípios.

Plantão CIEVS Estadual

DISQUE-NOTIFICA

0800-647-1650 (expediente)

(67) 3318-1823 (expediente)

(67) 98477-3435 (ligações, SMS, WhatsApp - 24 horas)

E-NOTIFICA

cievs@saude.ms.gov.br (expediente)

cievs.ms@hotmail.com (24 horas)

ENDEREÇO

Avenida do Poeta Manoel de Barros, Bloco VII
CEP: 79.031-902 - Campo Grande / MS

Visite o painel interativo COVID-19 de Mato Grosso do Sul

<http://mais.saude.ms.gov.br/>

Governador do Estado de Mato Grosso do Sul	Eduardo Correa Riedel
Secretário de Estado de Saúde	Maurício Simões Corrêa
Secretária de Estado de Saúde Adjunta	Crhistine Cavalheiro Maymone Gonçalves
Superintendente de Vigilância em Saúde	Larissa Domingues Castilho de Arruda
Coordenadora de Emergências em Saúde Pública	Karine Ferreira Barbosa
Coordenadora Estadual Imunização	Ana Paula Rezende de Oliveira Goldfinger
Gerente de Influenza e Doenças Respiratórias	Lívia de Mello Almeida Maziero
Elaboração	Daniel Henrique Tsuha Frederico Jorge Pontes de Moraes Grazielli Rocha Romera Lívia de Mello Maziero Naira Rocha Chaves Thiago Pereira Sampaio Valdir Castanho Escandolhero Viviane Campos Ametlla