

Boletim Epidemiológico COVID-19

2024
Semana
Epidemiológica **08**

Gerência de Influenza e Doenças Respiratórias

► Panorama :: Mundo e Brasil



Casos

774.631.444

38.452.504

Óbitos

7.031.216

709.963

► Panorama :: Mato Grosso do Sul



Casos

627.782

3.816

Óbitos

11.205

25

► Panorama :: Mato Grosso do Sul

2020	
Casos confirmados	133.761
Incidência (por 100 mil habitantes)	4.761,2
Óbitos	2.397
Letalidade	1,8%
Mortalidade (por 100 mil habitantes)	85,3

2021	
Casos confirmados	246.644
Incidência (por 100 mil habitantes)	8.687,1
Óbitos	7.358
Letalidade	3,0%
Mortalidade (por 100 mil habitantes)	259,2

2022	
Casos confirmados	212.804
Incidência (por 100 mil habitantes)	7.719,5
Óbitos	1.206
Letalidade	0,6%
Mortalidade (por 100 mil habitantes)	43,7

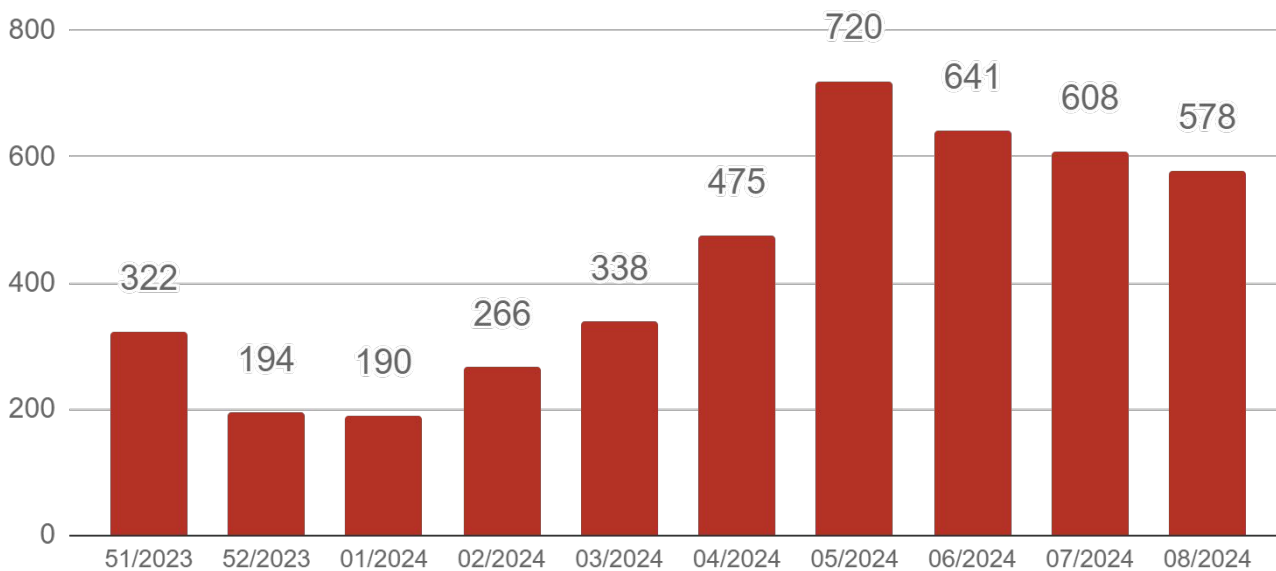
2023	
Casos confirmados	29.277
Incidência (por 100 mil habitantes)	1.062,0
Óbitos	219
Letalidade	0,7%
Mortalidade (por 100 mil habitantes)	7,9

Fonte: SES / MS

*Dados sujeitos a alterações pelos municípios.

► Evolução dos Casos Confirmados e Óbitos

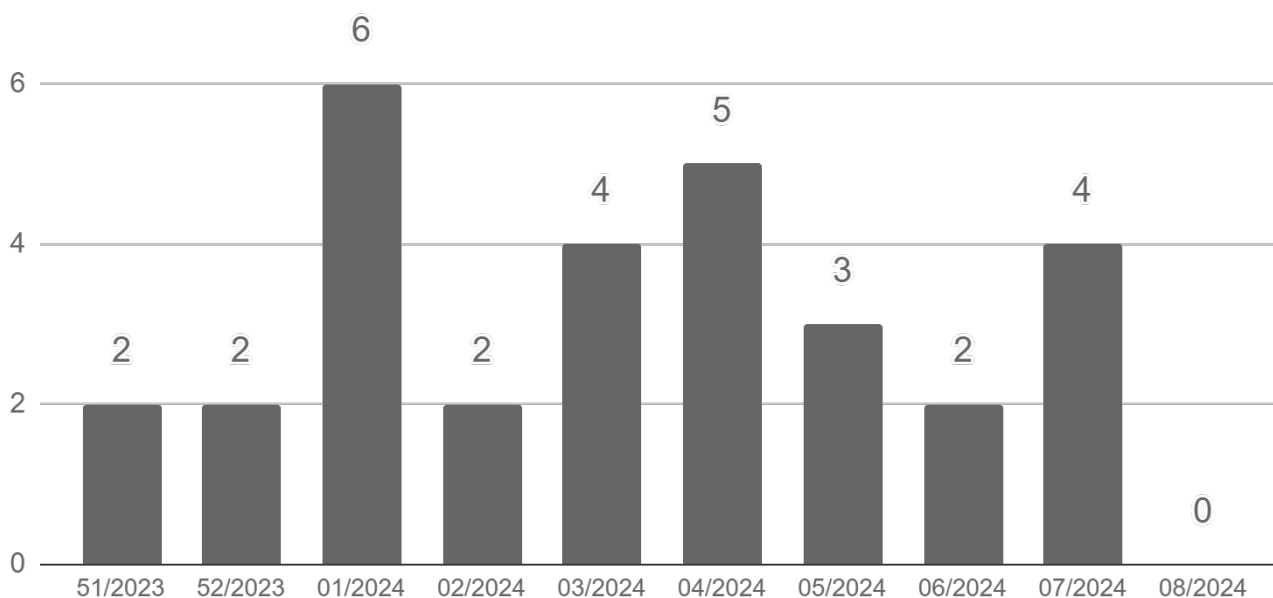
► Casos confirmados por semana epidemiológica de notificação



Fonte: SES / MS

*Dados sujeitos a alterações pelos municípios.

► Óbitos por semana epidemiológica de ocorrência



Fonte: SES / MS

*Dados sujeitos a alterações pelos municípios.

► Casos Confirmados Novos

Município	SE 07/2024	SE 08/2024	Casos novos
Campo Grande	219.584	219.879	+295
Naviraí	14.830	14.950	+120
Três Lagoas	33.754	33.797	+43
Costa Rica	7.677	7.714	+37
Bonito	5.933	5.967	+34
Coxim	8.309	8.339	+30
Jardim	5.131	5.160	+29
São Gabriel do Oeste	6.182	6.206	+24
Dourados	57.204	57.227	+23
Paranaíba	8.959	8.982	+23
Dois Irmãos do Buriti	1.939	1.961	+22
Terenos	3.354	3.376	+22
Nioaque	2.154	2.173	+19
Ponta Porã	16.539	16.558	+19
Ladário	4.399	4.417	+18
Nova Alvorada do Sul	4.444	4.460	+16
Bela Vista	3.185	3.200	+15
Corumbá	22.895	22.910	+15
Deodápolis	4.004	4.019	+15
Miranda	4.604	4.619	+15
Água Clara	5.718	5.732	+14
Fátima do Sul	5.264	5.277	+13
Santa Rita do Pardo	2.031	2.042	+11
Rio Negro	1.216	1.225	+9
Nova Andradina	8.700	8.708	+8
Itaquiraí	3.570	3.577	+7
Rio Brillhante	7.735	7.742	+7
Rio Verde de Mato Grosso	4.004	4.011	+7
Aparecida do Taboado	7.217	7.223	+6
Cassilândia	5.934	5.940	+6
Maracaju	12.877	12.883	+6
Vicentina	2.024	2.030	+6

► Casos Confirmados Novos (cont.)

Município	SE 07/2024	SE 08/2024	Casos novos
Amambai	6.798	6.803	+5
Batayporã	1.982	1.987	+5
Jaraguari	678	683	+5
Pedro Gomes	1.456	1.461	+5
Anastácio	3.748	3.752	+4
Aquidauana	8.605	8.609	+4
Laguna Carapã	1.397	1.401	+4
Paraíso das Águas	1.356	1.360	+4
Sidrolândia	9.844	9.848	+4
Tacuru	1.614	1.617	+3
Alcinópolis	1.041	1.043	+2
Chapadão do Sul	9.396	9.398	+2
Selvíria	1.054	1.056	+2
Bodoquena	1.024	1.025	+1
Caracol	1.021	1.022	+1
Corguinho	577	578	+1
Guia Lopes da Laguna	1.881	1.882	+1
Iguatemi	1.561	1.562	+1
Ivinhema	8.738	8.739	+1
Mundo Novo	5.192	5.193	+1
Sete Quedas	1.794	1.795	+1
Mato Grosso do Sul	626.791	627.782	+991

▶ Últimos Óbitos por COVID-19

	Município de Residência	Sexo	Idade	Data de Notificação	Data do Óbito	Comorbidades
11.204	Dourados	M	77	23/02/2024	25/02/2024	Tabagismo
11.205	Ponta Porã	F	83	17/02/2024	17/02/2024	Diabetes, Doença cardiovascular crônica

► COVID-19 na Macrorregião de Campo Grande

Município	Casos confirmados	Incidência	Óbitos	Mortalidade	Letalidade
Alcinópolis	1.043	19.002	15	273,3	1,4%
Anastácio	3.752	14.809	97	382,9	2,6%
Aquidauana	8.609	17.867	183	379,8	2,1%
Bandeirantes	833	11.441	12	164,8	1,4%
Bela Vista	3.200	12.881	47	189,2	1,5%
Bodoquena	1.025	13.138	25	320,4	2,4%
Bonito	5.967	26.637	83	370,5	1,4%
Camapuã	2.143	15.671	39	285,2	1,8%
Campo Grande	219.879	24.004	4.746	518,1	2,2%
Caracol	1.022	16.360	15	240,1	1,5%
Chapadão do Sul	9.398	35.465	82	309,4	0,9%
Corguinho	578	9.386	13	211,1	2,2%
Costa Rica	7.714	35.953	86	400,8	1,1%
Coxim	8.339	24.858	133	396,5	1,6%
Dois Irmãos do Buriti	1.961	16.983	34	294,4	1,7%
Figueirão	557	18.167	7	228,3	1,3%
Guia Lopes da Laguna	1.882	19.295	41	420,3	2,2%
Jaraguari	683	9.303	11	149,8	1,6%
Jardim	5.160	19.564	94	356,4	1,8%
Maracaju	12.883	26.322	126	257,4	1,0%
Miranda	4.619	16.251	108	380,0	2,3%
Nioaque	2.173	15.753	29	210,2	1,3%
Nova Alvorada do Sul	4.460	19.419	50	217,7	1,1%
Paraíso das Águas	1.360	23.648	17	295,6	1,3%
Pedro Gomes	1.461	19.305	22	290,7	1,5%
Porto Murtinho	2.352	13.471	41	234,8	1,7%
Ribas do Rio Pardo	5.693	22.493	73	288,4	1,3%
Rio Negro	1.225	25.746	12	252,2	1,0%
Rio Verde de Mato Grosso	4.011	20.030	87	434,5	2,2%
Rochedo	873	17.051	13	253,9	1,5%
São Gabriel do Oeste	6.206	22.437	100	361,5	1,6%
Sidrolândia	9.848	16.199	178	292,8	1,8%
Sonora	3.260	16.172	44	218,3	1,3%
Terenos	3.376	14.859	86	378,5	2,5%

Fonte: SES / MS

*Dados sujeitos a alterações pelos municípios.

► COVID-19 na Macrorregião de Dourados

Município	Casos confirmados	Incidência	Óbitos	Mortalidade	Letalidade
Amambai	6.803	16.903	103	255,9	1,5%
Anaurilândia	1.536	16.849	19	208,4	1,2%
Angélica	2.455	22.155	27	243,7	1,1%
Antônio João	1.483	16.329	21	231,2	1,4%
Aral Moreira	589	4.708	23	183,8	3,9%
Batayporã	1.987	17.479	36	316,7	1,8%
Caarapó	7.181	23.161	68	219,3	0,9%
Coronel Sapucaia	1.866	12.078	47	304,2	2,5%
Deodópolis	4.019	30.813	48	368,0	1,2%
Douradina	1.495	24.813	15	249,0	1,0%
Dourados	57.227	25.101	775	339,9	1,4%
Eldorado	2.075	16.671	56	449,9	2,7%
Fátima do Sul	5.277	27.553	81	422,9	1,5%
Glória de Dourados	2.386	24.019	31	312,1	1,3%
Iguatemi	1.562	9.599	19	116,8	1,2%
Itaporã	4.055	15.916	56	219,8	1,4%
Itaquiraí	3.577	16.557	55	254,6	1,5%
Ivinhema	8.739	37.543	84	360,9	1,0%
Japorã	231	2.465	12	128,0	5,2%
Jateí	559	13.923	8	199,3	1,4%
Juti	1.110	16.178	14	204,1	1,3%
Laguna Carapã	1.401	18.690	14	186,8	1,0%
Mundo Novo	5.193	27.952	49	263,8	0,9%
Naviraí	14.950	26.468	281	497,5	1,9%
Nova Andradina	8.708	15.534	126	224,8	1,4%
Novo Horizonte do Sul	848	23.847	14	393,7	1,7%
Paranhos	1.248	8.562	25	171,5	2,0%
Ponta Porã	16.558	17.371	411	431,2	2,5%
Rio Brillhante	7.742	19.931	96	247,1	1,2%
Sete Quedas	1.795	16.696	26	241,8	1,4%
Tacuru	1.617	13.709	19	161,1	1,2%
Taquarussu	601	16.750	8	223,0	1,3%
Vicentina	2.030	33.197	35	572,4	1,7%

Fonte: SES / MS

*Dados sujeitos a alterações pelos municípios.

► COVID-19 na Macrorregião de Três Lagoas

Município	Casos confirmados	Incidência	Óbitos	Mortalidade	Letalidade
Água Clara	5.732	35.769	73	455,5	1,3%
Aparecida do Taboado	7.223	27.374	76	288,0	1,1%
Bataguassu	4.619	19.555	59	249,8	1,3%
Brasilândia	2.522	21.310	28	236,6	1,1%
Cassilândia	5.940	26.923	114	516,7	1,9%
Inocência	2.094	27.676	13	171,8	0,6%
Paranaíba	8.982	21.183	185	436,3	2,1%
Santa Rita do Pardo	2.042	25.692	15	188,7	0,7%
Selvíria	1.056	16.110	21	320,4	2,0%
Três Lagoas	33.797	27.008	567	453,1	1,7%

Fonte: SES / MS

*Dados sujeitos a alterações pelos municípios.

► COVID-19 na Macrorregião de Corumbá

Município	Casos confirmados	Incidência	Óbitos	Mortalidade	Letalidade
Corumbá	22.910	20.334	529	469,5	2,3%
Ladário	4.417	18.374	74	307,8	1,7%

Fonte: SES / MS

*Dados sujeitos a alterações pelos municípios.

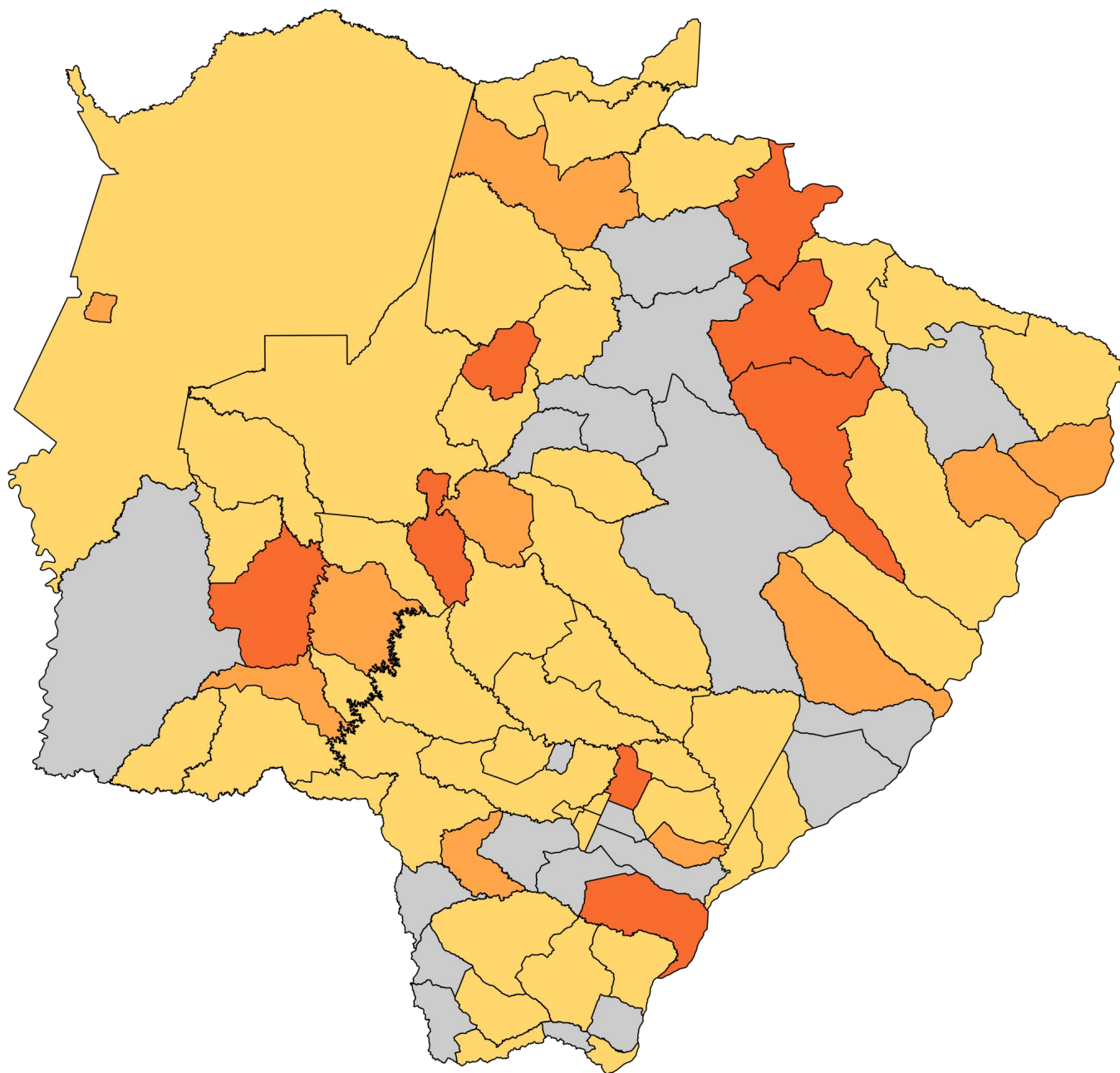
► Metodologia de cálculo

$$\text{Taxa de incidência} = \frac{\text{casos confirmados}}{\text{população}} \times 100 \text{ mil habitantes}$$

$$\text{Taxa de mortalidade} = \frac{\text{óbitos}}{\text{população}} \times 100 \text{ mil habitantes}$$

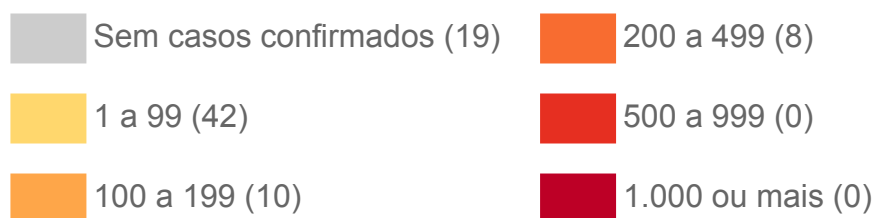
$$\text{Letalidade \%} = \frac{\text{óbitos}}{\text{casos confirmados}}$$

► Distribuição Espacial por Incidência (14 Dias)

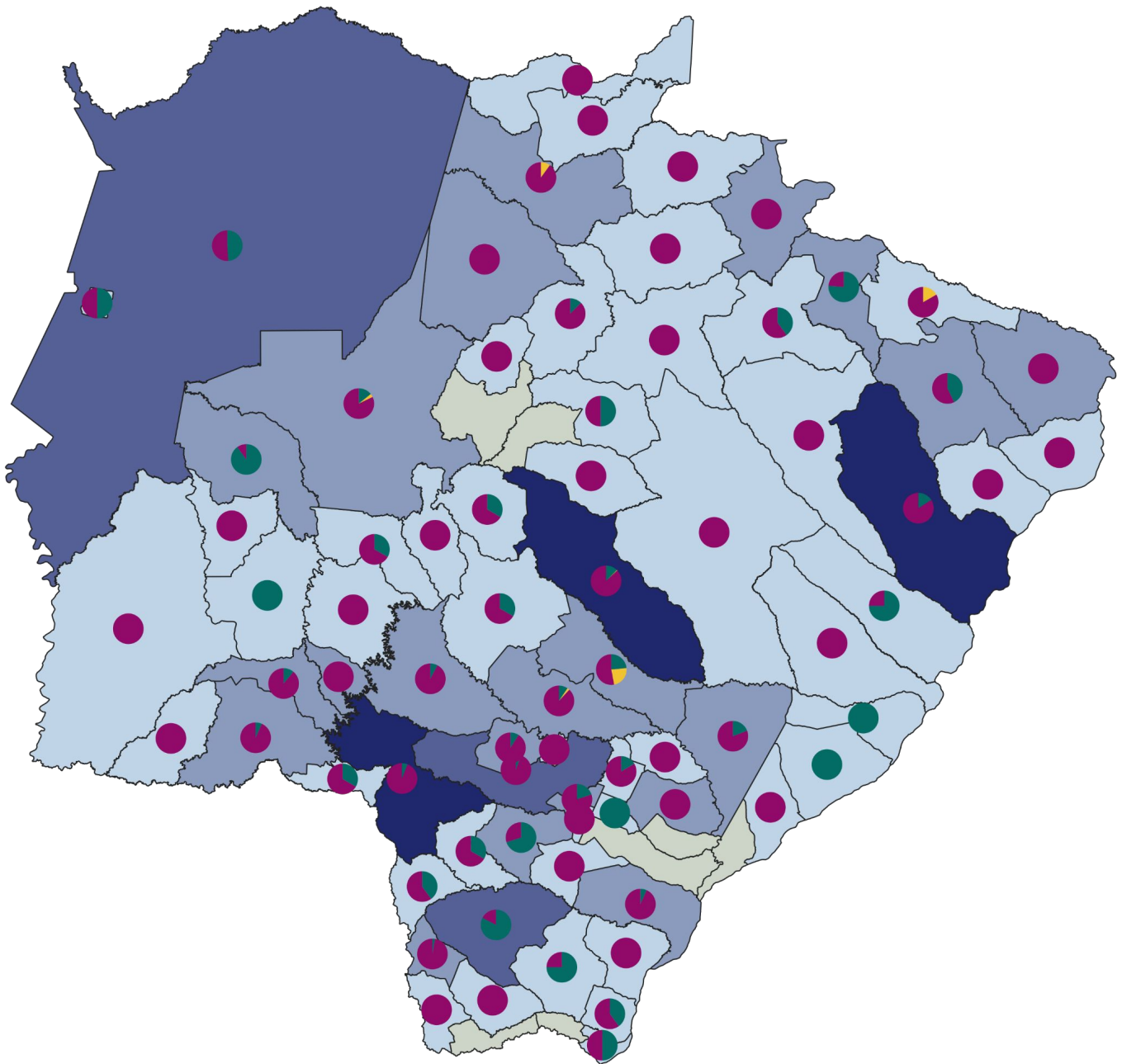


Fonte: SES / MS, IBGE (Censo 2022)
*Dados sujeitos a alterações pelos municípios.

Casos por 100 mil habitantes




Mapeamento Genômico de Mato Grosso do Sul

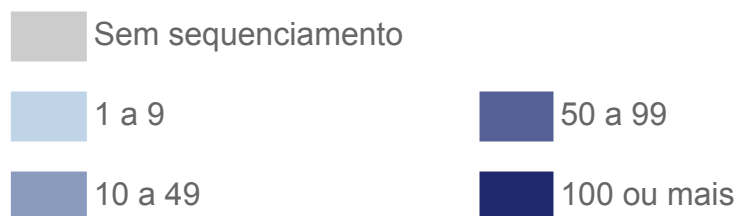


Fonte: LACEN / SES / MS
*Dados atualizados até 19/02/2024

Variante



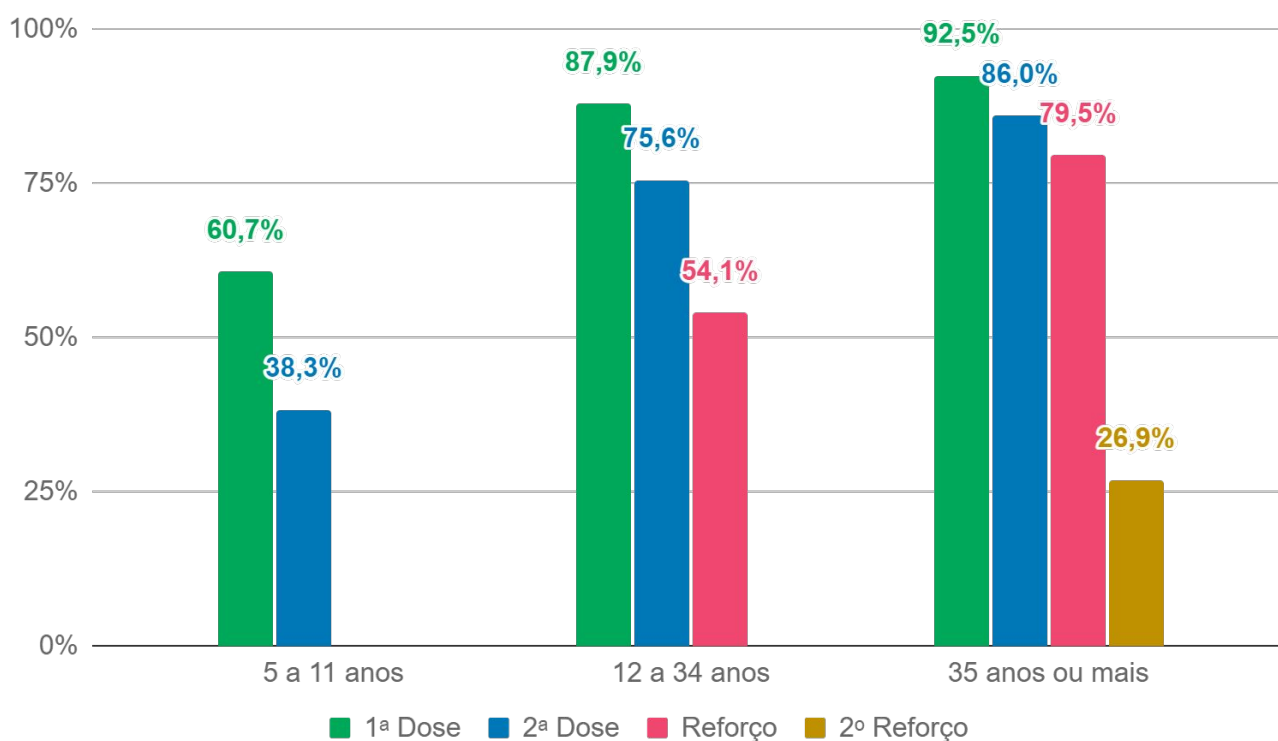
Sequenciamentos por município



Imunização

Distribuição de doses aplicadas

Faixa etária	Público-alvo	1ª Dose	2ª Dose	Reforço	2º Reforço
5 a 11 anos	301.008	182.768 (60,7%)	115.204 (38,3%)	-	-
	Em atraso	118.240 (39,3%)	67.564 (22,4%)	-	-
12 a 34 anos	1.002.904	881.111 (87,9%)	757.757 (75,6%)	542.326 (54,1%)	-
	Em atraso	121.793 (12,1%)	123.354 (12,3%)	215.431 (21,5%)	-
35 anos ou mais	1.316.026	1.216.760 (92,5%)	1.131.719 (86%)	1.046.598 (79,5%)	353.974 (26,9%)
	Em atraso	99.266 (7,5%)	85.041 (6,5%)	85.121 (6,5%)	692.624 (52,6%)



Fonte: SES / MS

*Dados sujeitos a alterações pelos municípios.

Plantão CIEVS Estadual

DISQUE-NOTIFICA

0800-647-1650 (expediente)

(67) 3318-1823 (expediente)

(67) 98477-3435 (ligações, SMS, WhatsApp - 24 horas)

E-NOTIFICA

cievs@saude.ms.gov.br (expediente)

cievs.ms@hotmail.com (24 horas)

ENDEREÇO

Avenida do Poeta Manoel de Barros, Bloco VII
CEP: 79.031-902 - Campo Grande / MS

Visite o painel interativo COVID-19 de Mato Grosso do Sul

<http://mais.saude.ms.gov.br/>

Governador do Estado de Mato Grosso do Sul	Eduardo Correa Riedel
Secretário de Estado de Saúde	Maurício Simões Corrêa
Secretária de Estado de Saúde Adjunta	Crhistine Cavalheiro Maymone Gonçalves
Superintendente de Vigilância em Saúde	Larissa Domingues Castilho de Arruda
Coordenadora de Emergências em Saúde Pública	Karine Ferreira Barbosa
Coordenadora Estadual Imunização	Ana Paula Rezende de Oliveira Goldfinger
Gerente de Influenza e Doenças Respiratórias	Lívia de Mello Almeida Maziero
Elaboração	Daniel Henrique Tsuha Frederico Jorge Pontes de Moraes Grazielli Rocha Romera Lívia de Mello Maziero Naira Rocha Chaves Thiago Pereira Sampaio Valdir Castanho Escandolhero Viviane Campos Ametlla