

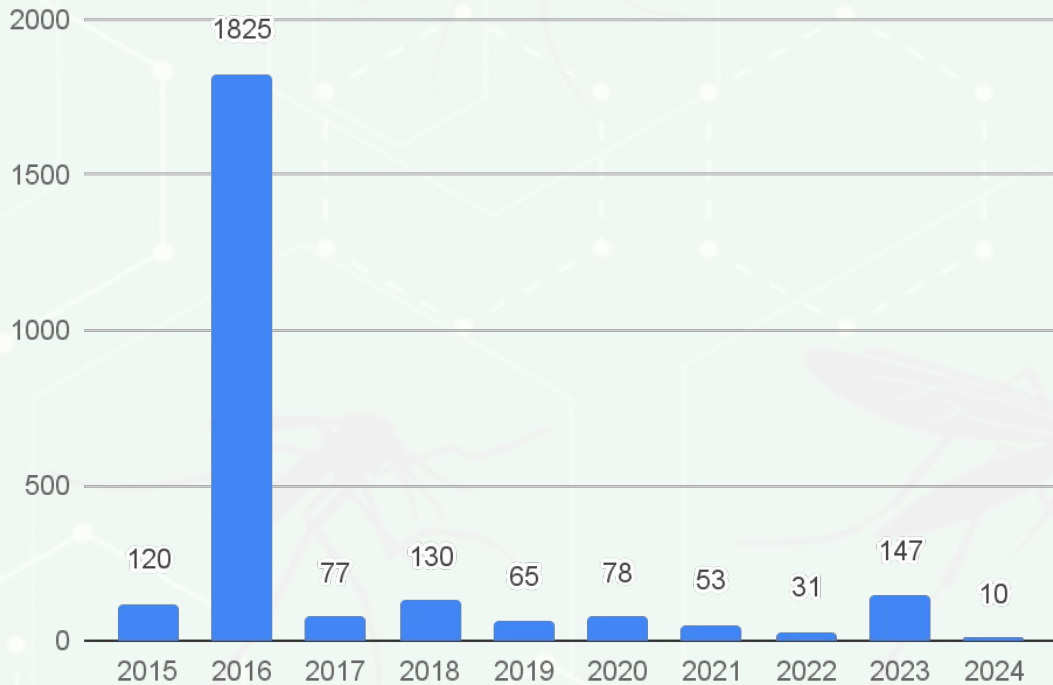
## 1 CENÁRIO EM MATO GROSSO DO SUL, 2023

Casos  
prováveis  
**10**

Casos  
confirmados  
**01**

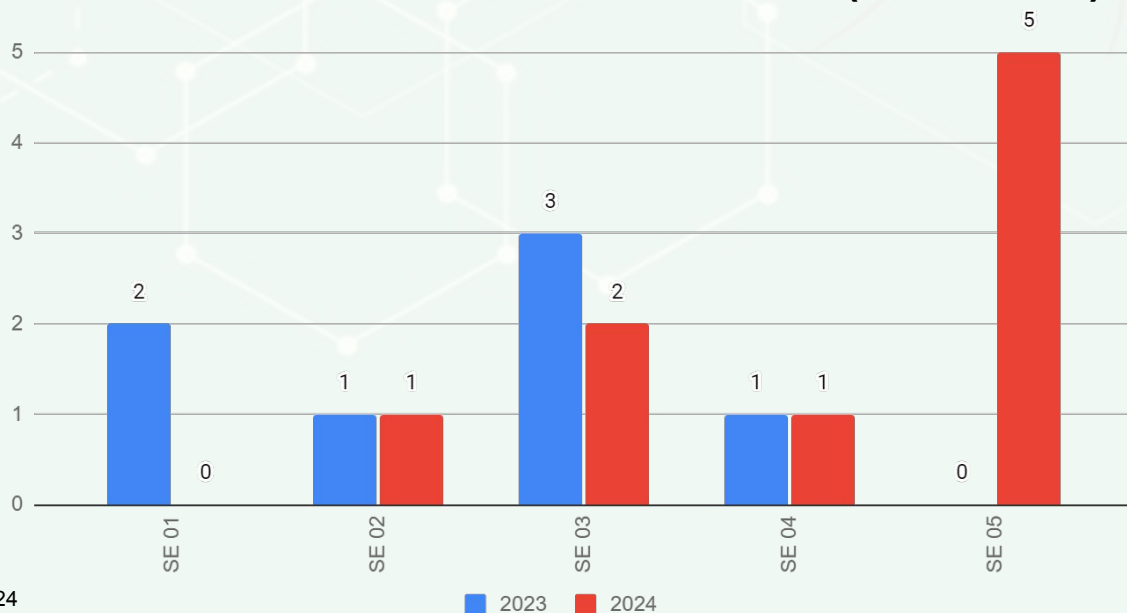
Fonte: SINAN Online – Dados parciais, sujeitos a alterações. Atualizado até SE 05, 03 de fevereiro de 2024.

## 2 SÉRIE HISTÓRICA CASOS PROVÁVEIS (2015-2023)



Fonte: SINAN Online  
\*Dados até 03/02/2024

## 3 SÉRIE HISTÓRICA CASOS PROVÁVEIS (2022-2023)



Fonte: SINAN Online  
\*Dados até 03/02/2024

4

# INCIDÊNCIA DOS CASOS PROVÁVEIS

IBGE	Município	Casos Prováveis	População	Incidência
50	Mato Grosso do Sul	Mato Grosso do Sul	10	2.756.700   0,4

Ranking	IBGE	Município	Casos Prováveis	População	Incidência
1	5000807	Anaurilândia	3	7653	39,2
2	5005004	Jardim	3	23981	12,5
3	5007703	Sete Quedas	1	10.994	9,1
4	5007406	Rio Verde de Mato Grosso	1	19818	5,0
5	5005400	Maracaju	1	45047	2,2
6	5005707	Naviraí	1	50457	2,0
7	5000203	Água Clara	0	16741	0,0
8	5000252	Alcinópolis	0	4537	0,0
9	5000609	Amambai	0	39325	0,0
10	5000708	Anastácio	0	24107	0,0
11	5000856	Angélica	0	10729	0,0
12	5000906	Antônio João	0	9303	0,0
13	5001003	Aparecida do Taboado	0	27674	0,0
14	5001102	Aquidauana	0	46803	0,0
15	5001243	Aral Moreira	0	10748	0,0
16	5001508	Bandeirantes	0	7940	0,0
17	5001904	Bataguassu	0	23031	0,0
18	5002001	Batayporã	0	10712	0,0
19	5002100	Bela Vista	0	21613	0,0
20	5002159	Bodoquena	0	8567	0,0
21	5002209	Bonito	0	23659	0,0
22	5002308	Brasilândia	0	11579	0,0
23	5002407	Caarapó	0	30612	0,0
24	5002605	Camapuã	0	13583	0,0
25	5002704	Campo Grande	0	897938	0,0
26	5002803	Caracol	0	5036	0,0
27	5002902	Cassilândia	0	20988	0,0
28	5002951	Chapadão do Sul	0	30993	0,0
29	5003108	Corguinho	0	4783	0,0
30	5003157	Coronel Sapucaia	0	14161	0,0
31	5003207	Corumbá	0	96268	0,0
32	5003256	Costa Rica	0	26037	0,0
33	5003306	Coxim	0	32151	0,0

Ranking	IBGE	Município	Prováveis	População	Incidência
34	5003454	Deodópolis	0	13663	0,0
35	5003488	Dois Irmãos do Buriti	0	11100	0,0
36	5003504	Douradina	0	5578	0,0
37	5003702	Dourados	0	243368	0,0
38	5003751	Eldorado	0	11386	0,0
39	5003801	Fátima do Sul	0	20609	0,0
40	5003900	Figueirão	0	3539	0,0
41	5004007	Glória de Dourados	0	10444	0,0
42	5004106	Guia Lopes da Laguna	0	9939	0,0
43	5004304	Iguatemi	0	13796	0,0
44	5004403	Inocência	0	8404	0,0
45	5004502	Itaporã	0	24137	0,0
46	5004601	Itaquiraí	0	19433	0,0
47	5004700	Ivinhema	0	27821	0,0
48	5004809	Japorã	0	8148	0,0
49	5004908	Jaraguari	0	7139	0,0
50	5005103	Jateí	0	3586	0,0
51	5005152	Juti	0	6729	0,0
52	5005202	Ladário	0	21522	0,0
53	5005251	Laguna Carapã	0	6799	0,0
54	5005608	Miranda	0	25536	0,0
55	5005681	Mundo Novo	0	19193	0,0
56	5005806	Nioaque	0	13220	0,0
57	5006002	Nova Alvorada do Sul	0	21822	0,0
58	5006200	Nova Andradina	0	48563	0,0
59	5006259	Novo Horizonte do Sul	0	4721	0,0
60	5006275	Paraíso das Águas	0	5510	0,0
61	5006309	Paranaíba	0	40957	0,0
62	5006358	Paranhos	0	12921	0,0
63	5006408	Pedro Gomes	0	6941	0,0
64	5006606	Ponta Porã	0	92017	0,0
65	5006903	Porto Murtinho	0	12859	0,0
66	5007109	Ribas do Rio Pardo	0	23150	0,0
67	5007208	Rio Brilhante	0	37601	0,0
68	5007307	Rio Negro	0	4841	0,0
69	5007505	Rochedo	0	5199	0,0
70	5007554	Santa Rita do Pardo	0	7027	0,0
71	5007695	São Gabriel do Oeste	0	29579	0,0

Ranking	IBGE	Município	Prováveis	População	Incidência
72	5007802	Selvíria	0	8.142	0,0
73	5007901	Sidrolândia	0	47118	0,0
74	5007935	Sonora	0	14516	0,0
75	5007950	Tacuru	0	10808	0,0
76	5007976	Taquarussu	0	3625	0,0
77	5008008	Terenos	0	17638	0,0
78	5008305	Três Lagoas	0	132152	0,0
79	5008404	Vicentina	0	6336	0,0

Fonte: SINAN Online  
\*Dados até 03/02/2024

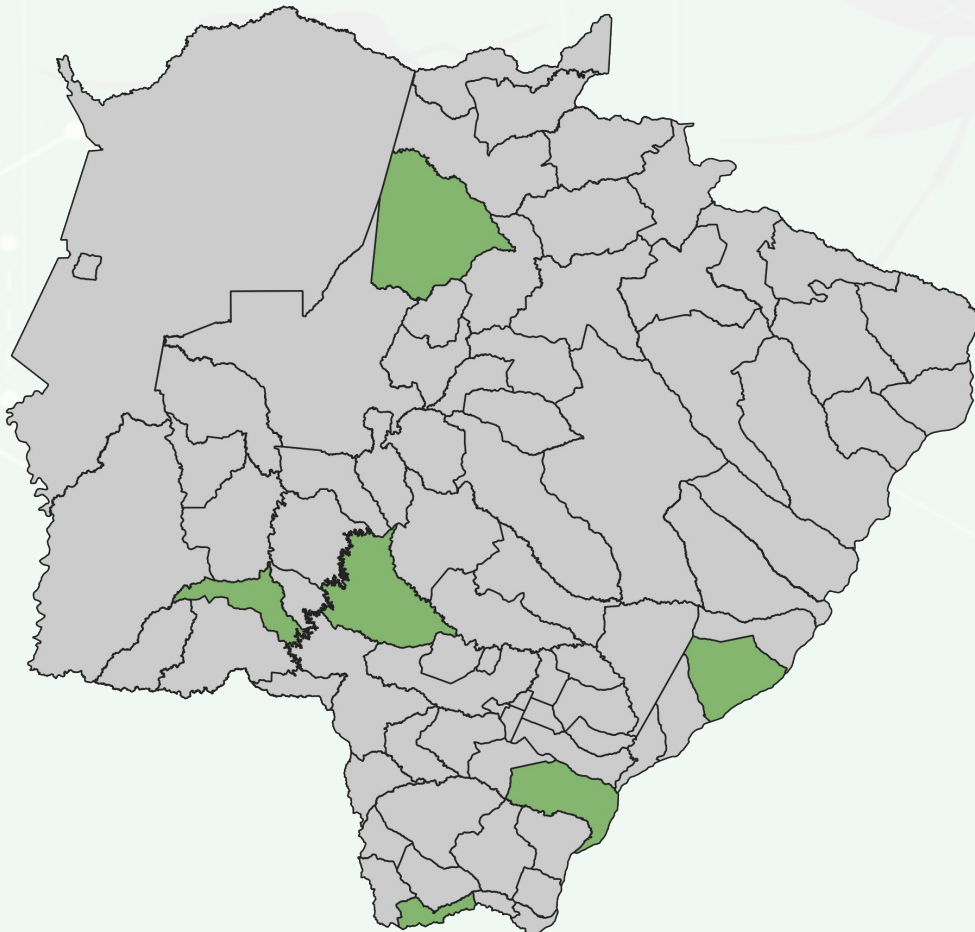
► **Cálculo da taxa de incidência**

$$\text{Taxa de incidência} = \frac{\text{Número de casos prováveis}}{\text{População do local}} \times 100 \text{ mil}$$

► **Classificação da incidência**

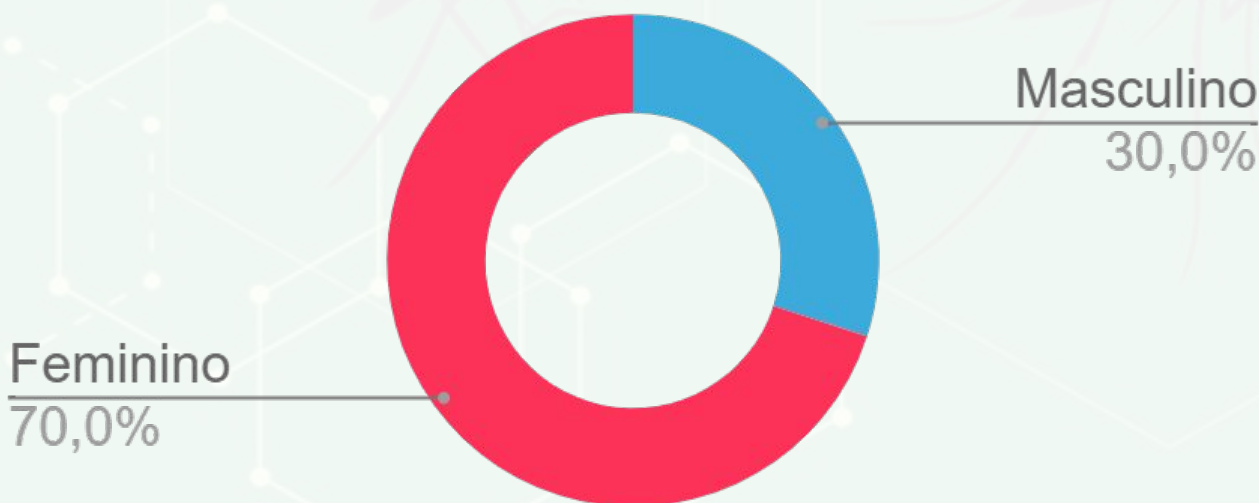
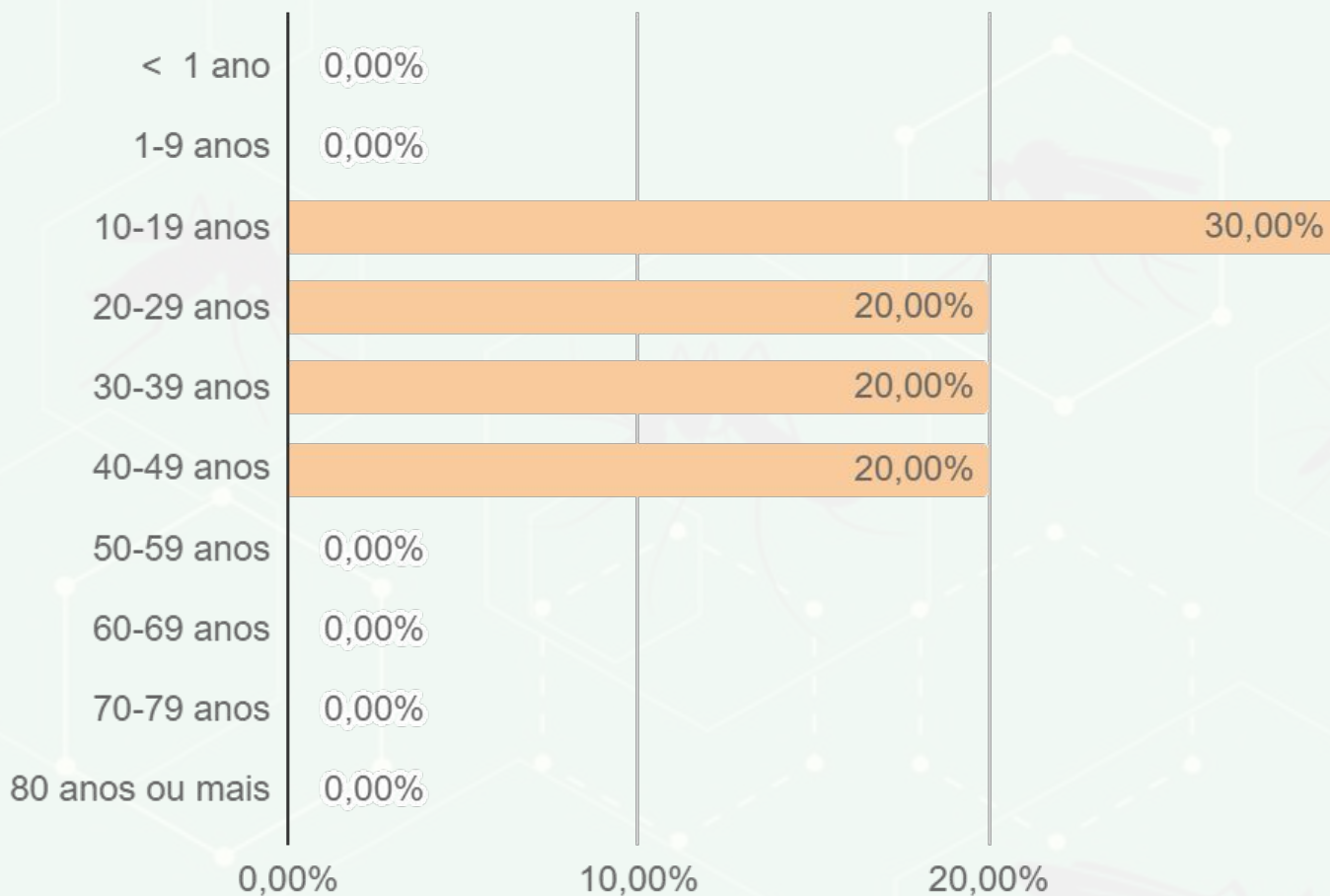
- Baixa incidência:** Abaixo de 100 casos por 100 mil habitantes
- Média incidência:** 100 a 300 casos por 100 mil habitantes
- Alta incidência:** Acima de 300 casos por 100 mil habitantes
- Sem casos notificados

**DISTRIBUIÇÃO ESPACIAL DOS CASOS PROVÁVEIS DE ZIKA**



Fonte: SINAN Online  
\*Dados até 03/02/2024

## 5 Perfil dos Casos Prováveis de Zika



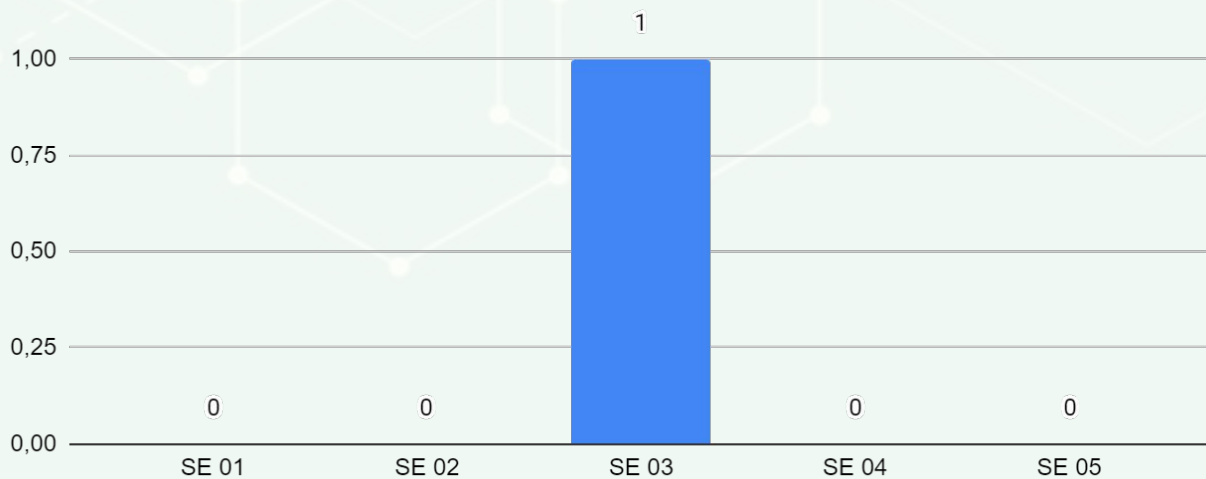
6

### MUNICÍPIOS COM CASOS CONFIRMADOS DE ZIKA



Fonte: SINAN Online  
\*Dados até 03/02/2024

### ► Casos confirmados por semana epidemiológica de notificação



Fonte: SINAN Online  
\*Dados até 03/02/2024

## 7 CRITÉRIO DE CONFIRMAÇÃO DE Zika

O caso confirmado para Zika foi por critério laboratorial. Município de residência Sete Quedas (01)

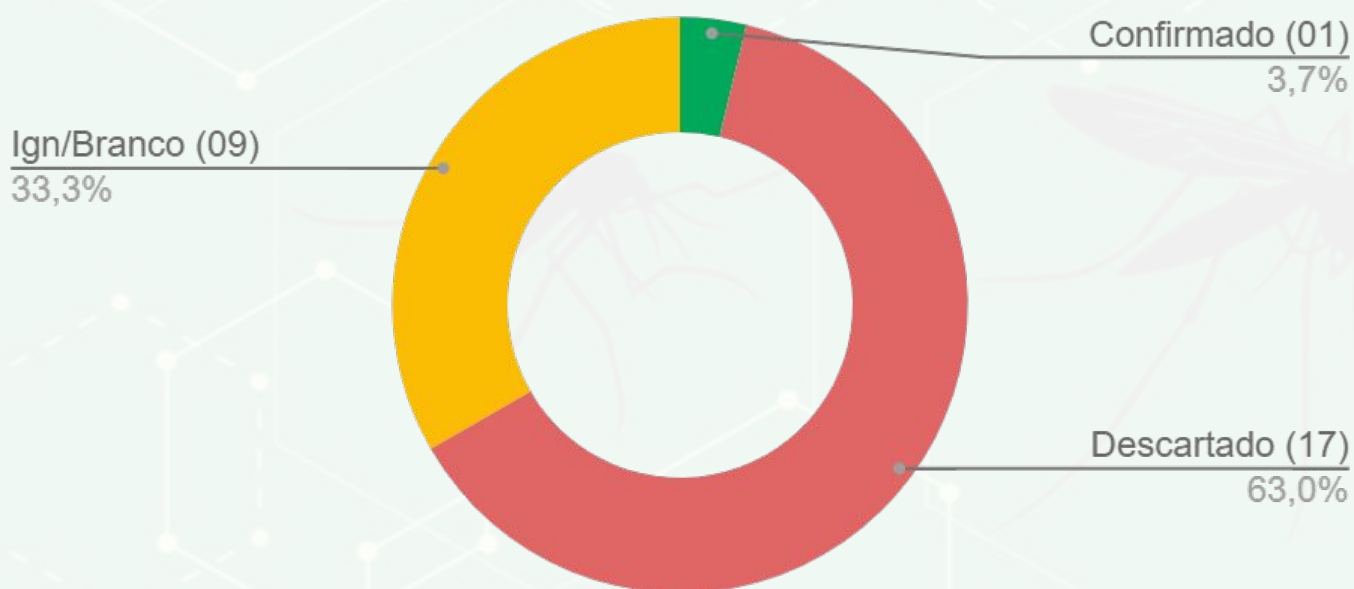
### ► Critério laboratorial

Os primeiros casos de determinada área devem ser confirmados através de exames laboratoriais validados. No LACEN os exames realizados para confirmação de chikungunya são a RT-PCR em tempo real e detecção de anticorpos IgM.

### ► Critério clínico-epidemiológico

Durante uma epidemia, a confirmação pode ser feita através de critério clínico-epidemiológico, levando em conta os sintomas clínicos e o histórico epidemiológico daquele paciente.

### ► Encerramento de Casos de Zika



## Gerência Técnica de Doenças Endêmicas

### TELEFONE

(67) 3318-1814 (expediente)

### E-MAIL

[doencasendemicasms@outlook.com](mailto:doencasendemicasms@outlook.com)

## Plantão CIEVS Estadual

### DISQUE-NOTIFICA

0800-647-1650 (expediente)

(67) 9 8477-3435 (ligações, SMS, WhatsApp - 24 horas)

(67) 3318-1823 (expediente)

### E-NOTIFICA

[cievs.ms@hotmail.com](mailto:cievs.ms@hotmail.com) (24 horas)

[cievs@saude.ms.gov.br](mailto:cievs@saude.ms.gov.br) (expediente)

<b>Governador do Estado de Mato Grosso do Sul</b>	Eduardo Correa Riedel
<b>Secretário de Estado de Saúde</b>	Maurício Simões Corrêa
<b>Secretária de Estado de Saúde Adjunta</b>	Crhistine Cavalheiro Maymone Gonçalves
<b>Diretora de Vigilância em Saúde</b>	Larissa Domingues Castilho de Arruda
<b>Coordenadoria de Vigilância Epidemiológica</b>	Danielle Galindo Martins Tebet
<b>Gerente Técnica de Doenças Endêmicas</b>	Jéssica Klener Lemos dos Santos Nantes
<b>Coordenadoria do CIEVS Estadual</b>	Karine Ferreira Barbosa

### Elaboração

Bianca Modafari Godoy  
Jéssica Klener Lemos dos Santos Nantes