

Boletim Epidemiológico

COVID-19

2024

Semana
Epidemiológica

10

Gerência de Influenza e Doenças Respiratórias

► Panorama :: Mundo e Brasil



Confirmados

774.771.942

38.592.310

Óbitos

7.035.337

710.427

► Panorama :: Mato Grosso do Sul



Confirmados

630.303

6.137

Óbitos

11.223

41

► Panorama :: Mato Grosso do Sul

2020	
Casos confirmados	133.761
Incidência (por 100 mil habitantes)	4.761,2
Óbitos	2.397
Letalidade	1,8%
Mortalidade (por 100 mil habitantes)	85,3

2021	
Casos confirmados	246.644
Incidência (por 100 mil habitantes)	8.687,1
Óbitos	7.358
Letalidade	3,0%
Mortalidade (por 100 mil habitantes)	259,2

2022	
Casos confirmados	212.804
Incidência (por 100 mil habitantes)	7.719,5
Óbitos	1.206
Letalidade	0,6%
Mortalidade (por 100 mil habitantes)	43,7

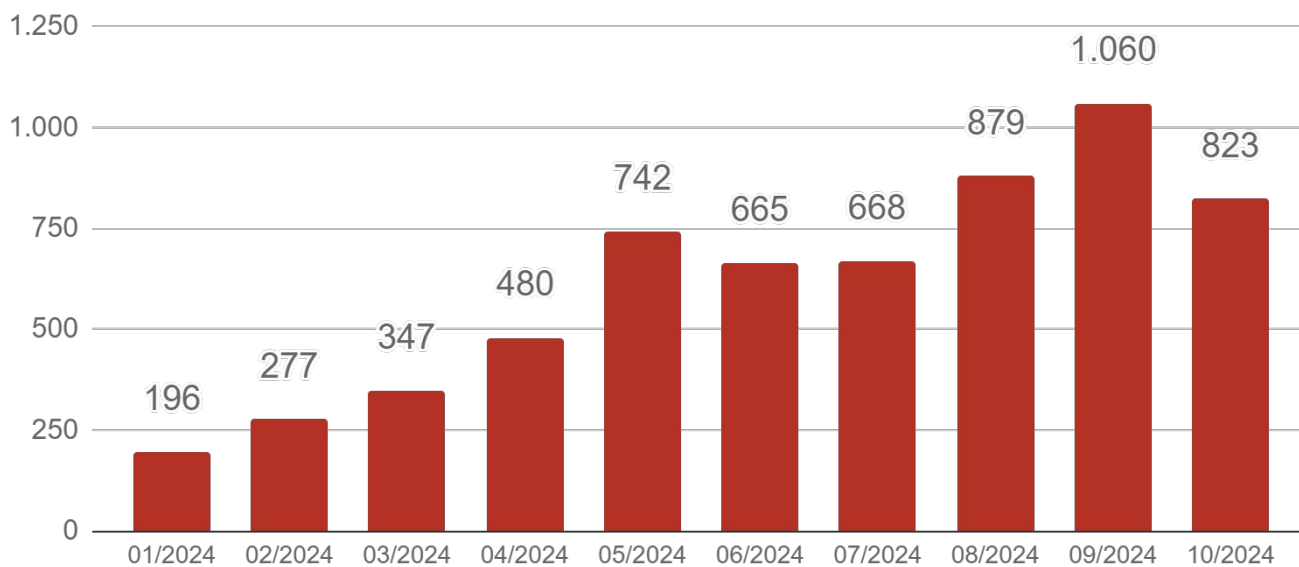
2023	
Casos confirmados	29.277
Incidência (por 100 mil habitantes)	1.062,0
Óbitos	220
Letalidade	0,8%
Mortalidade (por 100 mil habitantes)	8,0

Fonte: SES / MS

*Dados sujeitos a alterações pelos municípios.

► Evolução dos Casos Confirmados e Óbitos

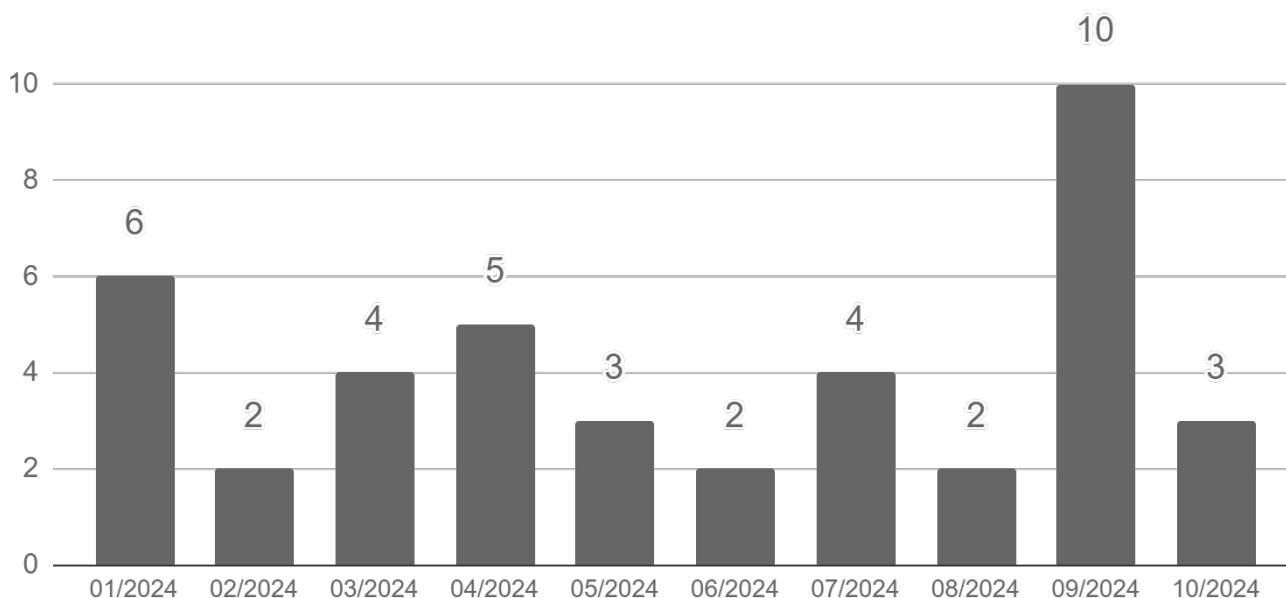
► Casos confirmados por semana epidemiológica de notificação



Fonte: SES / MS

*Dados por semana epidemiológica ([link](#)), sujeitos a alterações pelos municípios.

► Óbitos por semana epidemiológica de ocorrência



Fonte: SES / MS

*Dados por semana epidemiológica ([link](#)), sujeitos a alterações pelos municípios.

► Casos Confirmados Novos

Município	SE 09/2024	SE 10/2024	Casos novos
Campo Grande	219.919	220.309	+390
Dourados	57.297	57.374	+77
Aparecida do Taboado	7.260	7.316	+56
Coxim	8.379	8.424	+45
Três Lagoas	33.850	33.890	+40
Nova Andradina	8.727	8.766	+39
Santa Rita do Pardo	2.085	2.123	+38
Camapuã	2.178	2.215	+37
Dois Irmãos do Buriti	1.979	2.013	+34
Maracaju	12.913	12.947	+34
Naviraí	15.029	15.062	+33
Bonito	6.004	6.036	+32
Cassilândia	5.957	5.983	+26
Jardim	5.189	5.213	+24
Itaporã	4.061	4.084	+23
Ivinhema	8.749	8.772	+23
Água Clara	5.758	5.780	+22
São Gabriel do Oeste	6.220	6.241	+21
Taquarussu	608	628	+20
Itaquiraí	3.591	3.610	+19
Fátima do Sul	5.283	5.301	+18
Caracol	1.028	1.044	+16
Figueirão	557	573	+16
Miranda	4.642	4.658	+16
Costa Rica	7.740	7.755	+15
Rio Negro	1.230	1.245	+15
Sonora	3.260	3.275	+15
Amambai	6.814	6.827	+13
Anastácio	3.762	3.775	+13
Ladário	4.436	4.449	+13
Mundo Novo	5.195	5.208	+13
Angélica	2.455	2.467	+12

► Casos Confirmados Novos (cont.)

Município	SE 09/2024	SE 10/2024	Casos novos
Ponta Porã	16.580	16.592	+12
Nioaque	2.173	2.184	+11
Bela Vista	3.202	3.212	+10
Aquidauana	8.632	8.641	+9
Paranaíba	9.009	9.018	+9
Vicentina	2.034	2.043	+9
Anaurilândia	1.536	1.544	+8
Guia Lopes da Laguna	1.892	1.900	+8
Alcinópolis	1.048	1.055	+7
Batayporã	2.001	2.008	+7
Corumbá	22.938	22.945	+7
Tacuru	1.620	1.627	+7
Laguna Carapã	1.403	1.409	+6
Sidrolândia	9.856	9.862	+6
Terenos	3.386	3.392	+6
Iguatemi	1.569	1.574	+5
Nova Alvorada do Sul	4.469	4.474	+5
Corguinho	578	582	+4
Paraíso das Águas	1.370	1.374	+4
Sete Quedas	1.819	1.823	+4
Antônio João	1.484	1.486	+2
Novo Horizonte do Sul	848	850	+2
Rio Verde de Mato Grosso	4.015	4.017	+2
Bandeirantes	833	834	+1
Bodoquena	1.039	1.040	+1
Deodápolis	4.031	4.032	+1
Jaraguari	684	685	+1
Juti	1.110	1.111	+1
Ribas do Rio Pardo	5.700	5.701	+1
Selvíria	1.060	1.061	+1
Mato Grosso do Sul	628.938	630.303	+1.365

▶ Casos Confirmados Novos (cont.)

Nota: O total de casos novos é a somatória de todos os novos casos inseridos nos sistemas de informação oficiais, ou seja, há a contabilização de casos retroativos inseridos pelas SMS.

▶ Últimos Óbitos por COVID-19

	Município de Residência	Sexo	Idade	Data de Notificação	Data do Óbito	Comorbidades
11.217	Campo Grande	F	84	06/03/2024	07/03/2024	Nada relatado
11.218	Corumbá	M	72	05/03/2024	10/03/2024	Nada relatado
11.219	Campo Grande	M	70	29/02/2024	08/03/2024	Doença cardiovascular crônica
11.220	Coxim	M	63	14/02/2024	10/03/2024	Diabetes, Hipertensão
11.221	Campo Grande	M	28	27/02/2024	02/03/2024	Doença cardiovascular crônica, Obesidade
11.222	Campo Grande	M	71	06/03/2024	06/03/2024	Nada relatado
11.223	Ivinhema	M	50	21/02/2024	01/03/2024	Doença hepática crônica

Nota: Dados sujeitos a atualização semanal com alimentação retroativa e contabilizados se ocorridos nas últimas 10 semanas epidemiológicas no gráfico da página 3.

► COVID-19 na Macrorregião de Campo Grande

Município	Casos confirmados	Incidência	Óbitos	Mortalidade	Letalidade
Alcinópolis	1.055	19.220	15	273,3	1,4%
Anastácio	3.775	14.900	97	382,9	2,6%
Aquidauana	8.641	17.933	183	379,8	2,1%
Bandeirantes	834	11.454	12	164,8	1,4%
Bela Vista	3.212	12.930	47	189,2	1,5%
Bodoquena	1.040	13.330	25	320,4	2,4%
Bonito	6.036	26.945	83	370,5	1,4%
Camapuã	2.215	16.197	39	285,2	1,8%
Campo Grande	220.309	24.051	4.750	518,6	2,2%
Caracol	1.044	16.712	15	240,1	1,4%
Chapadão do Sul	9.471	35.741	83	313,2	0,9%
Corguinho	582	9.451	13	211,1	2,2%
Costa Rica	7.755	36.144	87	405,5	1,1%
Coxim	8.424	25.111	134	399,4	1,6%
Dois Irmãos do Buriti	2.013	17.433	34	294,4	1,7%
Figueirão	573	18.689	7	228,3	1,2%
Guia Lopes da Laguna	1.900	19.479	41	420,3	2,2%
Jaraguari	685	9.330	11	149,8	1,6%
Jardim	5.213	19.765	94	356,4	1,8%
Maracaju	12.947	26.453	126	257,4	1,0%
Miranda	4.658	16.388	108	380,0	2,3%
Nioaque	2.184	15.833	29	210,2	1,3%
Nova Alvorada do Sul	4.474	19.480	50	217,7	1,1%
Paraíso das Águas	1.374	23.891	17	295,6	1,2%
Pedro Gomes	1.462	19.318	22	290,7	1,5%
Porto Murtinho	2.353	13.477	41	234,8	1,7%
Ribas do Rio Pardo	5.701	22.525	73	288,4	1,3%
Rio Negro	1.245	26.166	12	252,2	1,0%
Rio Verde de Mato Grosso	4.017	20.060	87	434,5	2,2%
Rochedo	873	17.051	13	253,9	1,5%
São Gabriel do Oeste	6.241	22.563	100	361,5	1,6%
Sidrolândia	9.862	16.223	178	292,8	1,8%
Sonora	3.275	16.247	44	218,3	1,3%
Terenos	3.392	14.929	86	378,5	2,5%

Fonte: SES / MS

*Dados sujeitos a alterações pelos municípios.

► COVID-19 na Macrorregião de Dourados

Município	Casos confirmados	Incidência	Óbitos	Mortalidade	Letalidade
Amambai	6.827	16.963	103	255,9	1,5%
Anaurilândia	1.544	16.937	19	208,4	1,2%
Angélica	2.467	22.263	27	243,7	1,1%
Antônio João	1.486	16.362	21	231,2	1,4%
Aral Moreira	594	4.748	23	183,8	3,9%
Batayporã	2.008	17.664	36	316,7	1,8%
Caarapó	7.198	23.216	68	219,3	0,9%
Coronel Sapucaia	1.869	12.098	47	304,2	2,5%
Deodópolis	4.032	30.913	48	368,0	1,2%
Douradina	1.495	24.813	15	249,0	1,0%
Dourados	57.374	25.165	777	340,8	1,4%
Eldorado	2.075	16.671	56	449,9	2,7%
Fátima do Sul	5.301	27.679	81	422,9	1,5%
Glória de Dourados	2.386	24.019	31	312,1	1,3%
Iguatemi	1.574	9.672	19	116,8	1,2%
Itaporã	4.084	16.030	56	219,8	1,4%
Itaquiraí	3.610	16.710	55	254,6	1,5%
Ivinhema	8.772	37.685	85	365,2	1,0%
Japorã	231	2.465	12	128,0	5,2%
Jateí	559	13.923	8	199,3	1,4%
Juti	1.111	16.193	14	204,1	1,3%
Laguna Carapã	1.409	18.797	14	186,8	1,0%
Mundo Novo	5.208	28.033	49	263,8	0,9%
Naviraí	15.062	26.666	282	499,3	1,9%
Nova Andradina	8.766	15.638	126	224,8	1,4%
Novo Horizonte do Sul	850	23.903	14	393,7	1,6%
Paranhos	1.248	8.562	25	171,5	2,0%
Ponta Porã	16.592	17.407	411	431,2	2,5%
Rio Brillhante	7.743	19.934	96	247,1	1,2%
Sete Quedas	1.823	16.957	26	241,8	1,4%
Tacuru	1.627	13.794	19	161,1	1,2%
Taquarussu	628	17.503	8	223,0	1,3%
Vicentina	2.043	33.410	35	572,4	1,7%

Fonte: SES / MS

*Dados sujeitos a alterações pelos municípios.

► COVID-19 na Macrorregião de Três Lagoas

Município	Casos confirmados	Incidência	Óbitos	Mortalidade	Letalidade
Água Clara	5.780	36.069	73	455,5	1,3%
Aparecida do Taboado	7.316	27.727	77	291,8	1,1%
Bataguassu	4.633	19.615	60	254,0	1,3%
Brasilândia	2.570	21.715	28	236,6	1,1%
Cassilândia	5.983	27.118	114	516,7	1,9%
Inocência	2.104	27.809	13	171,8	0,6%
Paranaíba	9.018	21.268	187	441,0	2,1%
Santa Rita do Pardo	2.123	26.711	15	188,7	0,7%
Selvíria	1.061	16.186	21	320,4	2,0%
Três Lagoas	33.890	27.082	569	454,7	1,7%

Fonte: SES / MS

*Dados sujeitos a alterações pelos municípios.

► COVID-19 na Macrorregião de Corumbá

Município	Casos confirmados	Incidência	Óbitos	Mortalidade	Letalidade
Corumbá	22.945	20.365	530	470,4	2,3%
Ladário	4.449	18.507	74	307,8	1,7%

Fonte: SES / MS

*Dados sujeitos a alterações pelos municípios.

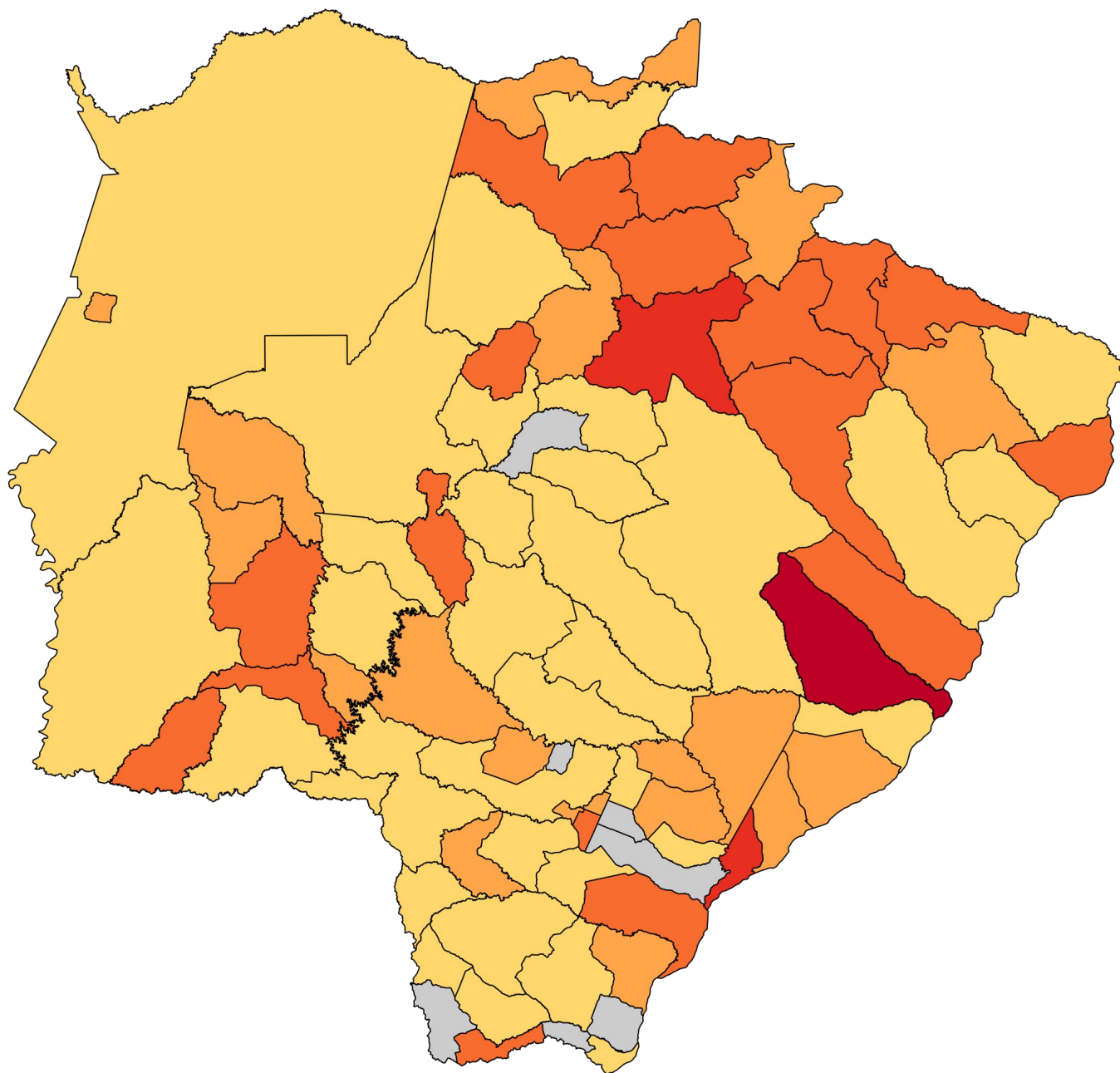
► Metodologia de cálculo

$$\text{Taxa de incidência} = \frac{\text{casos confirmados}}{\text{população}} \times 100 \text{ mil habitantes}$$

$$\text{Taxa de mortalidade} = \frac{\text{óbitos}}{\text{população}} \times 100 \text{ mil habitantes}$$

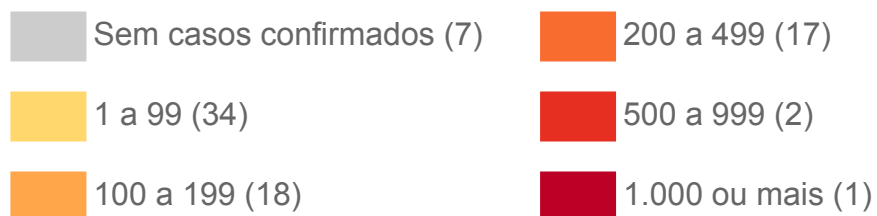
$$\text{Letalidade \%} = \frac{\text{óbitos}}{\text{casos confirmados}}$$

► Distribuição Espacial por Incidência (14 Dias)

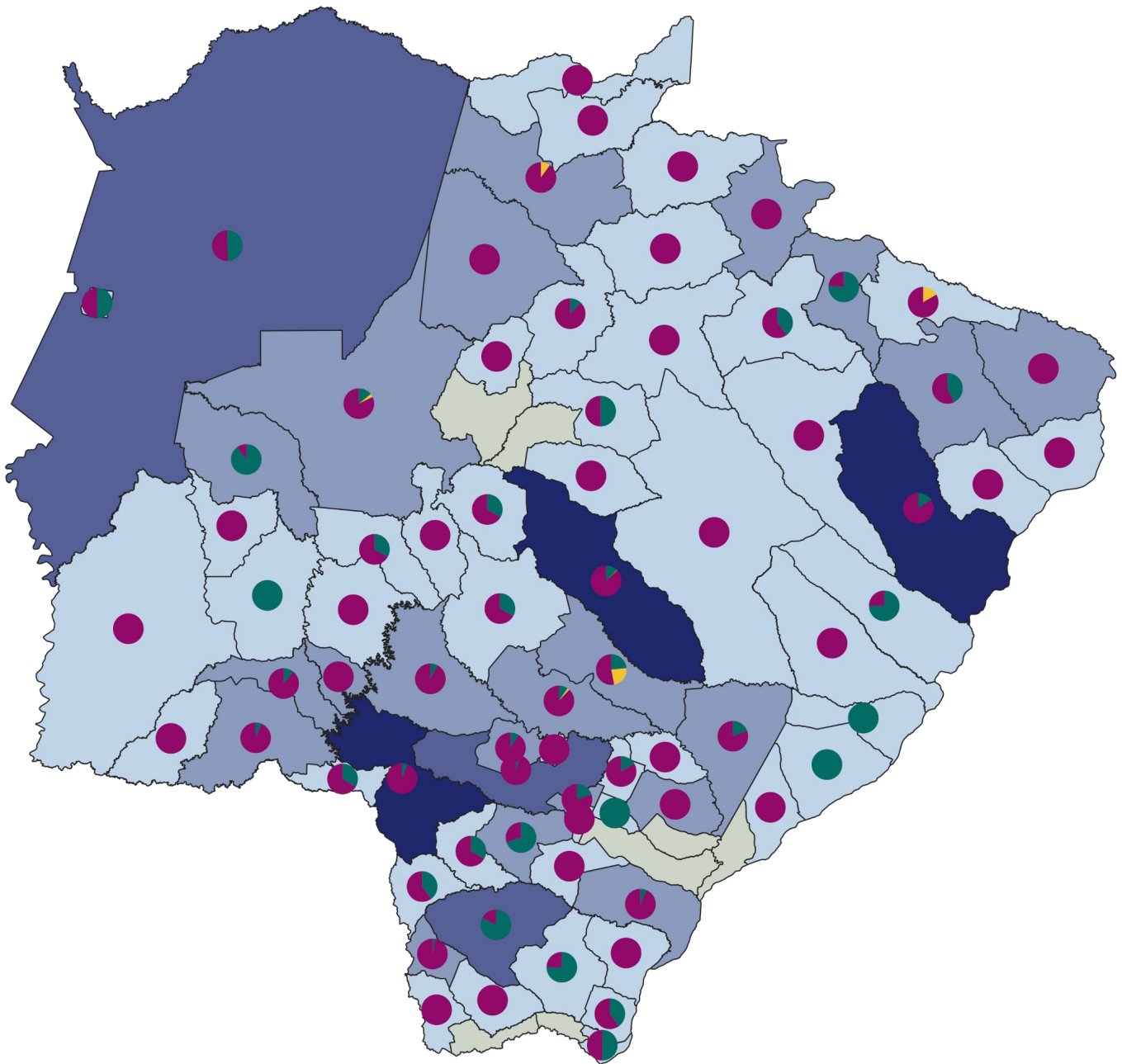


Fonte: SES / MS, IBGE (Censo 2022)
*Dados sujeitos a alterações pelos municípios.

Casos por 100 mil habitantes




Mapeamento Genômico de Mato Grosso do Sul

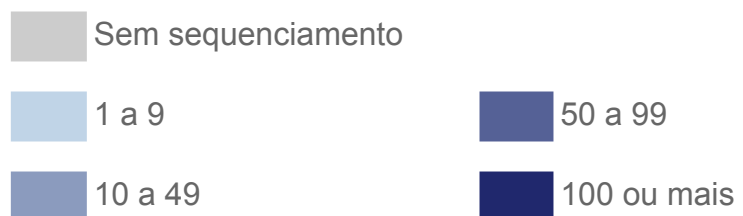


Fonte: LACEN / SES / MS
*Dados atualizados até 19/02/2024

Variante

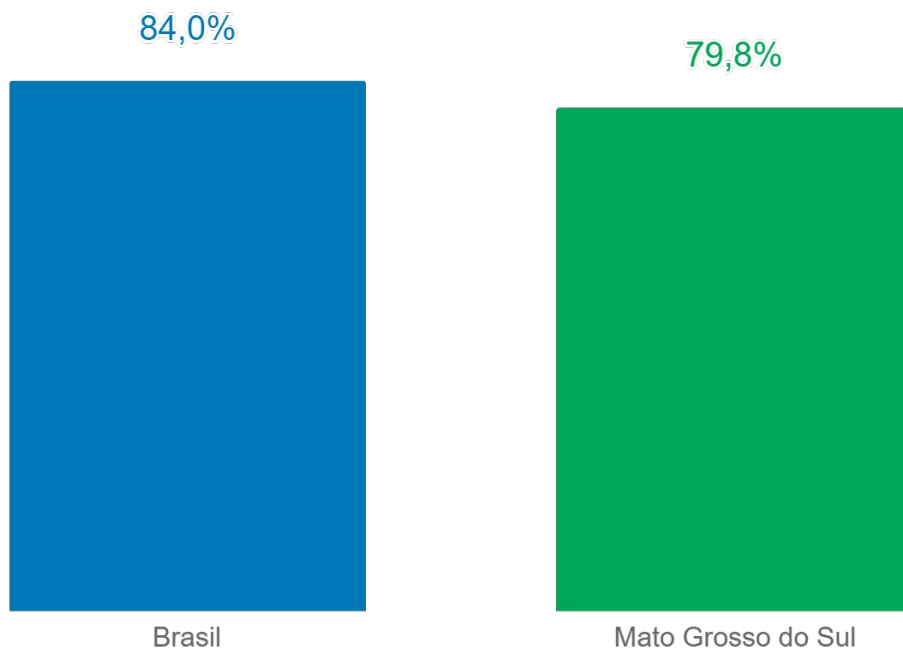


Sequenciamentos por município

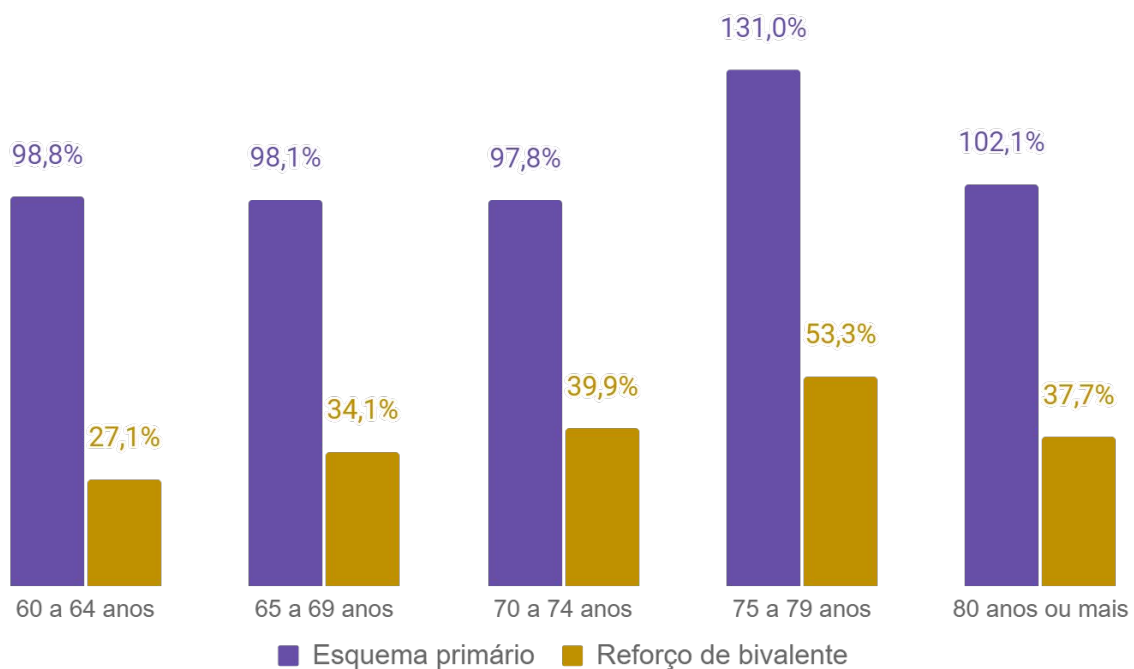


Imunização

Cobertura vacinal monovalente



Cobertura vacinal em Mato Grosso do Sul por faixa etária



Fonte: SES / MS
*Dados atualizados em 11/03/2024

Plantão CIEVS Estadual

DISQUE-NOTIFICA

0800-647-1650 (expediente)

(67) 3318-1823 (expediente)

(67) 98477-3435 (ligações, SMS, WhatsApp - 24 horas)

E-NOTIFICA

cievs@saude.ms.gov.br (expediente)

cievs.ms@hotmail.com (24 horas)

ENDEREÇO

Avenida do Poeta Manoel de Barros, Bloco VII
CEP: 79.031-902 - Campo Grande / MS

Visite o painel interativo COVID-19 de Mato Grosso do Sul

<http://mais.saude.ms.gov.br/>

Governador do Estado de Mato Grosso do Sul	Eduardo Correa Riedel
Secretário de Estado de Saúde	Maurício Simões Corrêa
Secretária de Estado de Saúde Adjunta	Crhistine Cavalheiro Maymone Gonçalves
Superintendente de Vigilância em Saúde	Larissa Domingues Castilho de Arruda
Coordenadora de Emergências em Saúde Pública	Karine Ferreira Barbosa
Coordenadora Estadual Imunização	Ana Paula Rezende de Oliveira Goldfinger
Gerente de Influenza e Doenças Respiratórias	Lívia de Mello Almeida Maziero
Elaboração	Daniel Henrique Tsuha Frederico Jorge Pontes de Moraes Grazielli Rocha Romera Lívia de Mello Maziero Naira Rocha Chaves Thiago Pereira Sampaio Valdir Castanho Escandolhero Viviane Campos Ametlla