

Boletim Epidemiológico

COVID-19

2024
Semana
Epidemiológica **11**

Gerência de Influenza e Doenças Respiratórias

► Panorama :: Mundo e Brasil



Confirmados

774.834.251

38.646.183

Óbitos

7.037.007

710.704

► Panorama :: Mato Grosso do Sul



Confirmados

631.304

6.941

Óbitos

11.230

48

► Panorama :: Mato Grosso do Sul

2020	
Casos confirmados	133.761
Incidência (por 100 mil habitantes)	4.761,2
Óbitos	2.397
Letalidade	1,8%
Mortalidade (por 100 mil habitantes)	85,3

2021	
Casos confirmados	246.644
Incidência (por 100 mil habitantes)	8.687,1
Óbitos	7.358
Letalidade	3,0%
Mortalidade (por 100 mil habitantes)	259,2

2022	
Casos confirmados	212.804
Incidência (por 100 mil habitantes)	7.719,5
Óbitos	1.206
Letalidade	0,6%
Mortalidade (por 100 mil habitantes)	43,7

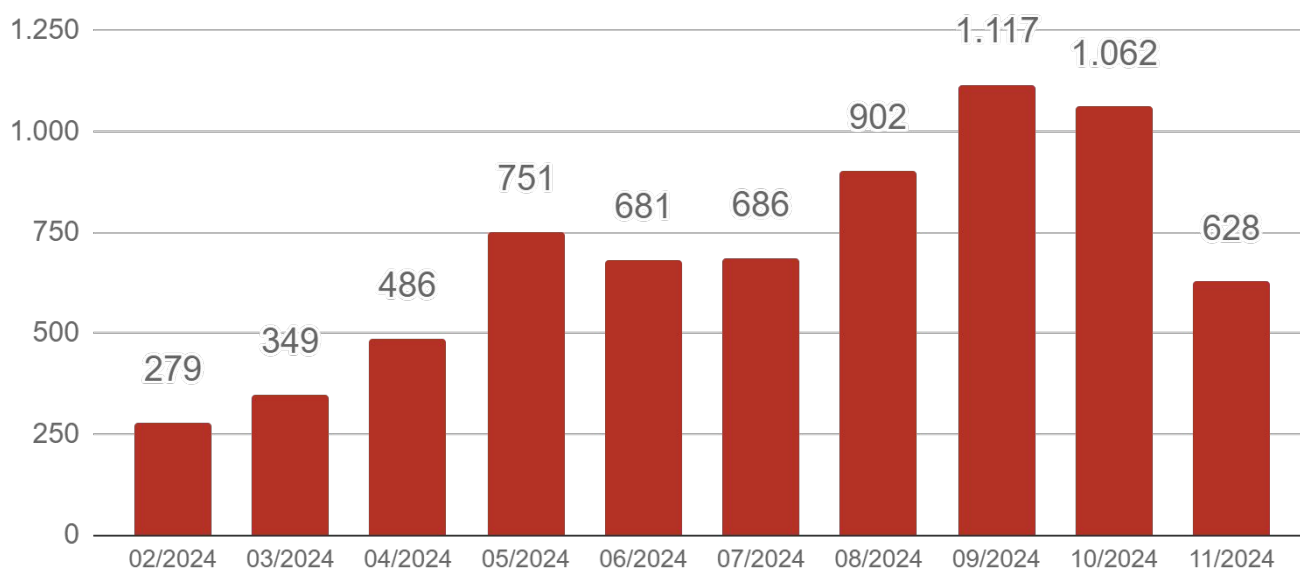
2023	
Casos confirmados	29.277
Incidência (por 100 mil habitantes)	1.062,0
Óbitos	220
Letalidade	0,8%
Mortalidade (por 100 mil habitantes)	8,0

Fonte: SES / MS

*Dados sujeitos a alterações pelos municípios.

► Evolução dos Casos Confirmados e Óbitos

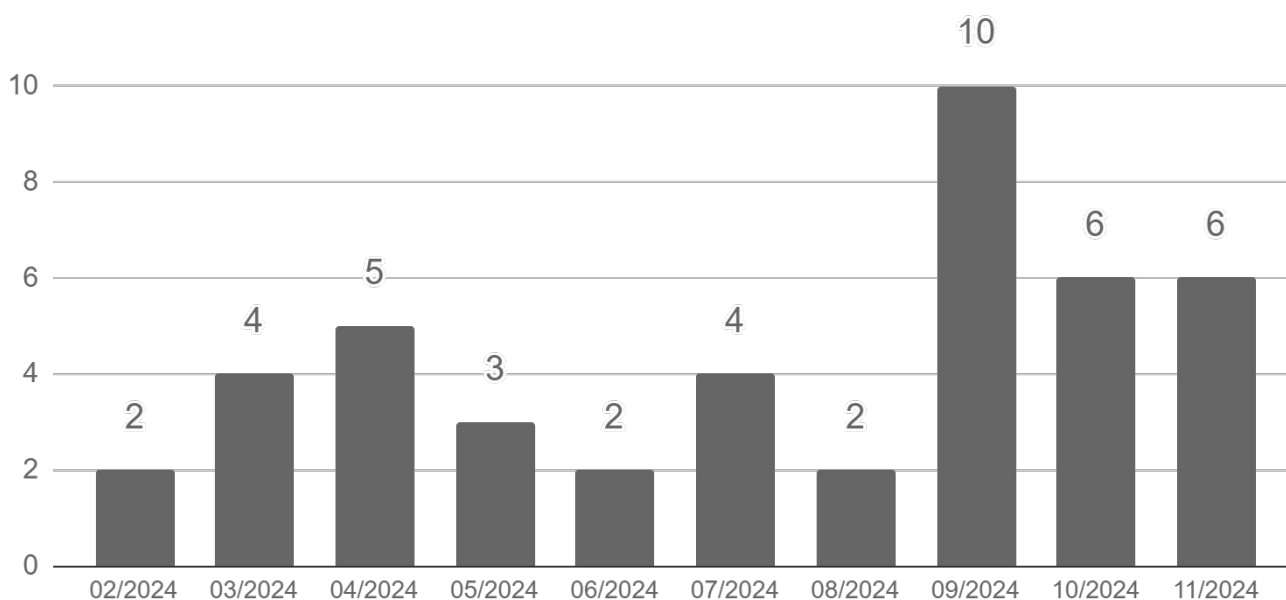
► Casos confirmados por semana epidemiológica de notificação



Fonte: SES / MS

*Dados por semana epidemiológica ([link](#)), sujeitos a alterações pelos municípios.

► Óbitos por semana epidemiológica de ocorrência



Fonte: SES / MS

*Dados por semana epidemiológica ([link](#)), sujeitos a alterações pelos municípios.

► Casos Confirmados Novos

Município	SE 10/2024	SE 11/2024	Casos novos
Dourados	57.374	57.456	+82
Naviraí	15.062	15.140	+78
Campo Grande	220.309	220.375	+66
Três Lagoas	33.890	33.927	+37
Amambai	6.827	6.863	+36
Bonito	6.036	6.070	+34
Paranaíba	9.018	9.051	+33
Santa Rita do Pardo	2.123	2.155	+32
Nova Andradina	8.766	8.797	+31
Maracaju	12.947	12.977	+30
Coxim	8.424	8.453	+29
Ponta Porã	16.592	16.618	+26
Jardim	5.213	5.238	+25
Chapadão do Sul	9.471	9.495	+24
Miranda	4.658	4.681	+23
Mundo Novo	5.208	5.231	+23
Camapuã	2.215	2.235	+20
Laguna Carapã	1.409	1.429	+20
Costa Rica	7.755	7.773	+18
Rio Brillhante	7.743	7.759	+16
Rio Verde de Mato Grosso	4.017	4.033	+16
Aparecida do Taboado	7.316	7.331	+15
Caracol	1.044	1.059	+15
Iguatemi	1.574	1.589	+15
Itaporã	4.084	4.099	+15
Ivinhema	8.772	8.787	+15
Terenos	3.392	3.407	+15
Anastácio	3.775	3.789	+14
Dois Irmãos do Buriti	2.013	2.027	+14
Novo Horizonte do Sul	850	863	+13
Tacuru	1.627	1.640	+13
Batayporã	2.008	2.020	+12

► Casos Confirmados Novos (cont.)

Município	SE 10/2024	SE 11/2024	Casos novos
Itaquirai	3.610	3.622	+12
Alcinópolis	1.055	1.066	+11
Bodoquena	1.040	1.049	+9
Guia Lopes da Laguna	1.900	1.908	+8
Ladário	4.449	4.457	+8
Taquarussu	628	636	+8
Água Clara	5.780	5.787	+7
Rio Negro	1.245	1.252	+7
Sonora	3.275	3.282	+7
Bela Vista	3.212	3.218	+6
Nioaque	2.184	2.190	+6
Nova Alvorada do Sul	4.474	4.480	+6
Deodópolis	4.032	4.037	+5
São Gabriel do Oeste	6.241	6.246	+5
Sidrolândia	9.862	9.867	+5
Cassilândia	5.983	5.987	+4
Vicentina	2.043	2.047	+4
Anaurilândia	1.544	1.547	+3
Eldorado	2.075	2.078	+3
Fátima do Sul	5.301	5.304	+3
Jaraguari	685	688	+3
Pedro Gomes	1.462	1.465	+3
Sete Quedas	1.823	1.826	+3
Bataguassu	4.633	4.635	+2
Corguinho	582	584	+2
Porto Murtinho	2.353	2.355	+2
Selvíria	1.061	1.063	+2
Aquidauana	8.641	8.642	+1
Aral Moreira	594	595	+1
Figueirão	573	574	+1
Corumbá	22.945	22.944	-1
Mato Grosso do Sul	630.303	631.304	+1.001

▶ Casos Confirmados Novos (cont.)

Nota: O total de casos novos é a somatória de todos os novos casos inseridos nos sistemas de informação oficiais, ou seja, há a contabilização de casos retroativos inseridos pelas SMS.

▶ Últimos Óbitos por COVID-19

	Município de Residência	Sexo	Idade	Data de Notificação	Data do Óbito	Comorbidades
11.224	Mundo Novo	F	62	11/03/2024	11/03/2024	Imunodeficiência/Imunossupressão
11.225	Campo Grande	F	71	06/03/2024	13/03/2024	Doença cardiovascular crônica, Doença renal crônica
11.226	Dourados	F	72	03/02/2024	06/03/2024	Diabetes, Doença renal crônica, Doença respiratória crônica
11.227	Coxim	F	64	22/02/2024	13/03/2024	Doença cardiovascular crônica
11.228	Paranaíba	M	79	07/03/2024	12/03/2024	Doença cardiovascular crônica
11.229	Três Lagoas	F	75	26/02/2024	09/03/2024	Diabetes, Hipertensão
11.230	Amambai	M	40	06/03/2024	07/03/2024	Doença respiratória crônica

Nota: Dados sujeitos a atualização semanal com alimentação retroativa e contabilizados se ocorridos nas últimas 10 semanas epidemiológicas no gráfico da página 3.

► COVID-19 na Macrorregião de Campo Grande

Município	Casos confirmados	Incidência	Óbitos	Mortalidade	Letalidade
Alcinópolis	1.066	19.421	15	273,3	1,4%
Anastácio	3.789	14.955	97	382,9	2,6%
Aquidauana	8.642	17.935	183	379,8	2,1%
Bandeirantes	834	11.454	12	164,8	1,4%
Bela Vista	3.218	12.954	47	189,2	1,5%
Bodoquena	1.049	13.445	25	320,4	2,4%
Bonito	6.070	27.097	83	370,5	1,4%
Camapuã	2.235	16.344	39	285,2	1,7%
Campo Grande	220.375	24.058	4.751	518,7	2,2%
Caracol	1.059	16.952	15	240,1	1,4%
Chapadão do Sul	9.495	35.832	83	313,2	0,9%
Corguinho	584	9.484	13	211,1	2,2%
Costa Rica	7.773	36.228	87	405,5	1,1%
Coxim	8.453	25.197	135	402,4	1,6%
Dois Irmãos do Buriti	2.027	17.554	34	294,4	1,7%
Figueirão	574	18.721	7	228,3	1,2%
Guia Lopes da Laguna	1.908	19.561	41	420,3	2,1%
Jaraguari	688	9.371	11	149,8	1,6%
Jardim	5.238	19.860	94	356,4	1,8%
Maracaju	12.977	26.514	126	257,4	1,0%
Miranda	4.681	16.469	108	380,0	2,3%
Nioaque	2.190	15.876	29	210,2	1,3%
Nova Alvorada do Sul	4.480	19.506	50	217,7	1,1%
Paraíso das Águas	1.374	23.891	17	295,6	1,2%
Pedro Gomes	1.465	19.358	22	290,7	1,5%
Porto Murtinho	2.355	13.488	41	234,8	1,7%
Ribas do Rio Pardo	5.701	22.525	73	288,4	1,3%
Rio Negro	1.252	26.314	12	252,2	1,0%
Rio Verde de Mato Grosso	4.033	20.140	87	434,5	2,2%
Rochedo	873	17.051	13	253,9	1,5%
São Gabriel do Oeste	6.246	22.581	100	361,5	1,6%
Sidrolândia	9.867	16.231	178	292,8	1,8%
Sonora	3.282	16.281	44	218,3	1,3%
Terenos	3.407	14.995	86	378,5	2,5%

Fonte: SES / MS

*Dados sujeitos a alterações pelos municípios.

► COVID-19 na Macrorregião de Dourados

Município	Casos confirmados	Incidência	Óbitos	Mortalidade	Letalidade
Amambai	6.863	17.052	104	258,4	1,5%
Anaurilândia	1.547	16.970	19	208,4	1,2%
Angélica	2.467	22.263	27	243,7	1,1%
Antônio João	1.486	16.362	21	231,2	1,4%
Aral Moreira	595	4.756	23	183,8	3,9%
Batayporã	2.020	17.769	36	316,7	1,8%
Caarapó	7.198	23.216	68	219,3	0,9%
Coronel Sapucaia	1.869	12.098	47	304,2	2,5%
Deodópolis	4.037	30.951	48	368,0	1,2%
Douradina	1.495	24.813	15	249,0	1,0%
Dourados	57.456	25.201	778	341,2	1,4%
Eldorado	2.078	16.695	56	449,9	2,7%
Fátima do Sul	5.304	27.694	81	422,9	1,5%
Glória de Dourados	2.386	24.019	31	312,1	1,3%
Iguatemi	1.589	9.765	19	116,8	1,2%
Itaporã	4.099	16.088	56	219,8	1,4%
Itaquiraí	3.622	16.765	55	254,6	1,5%
Ivinhema	8.787	37.750	85	365,2	1,0%
Japorã	231	2.465	12	128,0	5,2%
Jateí	559	13.923	8	199,3	1,4%
Juti	1.111	16.193	14	204,1	1,3%
Laguna Carapã	1.429	19.064	14	186,8	1,0%
Mundo Novo	5.231	28.157	50	269,1	1,0%
Naviraí	15.140	26.804	282	499,3	1,9%
Nova Andradina	8.797	15.693	126	224,8	1,4%
Novo Horizonte do Sul	863	24.269	14	393,7	1,6%
Paranhos	1.248	8.562	25	171,5	2,0%
Ponta Porã	16.618	17.434	411	431,2	2,5%
Rio Brillhante	7.759	19.975	96	247,1	1,2%
Sete Quedas	1.826	16.984	26	241,8	1,4%
Tacuru	1.640	13.904	19	161,1	1,2%
Taquarussu	636	17.726	8	223,0	1,3%
Vicentina	2.047	33.475	35	572,4	1,7%

Fonte: SES / MS

*Dados sujeitos a alterações pelos municípios.

► COVID-19 na Macrorregião de Três Lagoas

Município	Casos confirmados	Incidência	Óbitos	Mortalidade	Letalidade
Água Clara	5.787	36.112	73	455,5	1,3%
Aparecida do Taboado	7.331	27.784	77	291,8	1,1%
Bataguassu	4.635	19.623	60	254,0	1,3%
Brasilândia	2.570	21.715	28	236,6	1,1%
Cassilândia	5.987	27.136	114	516,7	1,9%
Inocência	2.104	27.809	13	171,8	0,6%
Paranaíba	9.051	21.346	188	443,4	2,1%
Santa Rita do Pardo	2.155	27.114	15	188,7	0,7%
Selvíria	1.063	16.217	21	320,4	2,0%
Três Lagoas	33.927	27.112	570	455,5	1,7%

Fonte: SES / MS

*Dados sujeitos a alterações pelos municípios.

► COVID-19 na Macrorregião de Corumbá

Município	Casos confirmados	Incidência	Óbitos	Mortalidade	Letalidade
Corumbá	22.944	20.364	530	470,4	2,3%
Ladário	4.457	18.540	74	307,8	1,7%

Fonte: SES / MS

*Dados sujeitos a alterações pelos municípios.

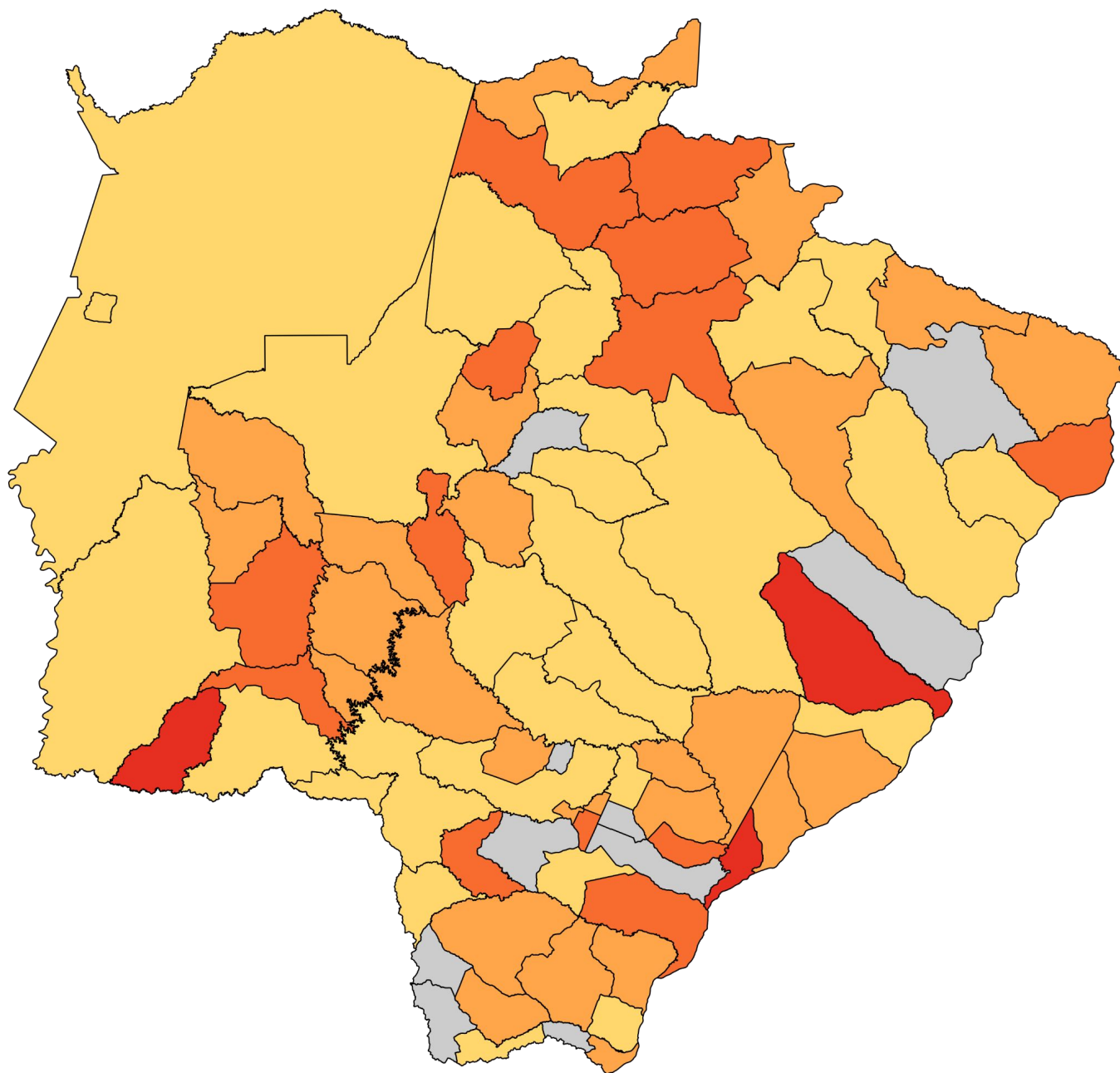
► Metodologia de cálculo

$$\text{Taxa de incidência} = \frac{\text{casos confirmados}}{\text{população}} \times 100 \text{ mil habitantes}$$

$$\text{Taxa de mortalidade} = \frac{\text{óbitos}}{\text{população}} \times 100 \text{ mil habitantes}$$

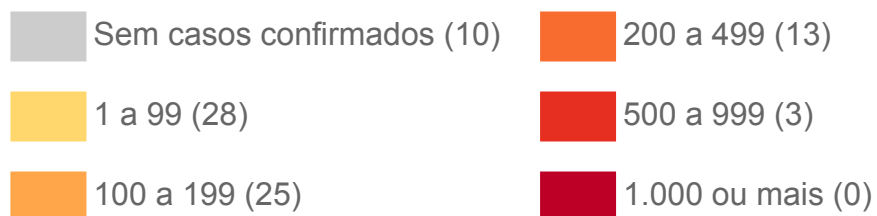
$$\text{Letalidade \%} = \frac{\text{óbitos}}{\text{casos confirmados}}$$

► Distribuição Espacial por Incidência (14 Dias)

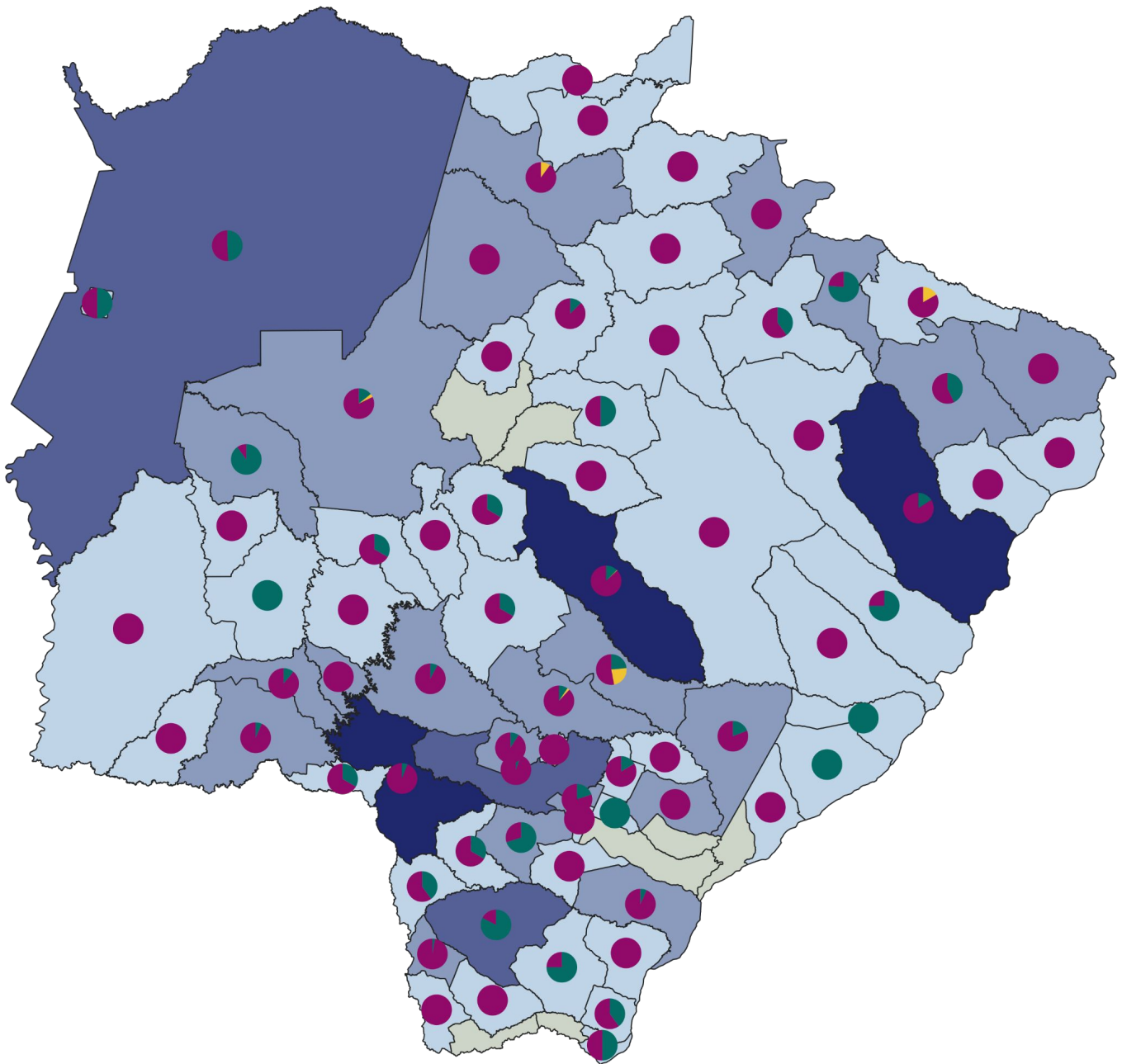


Fonte: SES / MS, IBGE (Censo 2022)
*Dados sujeitos a alterações pelos municípios.

Casos por 100 mil habitantes



Mapeamento Genômico de Mato Grosso do Sul

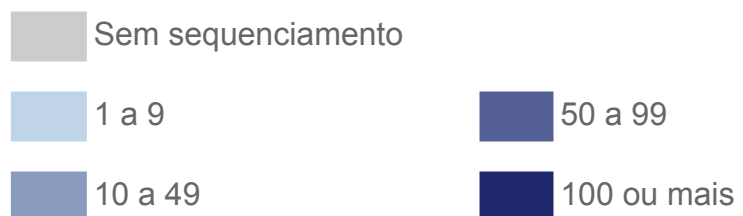


Fonte: LACEN / SES / MS
*Dados atualizados até 19/02/2024

Variante

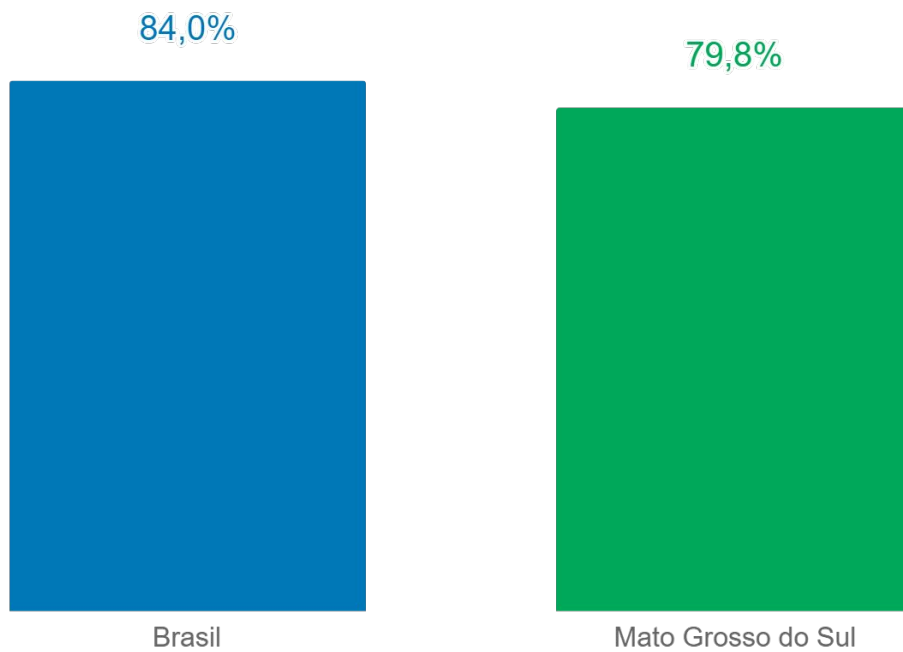


Sequenciamentos por município

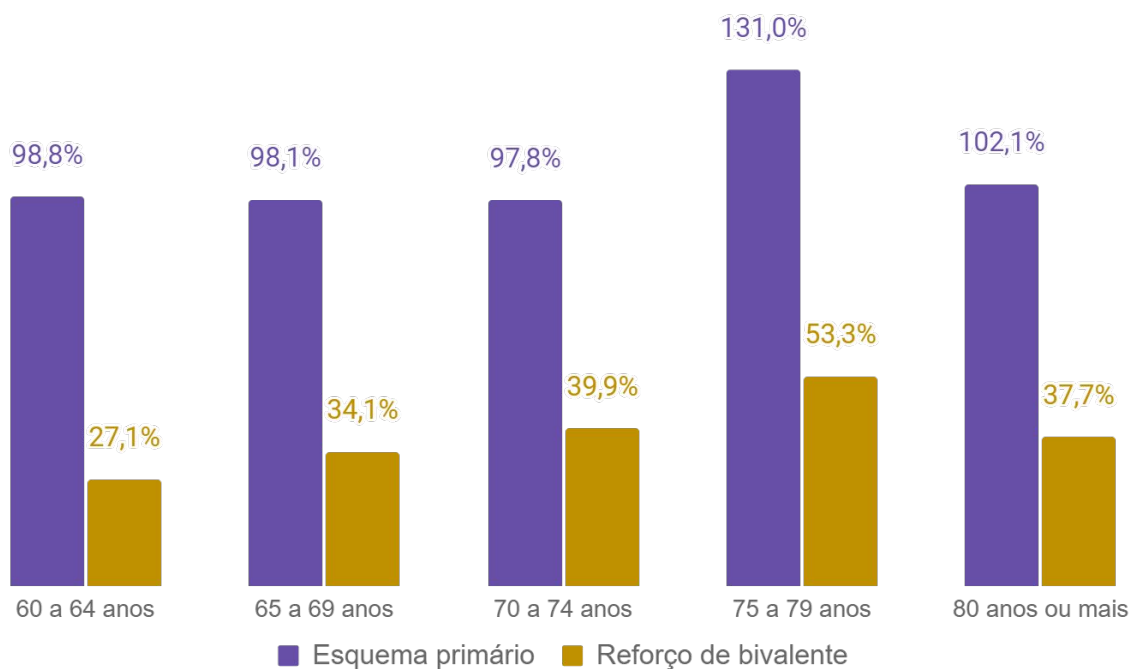


Imunização

Cobertura vacinal monovalente



Cobertura vacinal em Mato Grosso do Sul por faixa etária



Fonte: SES / MS
*Dados atualizados em 11/03/2024

Plantão CIEVS Estadual

DISQUE-NOTIFICA

0800-647-1650 (expediente)

(67) 3318-1823 (expediente)

(67) 98477-3435 (ligações, SMS, WhatsApp - 24 horas)

E-NOTIFICA

cievs@saude.ms.gov.br (expediente)

cievs.ms@hotmail.com (24 horas)

ENDEREÇO

Avenida do Poeta Manoel de Barros, Bloco VII
CEP: 79.031-902 - Campo Grande / MS

Visite o painel interativo COVID-19 de Mato Grosso do Sul

<http://mais.saude.ms.gov.br/>

Governador do Estado de Mato Grosso do Sul	Eduardo Correa Riedel
Secretário de Estado de Saúde	Maurício Simões Corrêa
Secretária de Estado de Saúde Adjunta	Crhistine Cavalheiro Maymone Gonçalves
Superintendente de Vigilância em Saúde	Larissa Domingues Castilho de Arruda
Coordenadora de Emergências em Saúde Pública	Karine Ferreira Barbosa
Coordenadora Estadual Imunização	Ana Paula Rezende de Oliveira Goldfinger
Gerente de Influenza e Doenças Respiratórias	Lívia de Mello Almeida Maziero
Elaboração	Daniel Henrique Tsuha Frederico Jorge Pontes de Moraes Grazielli Rocha Romera Lívia de Mello Maziero Naira Rocha Chaves Thiago Pereira Sampaio Valdir Castanho Escandolhero Viviane Campos Ametlla