

Boletim Epidemiológico

COVID-19

2024

Semana
Epidemiológica

12

Gerência de Influenza e Doenças Respiratórias

► Panorama :: Mundo e Brasil



Confirmados

774.889.074

38.694.221

Óbitos

7.038.623

710.966

► Panorama :: Mato Grosso do Sul



Confirmados

631.961

7.704

Óbitos

11.236

54

► Panorama :: Mato Grosso do Sul

2020	
Casos confirmados	133.761
Incidência (por 100 mil habitantes)	4.761,2
Óbitos	2.397
Letalidade	1,8%
Mortalidade (por 100 mil habitantes)	85,3

2021	
Casos confirmados	246.644
Incidência (por 100 mil habitantes)	8.687,1
Óbitos	7.358
Letalidade	3,0%
Mortalidade (por 100 mil habitantes)	259,2

2022	
Casos confirmados	212.804
Incidência (por 100 mil habitantes)	7.719,5
Óbitos	1.206
Letalidade	0,6%
Mortalidade (por 100 mil habitantes)	43,7

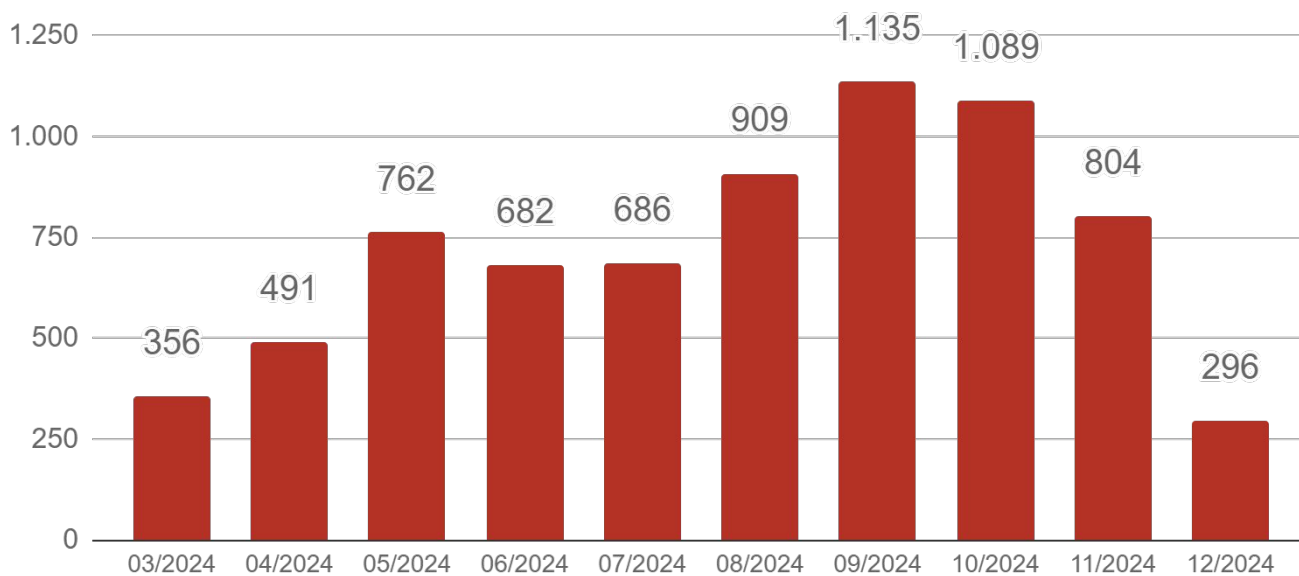
2023	
Casos confirmados	29.277
Incidência (por 100 mil habitantes)	1.062,0
Óbitos	220
Letalidade	0,8%
Mortalidade (por 100 mil habitantes)	8,0

Fonte: SES / MS

*Dados sujeitos a alterações pelos municípios.

▶ Evolução dos Casos Confirmados e Óbitos

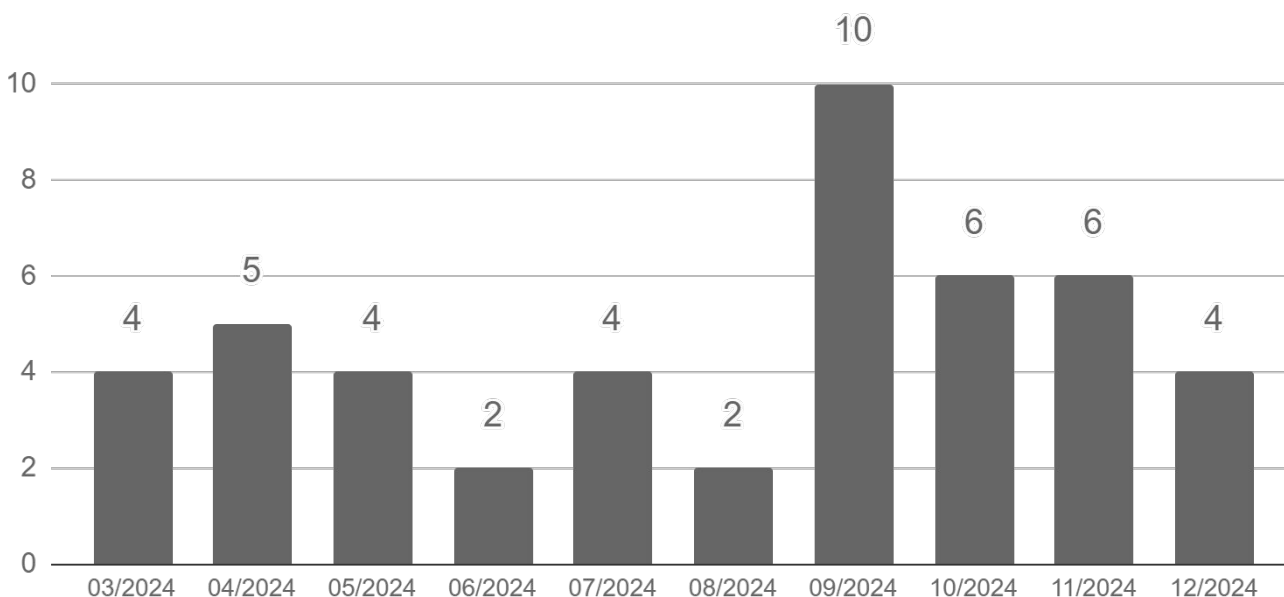
▶ Casos confirmados por semana epidemiológica de notificação



Fonte: SES / MS

*Dados por semana epidemiológica ([link](#)), sujeitos a alterações pelos municípios.

▶ Óbitos por semana epidemiológica de ocorrência



Fonte: SES / MS

*Dados por semana epidemiológica ([link](#)), sujeitos a alterações pelos municípios.

► Casos Confirmados Novos

Município	SE 11/2024	SE 12/2024	Casos novos
Aral Moreira	595	660	+65
Naviraí	15.140	15.199	+59
Dourados	57.456	57.498	+42
Bela Vista	3.218	3.258	+40
Três Lagoas	33.927	33.953	+26
Água Clara	5.787	5.812	+25
Campo Grande	220.375	220.397	+22
Jardim	5.238	5.259	+21
Aparecida do Taboado	7.331	7.351	+20
Anastácio	3.789	3.808	+19
Paranaíba	9.051	9.067	+16
Amambai	6.863	6.877	+14
Camapuã	2.235	2.249	+14
Santa Rita do Pardo	2.155	2.168	+13
Sete Quedas	1.826	1.839	+13
Angélica	2.467	2.479	+12
Chapadão do Sul	9.495	9.507	+12
Maracaju	12.977	12.989	+12
Bonito	6.070	6.081	+11
Miranda	4.681	4.691	+10
Corumbá	22.944	22.953	+9
Itaquiraí	3.622	3.631	+9
Vicentina	2.047	2.056	+9
Batayporã	2.020	2.028	+8
Laguna Carapã	1.429	1.437	+8
Pedro Gomes	1.465	1.473	+8
Ivinhema	8.787	8.794	+7
Novo Horizonte do Sul	863	870	+7
Paraíso das Águas	1.374	1.381	+7
Rio Verde de Mato Grosso	4.033	4.040	+7
São Gabriel do Oeste	6.246	6.253	+7
Antônio João	1.486	1.492	+6

► Casos Confirmados Novos (cont.)

Município	SE 11/2024	SE 12/2024	Casos novos
Fátima do Sul	5.304	5.310	+6
Guia Lopes da Laguna	1.908	1.914	+6
Itaporã	4.099	4.105	+6
Juti	1.111	1.117	+6
Nova Andradina	8.797	8.803	+6
Sonora	3.282	3.288	+6
Mundo Novo	5.231	5.236	+5
Sidrolândia	9.867	9.872	+5
Nova Alvorada do Sul	4.480	4.484	+4
Tacuru	1.640	1.644	+4
Alcinópolis	1.066	1.069	+3
Aquidauana	8.642	8.645	+3
Bodoquena	1.049	1.052	+3
Caracol	1.059	1.062	+3
Costa Rica	7.773	7.776	+3
Coxim	8.453	8.456	+3
Dois Irmãos do Buriti	2.027	2.030	+3
Glória de Dourados	2.386	2.389	+3
Rio Negro	1.252	1.255	+3
Terenos	3.407	3.410	+3
Ladário	4.457	4.459	+2
Ponta Porã	16.618	16.620	+2
Ribas do Rio Pardo	5.701	5.703	+2
Bataguassu	4.635	4.636	+1
Caarapó	7.198	7.199	+1
Cassilândia	5.987	5.988	+1
Coronel Sapucaia	1.869	1.870	+1
Deodápolis	4.037	4.038	+1
Iguatemi	1.589	1.590	+1
Paranhos	1.248	1.249	+1
Rio Brillhante	7.759	7.760	+1
Rochedo	873	874	+1

► Casos Confirmados Novos (cont.)

Município	SE 11/2024	SE 12/2024	Casos novos
Taquarussu	636	637	+1
Eldorado	2.078	2.077	-1
Mato Grosso do Sul	631.304	631.961	+657

Nota: O total de casos novos é a somatória de todos os novos casos inseridos nos sistemas de informação oficiais, ou seja, há a contabilização de casos retroativos inseridos pelas SMS.

▶ Últimos Óbitos por COVID-19

	Município de Residência	Sexo	Idade	Data de Notificação	Data do Óbito	Comorbidades
11.231	Ribas do Rio Pardo	M	70	10/03/2024	22/03/2024	Nada relatado
11.232	Vicentina	M	81	23/01/2024	31/01/2024	Doença cardiovascular crônica, Doença respiratória crônica
11.233	Taquarussu	M	68	12/03/2024	22/03/2024	Imunodeficiência/Imunossupressão
11.234	Campo Grande	F	58	12/03/2024	18/03/2024	Doença respiratória crônica, Hipertensão
11.235	Mundo Novo	M	87	16/03/2024	22/03/2024	Doença cardiovascular crônica

Nota: Dados sujeitos a atualização semanal com alimentação retroativa e contabilizados se ocorridos nas últimas 10 semanas epidemiológicas no gráfico da página 3.

► COVID-19 na Macrorregião de Campo Grande

Município	Casos confirmados	Incidência	Óbitos	Mortalidade	Letalidade
Alcinópolis	1.069	19.475	15	273,3	1,4%
Anastácio	3.808	15.030	97	382,9	2,5%
Aquidauana	8.645	17.942	183	379,8	2,1%
Bandeirantes	834	11.454	12	164,8	1,4%
Bela Vista	3.258	13.115	47	189,2	1,4%
Bodoquena	1.052	13.484	25	320,4	2,4%
Bonito	6.081	27.146	83	370,5	1,4%
Camapuã	2.249	16.446	39	285,2	1,7%
Campo Grande	220.397	24.061	4.752	518,8	2,2%
Caracol	1.062	17.000	15	240,1	1,4%
Chapadão do Sul	9.507	35.877	83	313,2	0,9%
Corguinho	584	9.484	13	211,1	2,2%
Costa Rica	7.776	36.242	87	405,5	1,1%
Coxim	8.456	25.206	135	402,4	1,6%
Dois Irmãos do Buriti	2.030	17.580	34	294,4	1,7%
Figueirão	574	18.721	7	228,3	1,2%
Guia Lopes da Laguna	1.914	19.623	41	420,3	2,1%
Jaraguari	688	9.371	11	149,8	1,6%
Jardim	5.259	19.939	94	356,4	1,8%
Maracaju	12.989	26.538	126	257,4	1,0%
Miranda	4.691	16.504	108	380,0	2,3%
Nioaque	2.190	15.876	29	210,2	1,3%
Nova Alvorada do Sul	4.484	19.524	50	217,7	1,1%
Paraíso das Águas	1.381	24.013	17	295,6	1,2%
Pedro Gomes	1.473	19.464	22	290,7	1,5%
Porto Murtinho	2.355	13.488	41	234,8	1,7%
Ribas do Rio Pardo	5.703	22.533	74	292,4	1,3%
Rio Negro	1.255	26.377	12	252,2	1,0%
Rio Verde de Mato Grosso	4.040	20.175	87	434,5	2,2%
Rochedo	874	17.070	13	253,9	1,5%
São Gabriel do Oeste	6.253	22.607	100	361,5	1,6%
Sidrolândia	9.872	16.239	178	292,8	1,8%
Sonora	3.288	16.311	44	218,3	1,3%
Terenos	3.410	15.008	86	378,5	2,5%

Fonte: SES / MS

*Dados sujeitos a alterações pelos municípios.

► COVID-19 na Macrorregião de Dourados

Município	Casos confirmados	Incidência	Óbitos	Mortalidade	Letalidade
Amambai	6.877	17.087	104	258,4	1,5%
Anaurilândia	1.547	16.970	19	208,4	1,2%
Angélica	2.479	22.372	27	243,7	1,1%
Antônio João	1.492	16.428	21	231,2	1,4%
Aral Moreira	660	5.275	23	183,8	3,5%
Batayporã	2.028	17.840	36	316,7	1,8%
Caarapó	7.199	23.219	68	219,3	0,9%
Coronel Sapucaia	1.870	12.104	47	304,2	2,5%
Deodópolis	4.038	30.959	48	368,0	1,2%
Douradina	1.495	24.813	15	249,0	1,0%
Dourados	57.498	25.220	778	341,2	1,4%
Eldorado	2.077	16.687	56	449,9	2,7%
Fátima do Sul	5.310	27.726	81	422,9	1,5%
Glória de Dourados	2.389	24.049	31	312,1	1,3%
Iguatemi	1.590	9.771	19	116,8	1,2%
Itaporã	4.105	16.112	56	219,8	1,4%
Itaquiraí	3.631	16.807	55	254,6	1,5%
Ivinhema	8.794	37.780	85	365,2	1,0%
Japorã	231	2.465	12	128,0	5,2%
Jateí	559	13.923	8	199,3	1,4%
Juti	1.117	16.280	14	204,1	1,3%
Laguna Carapã	1.437	19.170	14	186,8	1,0%
Mundo Novo	5.236	28.184	51	274,5	1,0%
Naviraí	15.199	26.909	282	499,3	1,9%
Nova Andradina	8.803	15.704	126	224,8	1,4%
Novo Horizonte do Sul	870	24.466	14	393,7	1,6%
Paranhos	1.249	8.569	25	171,5	2,0%
Ponta Porã	16.620	17.436	411	431,2	2,5%
Rio Brillhante	7.760	19.977	96	247,1	1,2%
Sete Quedas	1.839	17.105	26	241,8	1,4%
Tacuru	1.644	13.938	19	161,1	1,2%
Taquarussu	637	17.754	9	250,8	1,4%
Vicentina	2.056	33.622	36	588,7	1,8%

Fonte: SES / MS

*Dados sujeitos a alterações pelos municípios.

► COVID-19 na Macrorregião de Três Lagoas

Município	Casos confirmados	Incidência	Óbitos	Mortalidade	Letalidade
Água Clara	5.812	36.268	73	455,5	1,3%
Aparecida do Taboado	7.351	27.859	78	295,6	1,1%
Bataguassu	4.636	19.627	60	254,0	1,3%
Brasilândia	2.570	21.715	28	236,6	1,1%
Cassilândia	5.988	27.140	114	516,7	1,9%
Inocência	2.104	27.809	13	171,8	0,6%
Paranaíba	9.067	21.384	188	443,4	2,1%
Santa Rita do Pardo	2.168	27.277	15	188,7	0,7%
Selvíria	1.063	16.217	21	320,4	2,0%
Três Lagoas	33.953	27.133	570	455,5	1,7%

Fonte: SES / MS

*Dados sujeitos a alterações pelos municípios.

► COVID-19 na Macrorregião de Corumbá

Município	Casos confirmados	Incidência	Óbitos	Mortalidade	Letalidade
Corumbá	22.953	20.372	530	470,4	2,3%
Ladário	4.459	18.548	74	307,8	1,7%

Fonte: SES / MS

*Dados sujeitos a alterações pelos municípios.

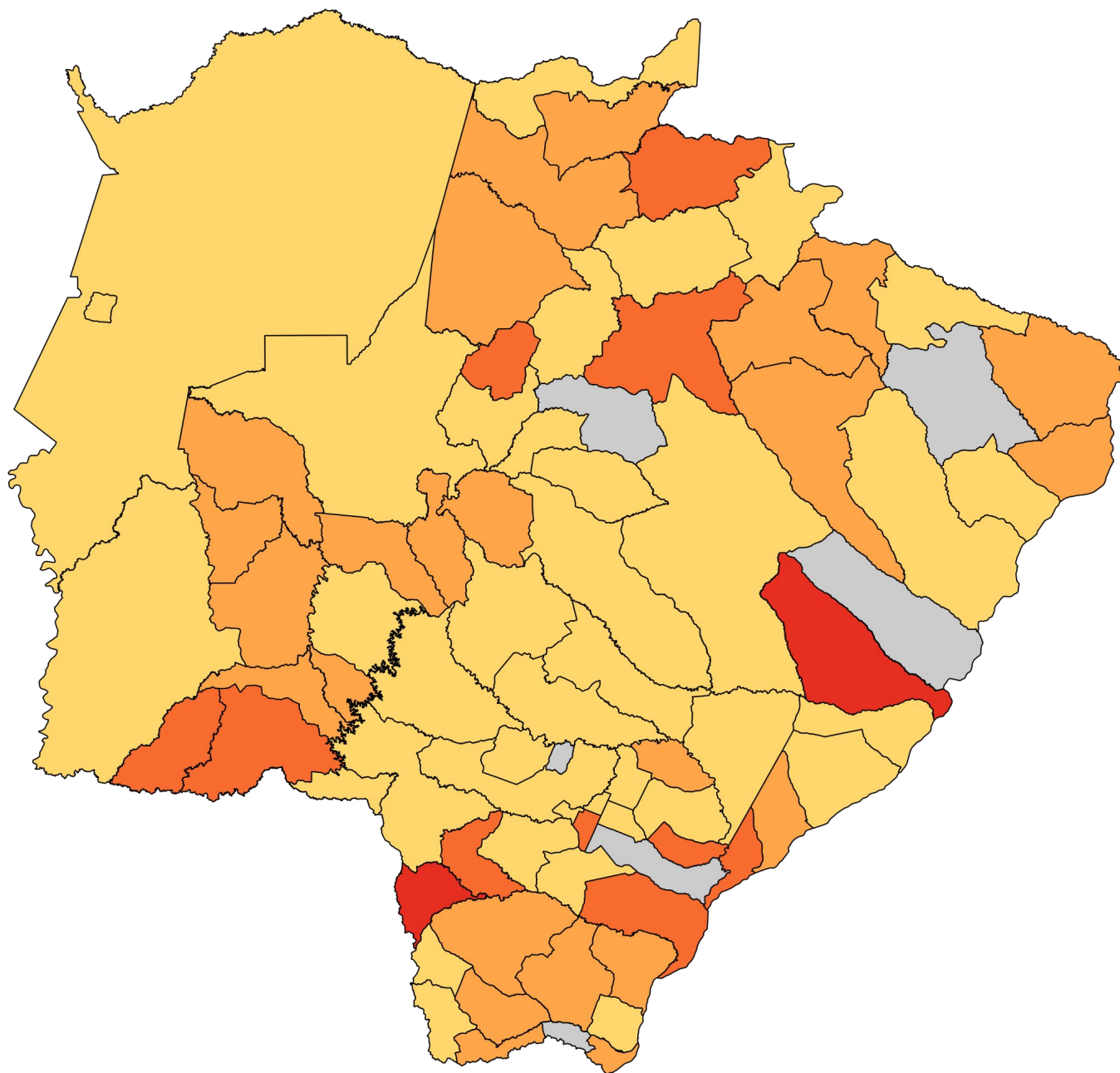
► Metodologia de cálculo

$$\text{Taxa de incidência} = \frac{\text{casos confirmados}}{\text{população}} \times 100 \text{ mil habitantes}$$

$$\text{Taxa de mortalidade} = \frac{\text{óbitos}}{\text{população}} \times 100 \text{ mil habitantes}$$

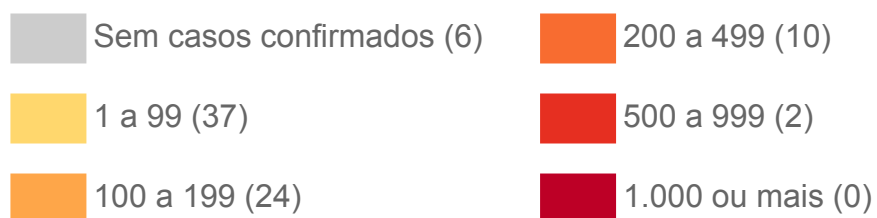
$$\text{Letalidade \%} = \frac{\text{óbitos}}{\text{casos confirmados}}$$

► Distribuição Espacial por Incidência (14 Dias)

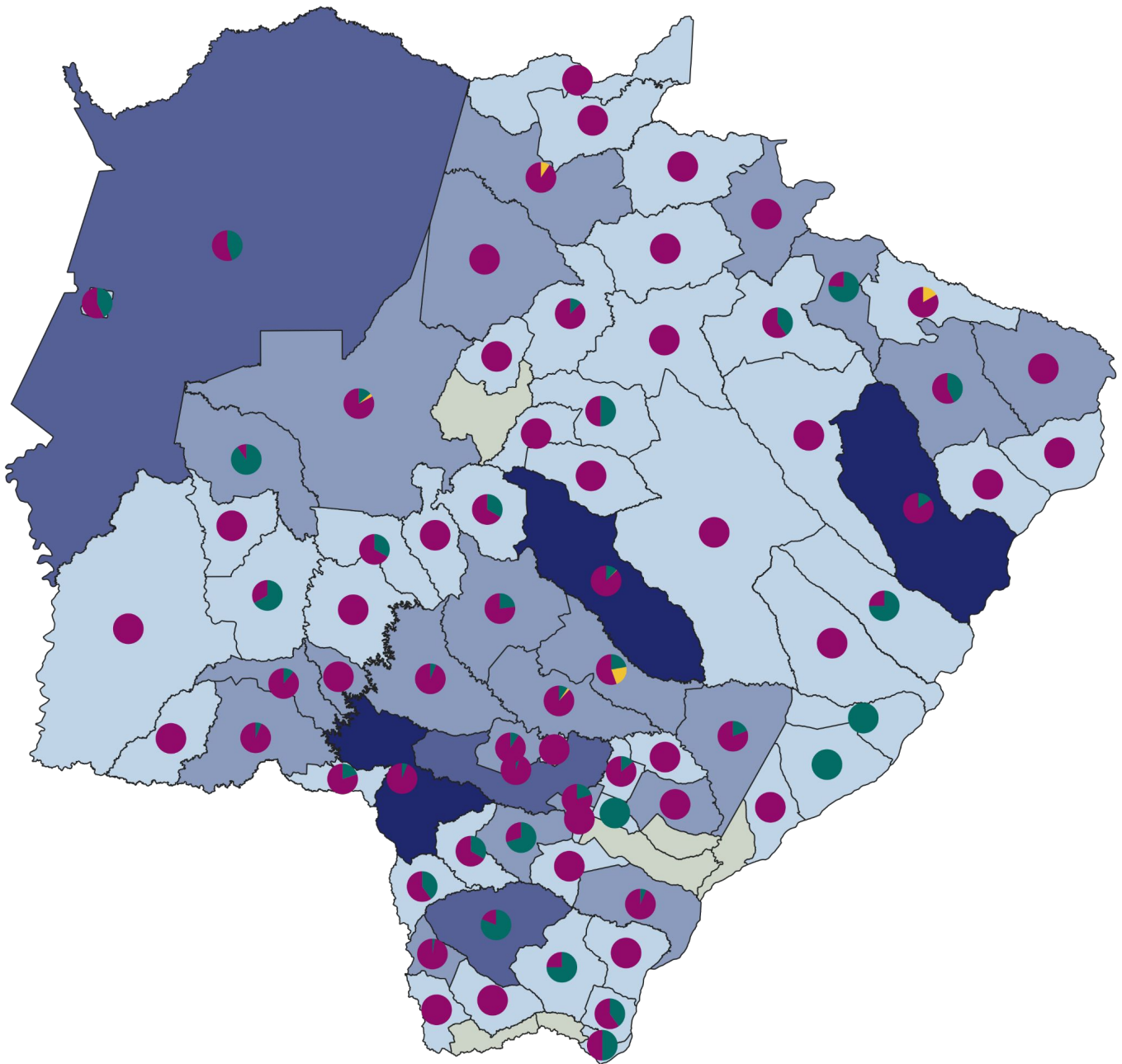


Fonte: SES / MS, IBGE (Censo 2022)
*Dados sujeitos a alterações pelos municípios.

Casos por 100 mil habitantes



Mapeamento Genômico de Mato Grosso do Sul

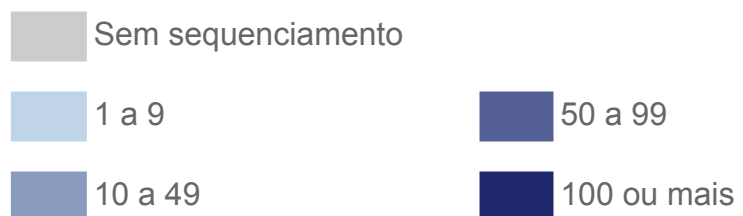


Fonte: LACEN / SES / MS
*Dados atualizados até 26/03/2024

Variante

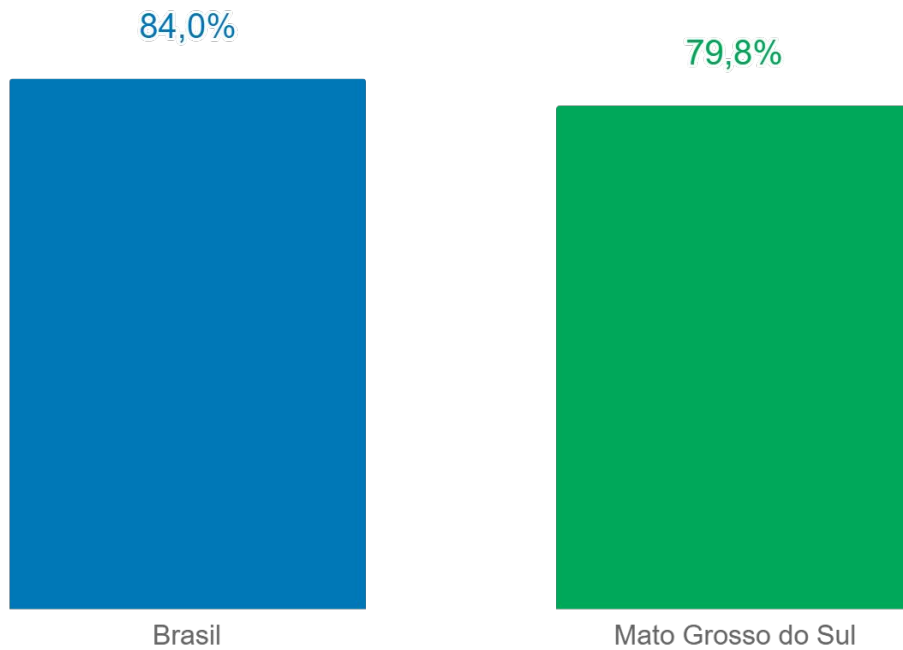


Sequenciamentos por município

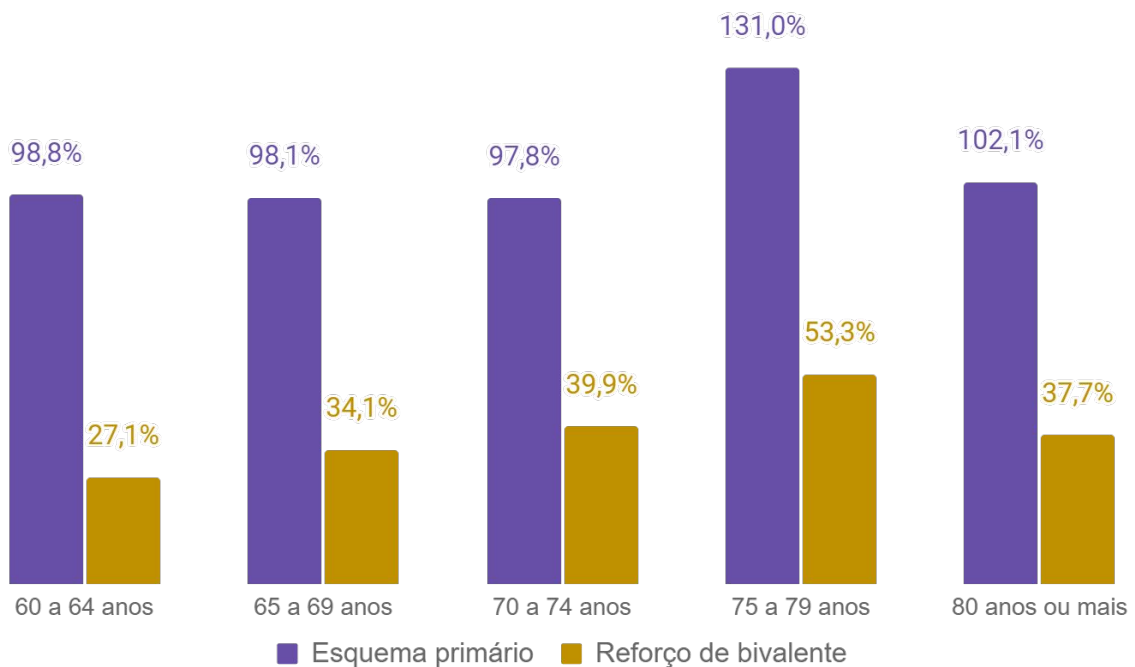


Imunização

Cobertura vacinal monovalente



Cobertura vacinal em Mato Grosso do Sul por faixa etária



Fonte: SES / MS
*Dados atualizados em 11/03/2024

Plantão CIEVS Estadual

DISQUE-NOTIFICA

0800-647-1650 (expediente)

(67) 3318-1823 (expediente)

(67) 98477-3435 (ligações, SMS, WhatsApp - 24 horas)

E-NOTIFICA

cievs@saude.ms.gov.br (expediente)

cievs.ms@hotmail.com (24 horas)

ENDEREÇO

Avenida do Poeta Manoel de Barros, Bloco VII
CEP: 79.031-902 - Campo Grande / MS

Visite o painel interativo COVID-19 de Mato Grosso do Sul

<http://mais.saude.ms.gov.br/>

Governador do Estado de Mato Grosso do Sul	Eduardo Correa Riedel
Secretário de Estado de Saúde	Maurício Simões Corrêa
Secretária de Estado de Saúde Adjunta	Crhistine Cavalheiro Maymone Gonçalves
Superintendente de Vigilância em Saúde	Larissa Domingues Castilho de Arruda
Coordenadora de Emergências em Saúde Pública	Karine Ferreira Barbosa
Coordenadora Estadual Imunização	Ana Paula Rezende de Oliveira Goldfinger
Gerente de Influenza e Doenças Respiratórias	Lívia de Mello Almeida Maziero
Elaboração	Daniel Henrique Tsuha Frederico Jorge Pontes de Moraes Grazielli Rocha Romera Lívia de Mello Maziero Naira Rocha Chaves Thiago Pereira Sampaio Valdir Castanho Escandolhero Viviane Campos Ametlla