

# Boletim Epidemiológico

# COVID-19

2024

Semana  
Epidemiológica

15

Gerência de Influenza e Doenças Respiratórias

## ► Panorama :: Mundo e Brasil



Confirmados

775.251.779

38.757.972

Óbitos

7.043.660

711.502

## ► Panorama :: Mato Grosso do Sul



Confirmados

633.242

8.884

Óbitos

11.238

56

## ► Panorama :: Mato Grosso do Sul

2020	
<b>Casos confirmados</b>	133.761
<b>Incidência</b> (por 100 mil habitantes)	4.761,2
<b>Óbitos</b>	2.397
<b>Letalidade</b>	1,8%
<b>Mortalidade</b> (por 100 mil habitantes)	85,3

2021	
<b>Casos confirmados</b>	246.644
<b>Incidência</b> (por 100 mil habitantes)	8.687,1
<b>Óbitos</b>	7.358
<b>Letalidade</b>	3,0%
<b>Mortalidade</b> (por 100 mil habitantes)	259,2

2022	
<b>Casos confirmados</b>	212.804
<b>Incidência</b> (por 100 mil habitantes)	7.719,5
<b>Óbitos</b>	1.206
<b>Letalidade</b>	0,6%
<b>Mortalidade</b> (por 100 mil habitantes)	43,7

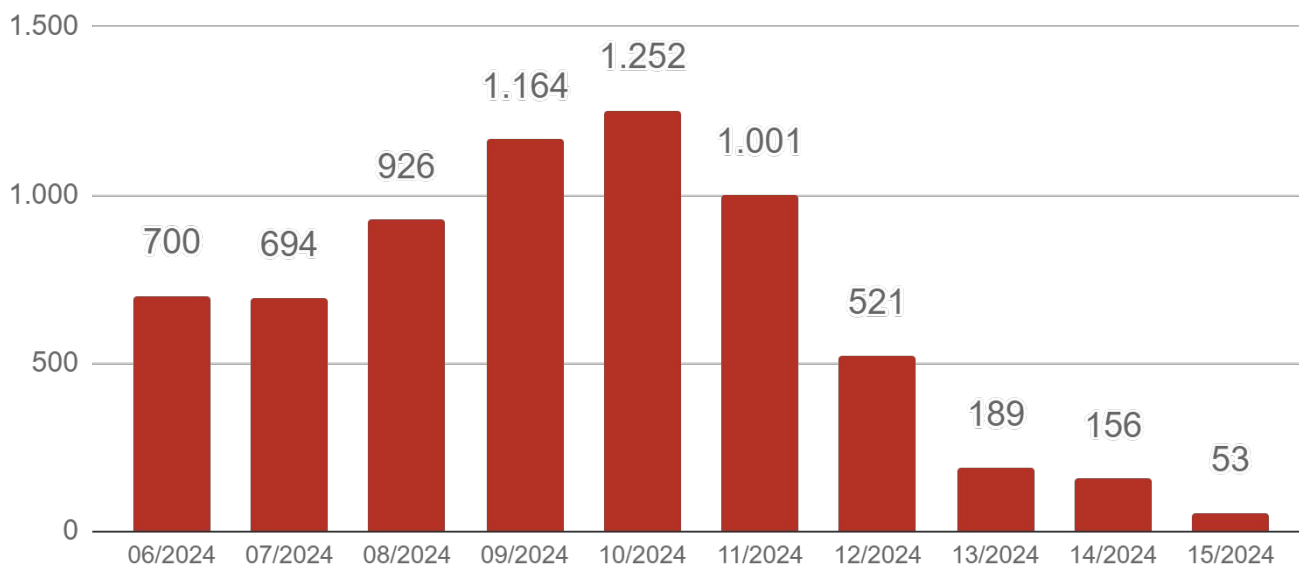
2023	
<b>Casos confirmados</b>	29.277
<b>Incidência</b> (por 100 mil habitantes)	1.062,0
<b>Óbitos</b>	220
<b>Letalidade</b>	0,8%
<b>Mortalidade</b> (por 100 mil habitantes)	8,0

Fonte: SES / MS

\*Dados sujeitos a alterações pelos municípios.

## ► Evolução dos Casos Confirmados e Óbitos

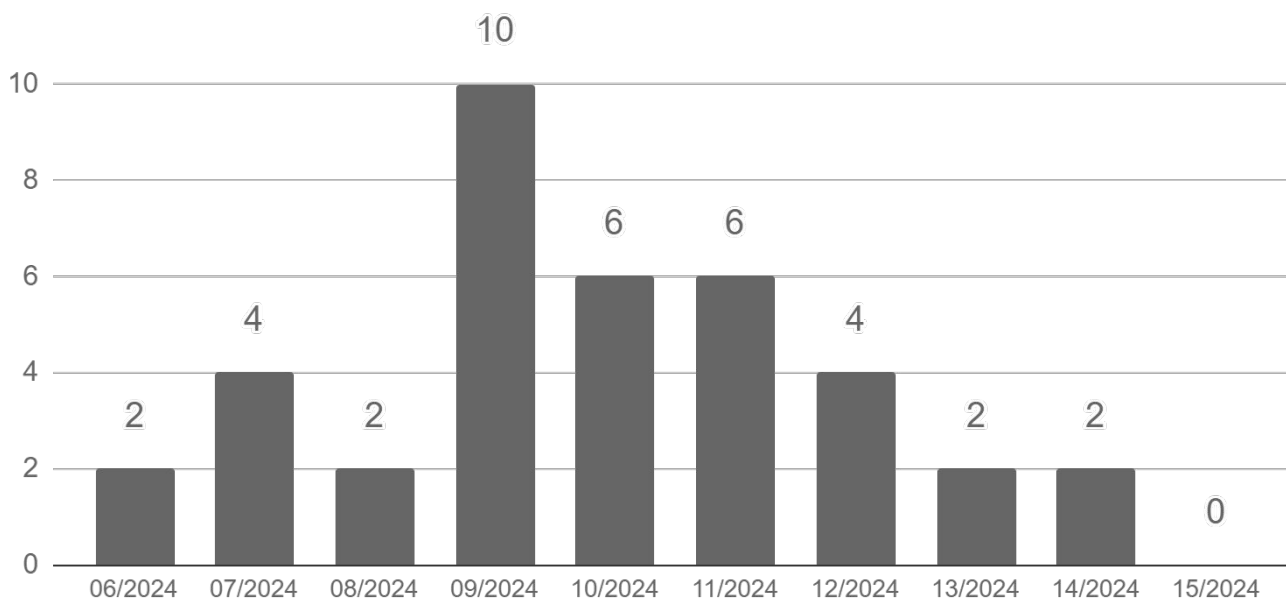
### ► Casos confirmados por semana epidemiológica de notificação



Fonte: SES / MS

\*Dados por semana epidemiológica ([link](#)), sujeitos a alterações pelos municípios.

### ► Óbitos por semana epidemiológica de ocorrência



Fonte: SES / MS

\*Dados por semana epidemiológica ([link](#)), sujeitos a alterações pelos municípios.

## ► Casos Confirmados Novos

Município	SE 14/2024	SE 15/2024	Casos novos
Campo Grande	220.861	220.974	+113
Dourados	57.534	57.600	+66
Aral Moreira	755	804	+49
Bela Vista	3.258	3.267	+9
Chapadão do Sul	9.516	9.525	+9
Três Lagoas	33.971	33.979	+8
Bonito	6.081	6.088	+7
Amambai	6.884	6.890	+6
Aparecida do Taboado	7.357	7.362	+5
Água Clara	5.812	5.816	+4
Laguna Carapã	1.445	1.449	+4
Mundo Novo	5.241	5.245	+4
Nova Andradina	8.808	8.812	+4
Ponta Porã	16.651	16.654	+3
Rio Negro	1.257	1.260	+3
Camapuã	2.254	2.256	+2
Itaporã	4.114	4.116	+2
Jardim	5.295	5.297	+2
Naviraí	15.203	15.205	+2
Paranaíba	9.074	9.076	+2
Pedro Gomes	1.473	1.475	+2
Santa Rita do Pardo	2.169	2.171	+2
Sidrolândia	9.875	9.877	+2
Batayporã	2.031	2.032	+1
Caracol	1.063	1.064	+1
Fátima do Sul	5.320	5.321	+1
Iguatemi	1.612	1.613	+1
Jaraguari	689	690	+1
Ladário	4.460	4.461	+1
Maracaju	13.003	13.004	+1
Rochedo	874	875	+1
Costa Rica	7.778	7.777	-1
<b>Mato Grosso do Sul</b>	<b>632.925</b>	<b>633.242</b>	<b>+317</b>

## ▶ Últimos Óbitos por COVID-19

	Município de Residência	Sexo	Idade	Data de Notificação	Data do Óbito	Comorbidades
11.238	Campo Grande	F	83	13/03/2024	03/04/2024	Diabetes, Doença cardiovascular crônica, Doença respiratória crônica

INFORMAMOS QUE O ÓBITO PUBLICADO NO BOLETIM ESTADUAL NA DATA DE 27/02/2024 COM NÚMERO DE ORDEM 11.184, RESIDENTE DE CAMPO GRANDE, FOI RETIFICADO NA BASE DE DADOS ESTADUAL, POIS APÓS INVESTIGAÇÃO EPIDEMIOLÓGICA FOI CONSIDERADO COMO ÓBITO POR OUTRAS CAUSAS.

CONSEQUENTEMENTE COM ESSA RETIFICAÇÃO A NUMERAÇÃO DOS ÓBITOS A PARTIR DE 11.185 FOI AJUSTADA CONSIDERANDO DECREMENTO DE UM NA SEQUÊNCIA DOS ÓBITOS.

PORTANTO O ÓBITO 11.185, PASSA A SER O 11.184 E ASSIM POR DIANTE.

**Nota:** Dados sujeitos a atualização semanal com alimentação retroativa e contabilizados se ocorridos nas últimas 10 semanas epidemiológicas no gráfico da página 3.

## ► COVID-19 na Macrorregião de Campo Grande

Município	Casos confirmados	Incidência	Óbitos	Mortalidade	Letalidade
Alcinópolis	1.071	19.512	15	273,3	1,4%
Anastácio	3.810	15.038	97	382,9	2,5%
Aquidauana	8.663	17.979	183	379,8	2,1%
Bandeirantes	834	11.454	12	164,8	1,4%
Bela Vista	3.267	13.151	47	189,2	1,4%
Bodoquena	1.056	13.535	25	320,4	2,4%
Bonito	6.088	27.177	83	370,5	1,4%
Camapuã	2.256	16.497	39	285,2	1,7%
Campo Grande	220.974	24.124	4.753	518,9	2,2%
Caracol	1.064	17.032	15	240,1	1,4%
Chapadão do Sul	9.525	35.945	83	313,2	0,9%
Corguinho	584	9.484	13	211,1	2,2%
Costa Rica	7.777	36.246	87	405,5	1,1%
Coxim	8.461	25.221	135	402,4	1,6%
Dois Irmãos do Buriti	2.034	17.615	34	294,4	1,7%
Figueirão	574	18.721	7	228,3	1,2%
Guia Lopes da Laguna	1.917	19.653	41	420,3	2,1%
Jaraguari	690	9.398	11	149,8	1,6%
Jardim	5.297	20.083	94	356,4	1,8%
Maracaju	13.004	26.569	126	257,4	1,0%
Miranda	4.705	16.553	108	380,0	2,3%
Nioaque	2.191	15.884	29	210,2	1,3%
Nova Alvorada do Sul	4.490	19.550	50	217,7	1,1%
Paraíso das Águas	1.381	24.013	17	295,6	1,2%
Pedro Gomes	1.475	19.490	22	290,7	1,5%
Porto Murtinho	2.355	13.488	41	234,8	1,7%
Ribas do Rio Pardo	5.702	22.529	74	292,4	1,3%
Rio Negro	1.260	26.482	12	252,2	1,0%
Rio Verde de Mato Grosso	4.042	20.185	87	434,5	2,2%
Rochedo	875	17.090	13	253,9	1,5%
São Gabriel do Oeste	6.259	22.628	100	361,5	1,6%
Sidrolândia	9.877	16.247	178	292,8	1,8%
Sonora	3.294	16.341	44	218,3	1,3%
Terenos	3.411	15.013	86	378,5	2,5%

Fonte: SES / MS

\*Dados sujeitos a alterações pelos municípios.

## ► COVID-19 na Macrorregião de Dourados

Município	Casos confirmados	Incidência	Óbitos	Mortalidade	Letalidade
Amambai	6.890	17.119	104	258,4	1,5%
Anaurilândia	1.554	17.047	19	208,4	1,2%
Angélica	2.480	22.381	27	243,7	1,1%
Antônio João	1.495	16.461	21	231,2	1,4%
Aral Moreira	804	6.426	23	183,8	2,9%
Batayporã	2.032	17.875	36	316,7	1,8%
Caarapó	7.200	23.222	68	219,3	0,9%
Coronel Sapucaia	1.870	12.104	47	304,2	2,5%
Deodópolis	4.038	30.959	48	368,0	1,2%
Douradina	1.495	24.813	15	249,0	1,0%
Dourados	57.600	25.264	778	341,2	1,4%
Eldorado	2.077	16.687	56	449,9	2,7%
Fátima do Sul	5.321	27.783	81	422,9	1,5%
Glória de Dourados	2.389	24.049	31	312,1	1,3%
Iguatemi	1.613	9.912	19	116,8	1,2%
Itaporã	4.116	16.155	56	219,8	1,4%
Itaquiraí	3.638	16.839	55	254,6	1,5%
Ivinhema	8.800	37.806	85	365,2	1,0%
Japorã	231	2.465	12	128,0	5,2%
Jateí	559	13.923	8	199,3	1,4%
Juti	1.117	16.280	14	204,1	1,3%
Laguna Carapã	1.449	19.330	14	186,8	1,0%
Mundo Novo	5.245	28.232	51	274,5	1,0%
Naviraí	15.205	26.919	282	499,3	1,9%
Nova Andradina	8.812	15.720	126	224,8	1,4%
Novo Horizonte do Sul	874	24.578	14	393,7	1,6%
Paranhos	1.258	8.631	25	171,5	2,0%
Ponta Porã	16.654	17.472	412	432,2	2,5%
Rio Brillhante	7.766	19.993	96	247,1	1,2%
Sete Quedas	1.840	17.115	26	241,8	1,4%
Tacuru	1.646	13.955	19	161,1	1,2%
Taquarussu	642	17.893	9	250,8	1,4%
Vicentina	2.059	33.671	36	588,7	1,7%

Fonte: SES / MS

\*Dados sujeitos a alterações pelos municípios.

## ► COVID-19 na Macrorregião de Três Lagoas

Município	Casos confirmados	Incidência	Óbitos	Mortalidade	Letalidade
Água Clara	5.816	36.293	73	455,5	1,3%
Aparecida do Taboado	7.362	27.901	78	295,6	1,1%
Bataguassu	4.637	19.632	60	254,0	1,3%
Brasilândia	2.597	21.943	28	236,6	1,1%
Cassilândia	5.988	27.140	114	516,7	1,9%
Inocência	2.104	27.809	13	171,8	0,6%
Paranaíba	9.076	21.405	188	443,4	2,1%
Santa Rita do Pardo	2.171	27.315	15	188,7	0,7%
Selvíria	1.064	16.232	21	320,4	2,0%
Três Lagoas	33.979	27.153	570	455,5	1,7%

Fonte: SES / MS

\*Dados sujeitos a alterações pelos municípios.

## ► COVID-19 na Macrorregião de Corumbá

Município	Casos confirmados	Incidência	Óbitos	Mortalidade	Letalidade
Corumbá	22.955	20.374	530	470,4	2,3%
Ladário	4.461	18.557	74	307,8	1,7%

Fonte: SES / MS

\*Dados sujeitos a alterações pelos municípios.

### ► Metodologia de cálculo

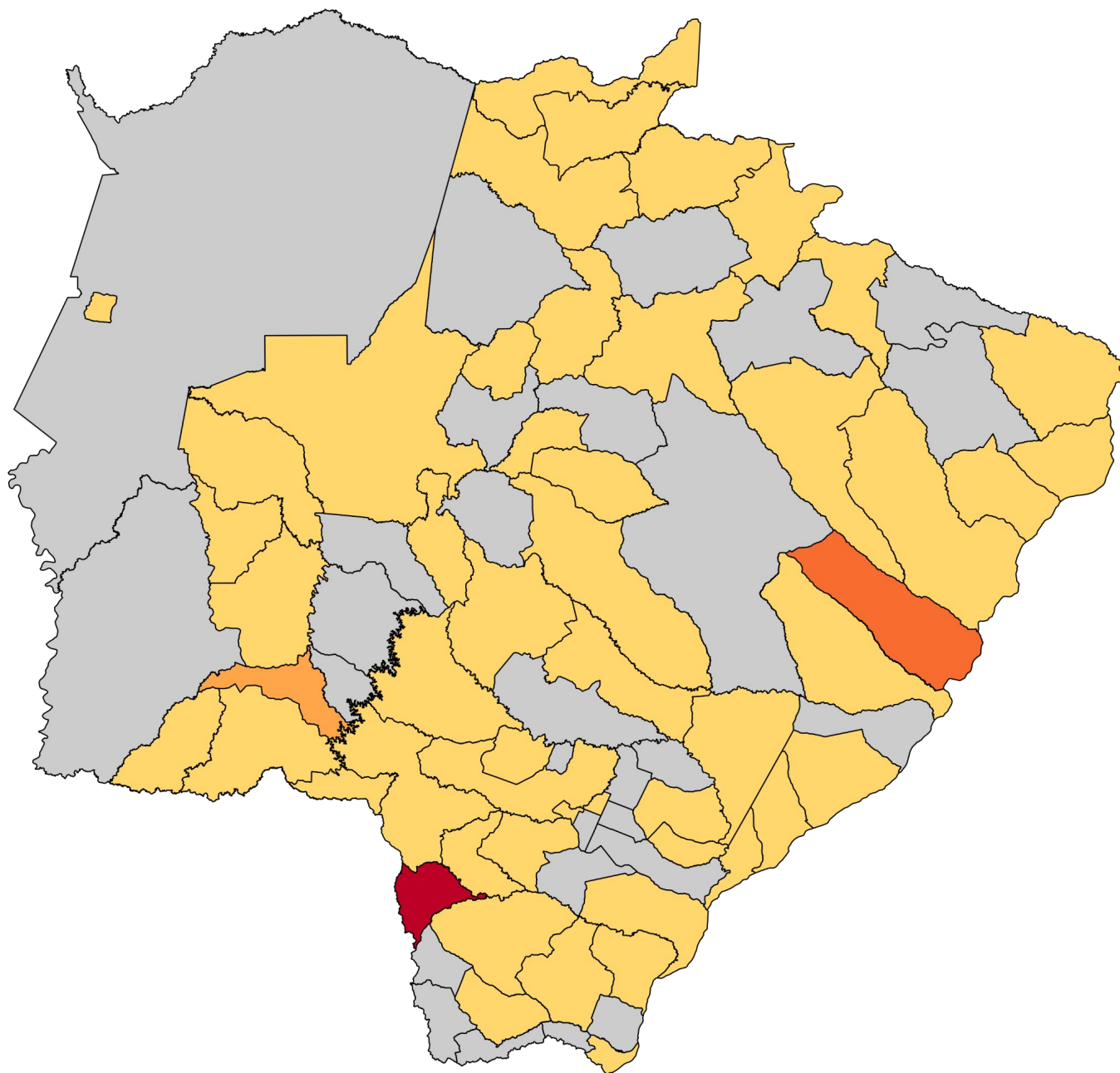
$$\text{Taxa de incidência} = \frac{\text{casos confirmados}}{\text{população}} \times 100 \text{ mil habitantes}$$

$$\text{Taxa de mortalidade} = \frac{\text{óbitos}}{\text{população}} \times 100 \text{ mil habitantes}$$

$$\text{Letalidade \%} = \frac{\text{óbitos}}{\text{casos confirmados}}$$









## ► Distribuição Espacial por Incidência (14 Dias)

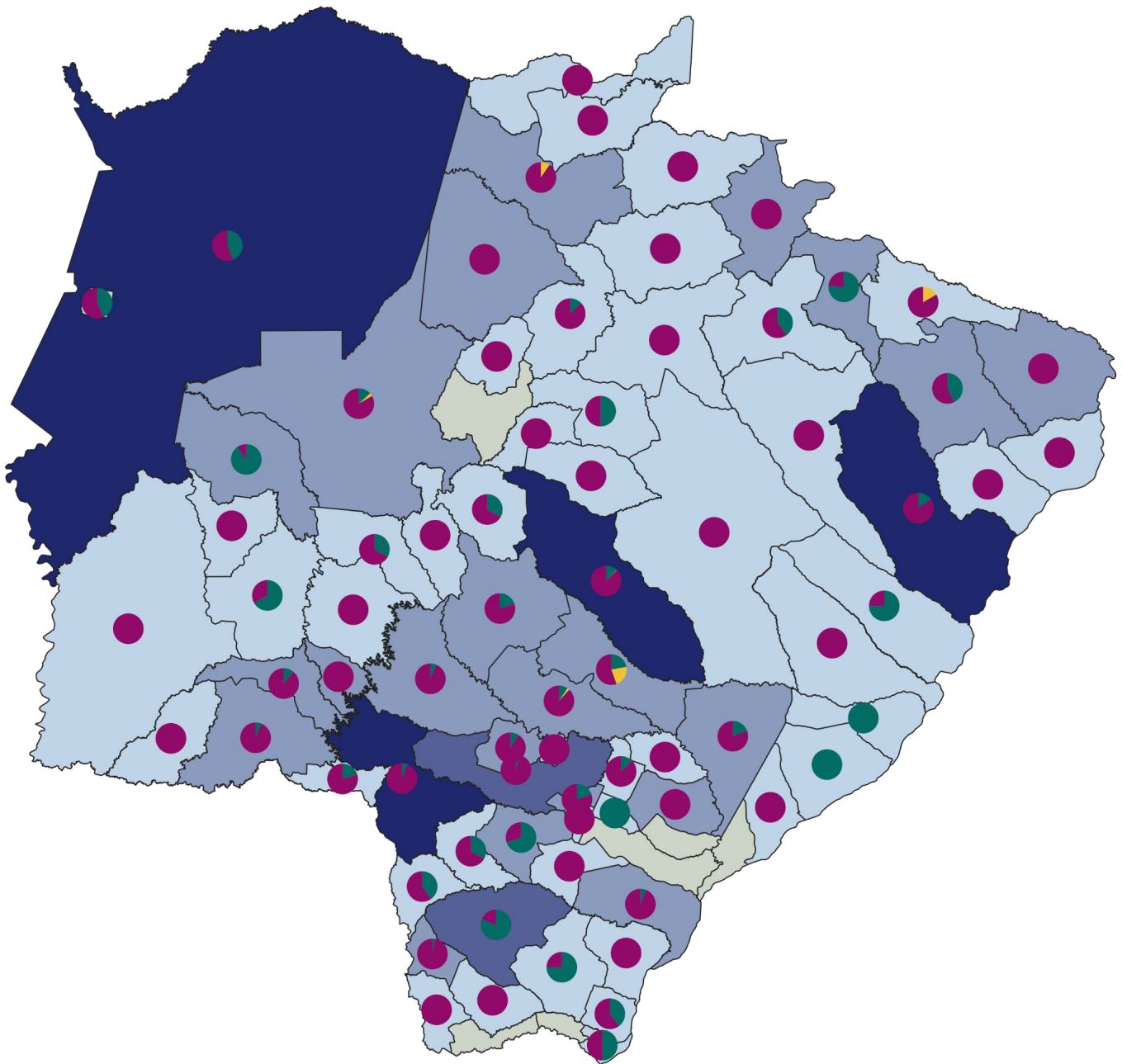


Fonte: SES / MS, IBGE (Censo 2022)  
\*Dados sujeitos a alterações pelos municípios.

### Casos por 100 mil habitantes


 Sem casos confirmados (28)	 200 a 499 (1)
 1 a 99 (48)	 500 a 999 (0)
 100 a 199 (1)	 1.000 ou mais (1)

## Mapeamento Genômico de Mato Grosso do Sul

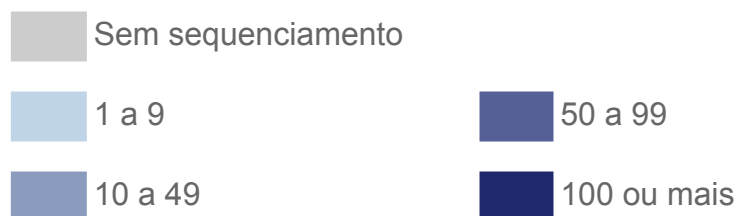


Fonte: LACEN / SES / MS  
\*Dados atualizados até 08/04/2024

### Variante

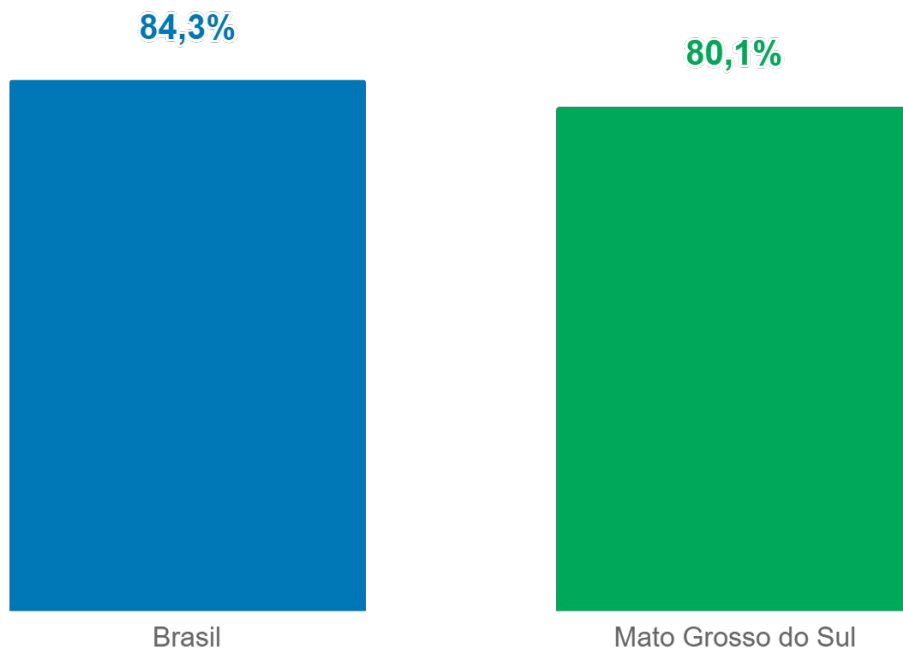


### Sequenciamentos por município

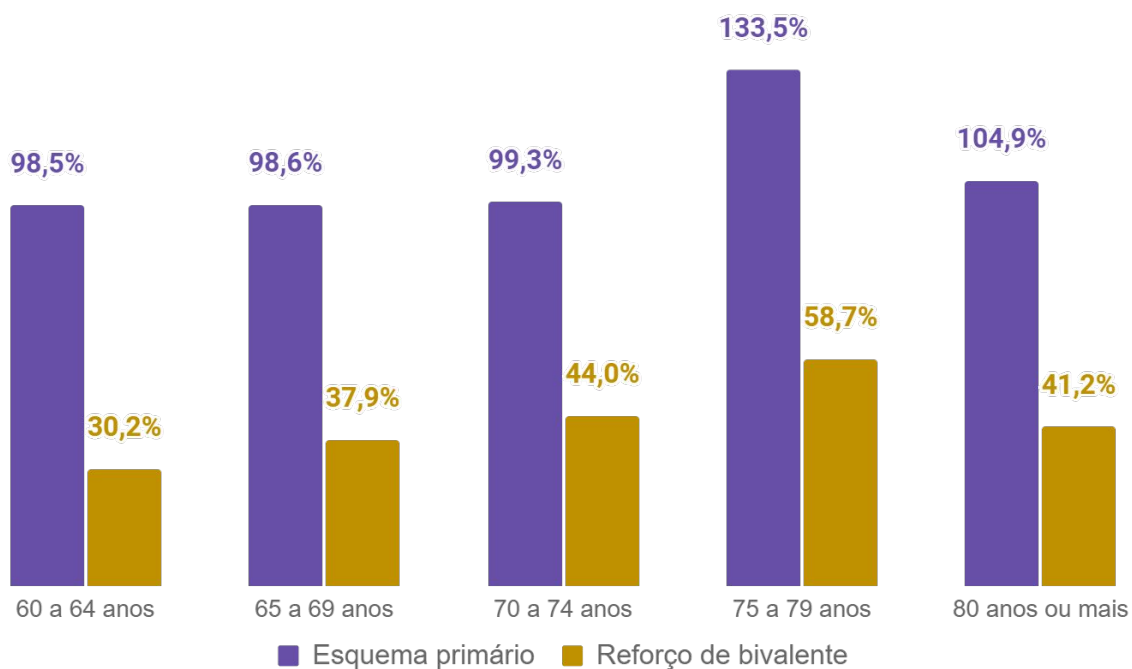


## Imunização

### Cobertura vacinal monovalente



### Cobertura vacinal em Mato Grosso do Sul por faixa etária



Fonte: SES / MS

\*Dados atualizados em 08/04/2024

## Plantão CIEVS Estadual

### DISQUE-NOTIFICA

0800-647-1650 (expediente)

(67) 3318-1823 (expediente)

(67) 98477-3435 (ligações, SMS, WhatsApp - 24 horas)

### E-NOTIFICA

[cievs@saude.ms.gov.br](mailto:cievs@saude.ms.gov.br) (expediente)

[cievs.ms@hotmail.com](mailto:cievs.ms@hotmail.com) (24 horas)

### ENDEREÇO

Avenida do Poeta Manoel de Barros, Bloco VII  
CEP: 79.031-902 - Campo Grande / MS

Visite o painel interativo COVID-19 de Mato Grosso do Sul

<http://mais.saude.ms.gov.br/>

<b>Governador do Estado de Mato Grosso do Sul</b>	Eduardo Correa Riedel
<b>Secretário de Estado de Saúde</b>	Maurício Simões Corrêa
<b>Secretária de Estado de Saúde Adjunta</b>	Crhistine Cavalheiro Maymone Gonçalves
<b>Superintendente de Vigilância em Saúde</b>	Larissa Domingues Castilho de Arruda
<b>Coordenadora de Emergências em Saúde Pública</b>	Karine Ferreira Barbosa
<b>Coordenadora Estadual Imunização</b>	Ana Paula Rezende de Oliveira Goldfinger
<b>Gerente de Influenza e Doenças Respiratórias</b>	Lívia de Mello Almeida Maziero
<b>Elaboração</b>	Daniel Henrique Tsuha Frederico Jorge Pontes de Moraes Grazielli Rocha Romera Lívia de Mello Maziero Naira Rocha Chaves Thiago Pereira Sampaio Valdir Castanho Escandolhero Viviane Campos Ametlla