

Boletim Epidemiológico

COVID-19

2024

Semana
Epidemiológica

16

Gerência de Influenza e Doenças Respiratórias

► Panorama :: Mundo e Brasil



Confirmados

775.293.630

38.777.842

Óbitos

7.044.637

711.650

► Panorama :: Mato Grosso do Sul



Confirmados

633.439

9.013

Óbitos

11.242

61

► Panorama :: Mato Grosso do Sul

2020	
Casos confirmados	133.761
Incidência (por 100 mil habitantes)	4.761,2
Óbitos	2.397
Letalidade	1,8%
Mortalidade (por 100 mil habitantes)	85,3

2021	
Casos confirmados	246.644
Incidência (por 100 mil habitantes)	8.687,1
Óbitos	7.358
Letalidade	3,0%
Mortalidade (por 100 mil habitantes)	259,2

2022	
Casos confirmados	212.804
Incidência (por 100 mil habitantes)	7.719,5
Óbitos	1.207
Letalidade	0,6%
Mortalidade (por 100 mil habitantes)	43,8

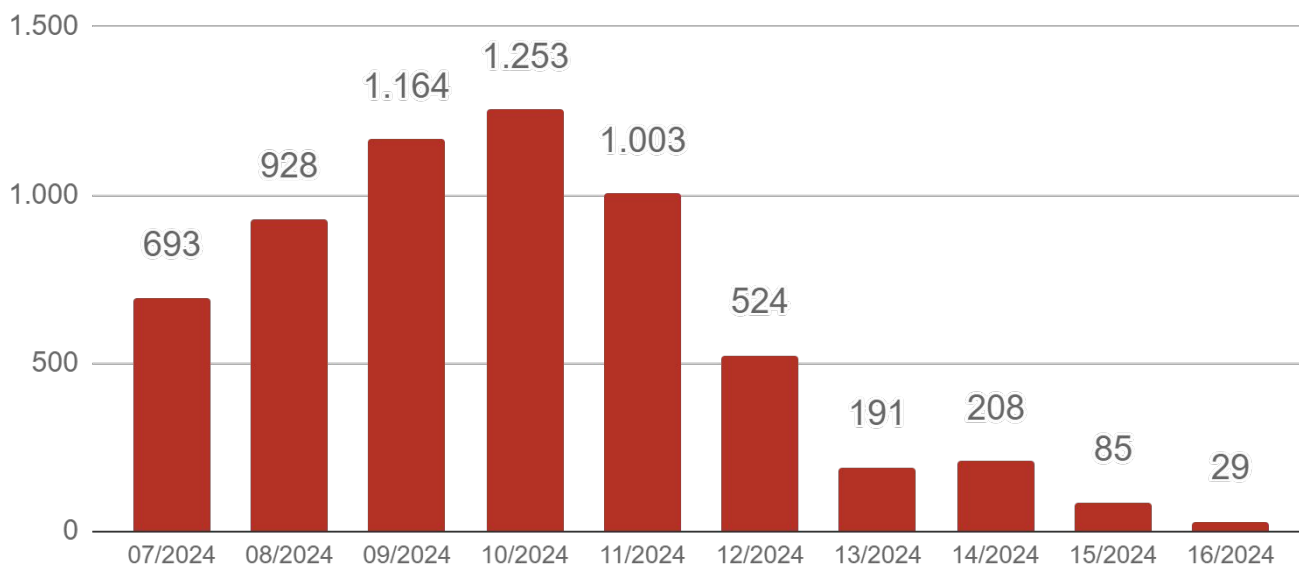
2023	
Casos confirmados	29.277
Incidência (por 100 mil habitantes)	1.062,0
Óbitos	219
Letalidade	0,7%
Mortalidade (por 100 mil habitantes)	7,9

Fonte: SES / MS

*Dados sujeitos a alterações pelos municípios.

▶ Evolução dos Casos Confirmados e Óbitos

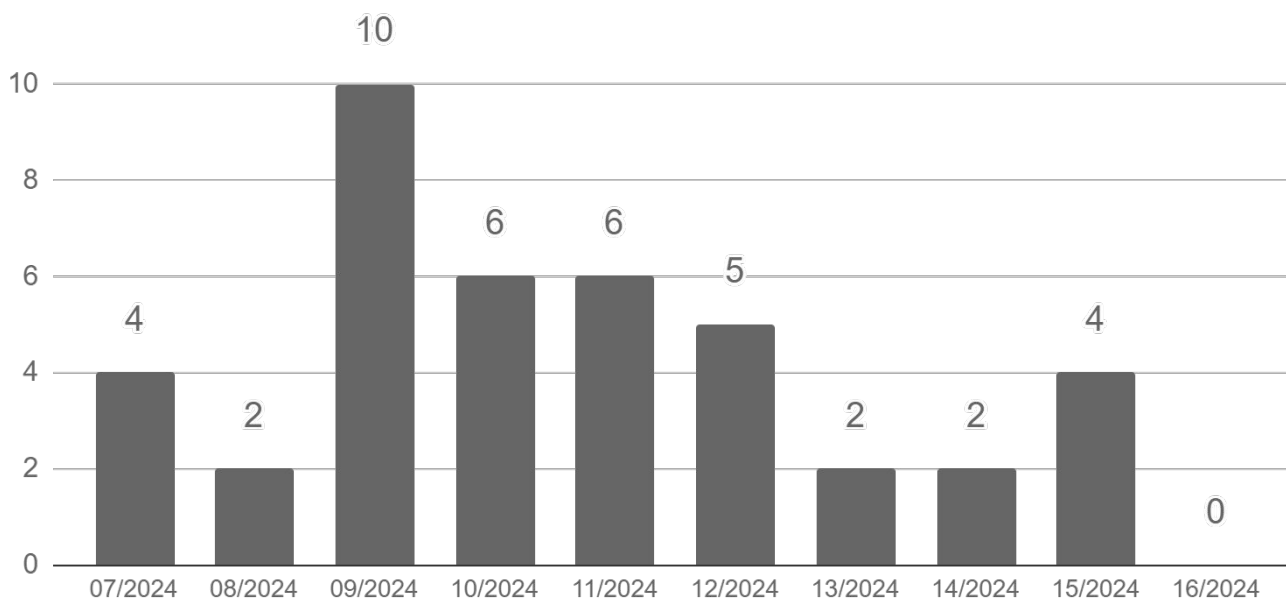
▶ Casos confirmados por semana epidemiológica de notificação



Fonte: SES / MS

*Dados por semana epidemiológica ([link](#)), sujeitos a alterações pelos municípios.

▶ Óbitos por semana epidemiológica de ocorrência



Fonte: SES / MS

*Dados por semana epidemiológica ([link](#)), sujeitos a alterações pelos municípios.

► Casos Confirmados Novos

Município	SE 15/2024	SE 16/2024	Casos novos
Aral Moreira	804	852	+48
Campo Grande	220.974	221.016	+42
Anastácio	3.810	3.845	+35
Dourados	57.600	57.618	+18
Naviraí	15.205	15.218	+13
Antônio João	1.495	1.501	+6
Amambai	6.890	6.893	+3
Bela Vista	3.267	3.270	+3
Itaquiraí	3.638	3.641	+3
Jardim	5.297	5.300	+3
Água Clara	5.816	5.818	+2
Ladário	4.461	4.463	+2
Nova Andradina	8.812	8.814	+2
São Gabriel do Oeste	6.259	6.261	+2
Sonora	3.294	3.296	+2
Vicentina	2.059	2.061	+2
Aparecida do Taboado	7.362	7.363	+1
Camapuã	2.256	2.257	+1
Corguinho	584	585	+1
Costa Rica	7.777	7.778	+1
Fátima do Sul	5.321	5.322	+1
Guia Lopes da Laguna	1.917	1.918	+1
Itaporã	4.116	4.117	+1
Maracaju	13.004	13.005	+1
Mundo Novo	5.245	5.246	+1
Nioaque	2.191	2.192	+1
Ponta Porã	16.654	16.655	+1
Rio Brillhante	7.766	7.767	+1
Rio Negro	1.260	1.261	+1
Angélica	2.480	2.479	-1
Corumbá	22.955	22.954	-1
Mato Grosso do Sul	633.242	633.439	+197

▶ Últimos Óbitos por COVID-19

	Município de Residência	Sexo	Idade	Data de Notificação	Data do Óbito	Comorbidades
11.238	Campo Grande	M	47	09/04/2024	10/04/2024	Imunodeficiência/Imunossupressão
11.239	Ponta Porã	F	78	19/03/2024	19/03/2024	Doença cardiovascular crônica, Doença renal crônica
11.240	Campo Grande	F	64	07/04/2024	08/04/2024	Diabetes, Hipertensão, Obesidade
11.241	Campo Grande	M	94	15/04/2024	09/04/2024	Doença renal crônica, Hipertensão
11.242	Rio Brillhante	M	26	11/04/2024	08/04/2024	Doença respiratória crônica, Imunodeficiência/Imunossupressão

INFORMAMOS QUE O ÓBITO PUBLICADO NO BOLETIM ESTADUAL NA DATA DE 10/10/2023 COM NÚMERO DE ORDEM 11.111, RESIDENTE DE CAMPO GRANDE, FOI RETIFICADO NA BASE DE DADOS ESTADUAL, POIS FOI EQUIVOCADAMENTE ENCERRADO COMO ÓBITO POR COVID-19 PELO MUNICÍPIO NOTIFICADOR.

CONSEQUENTEMENTE COM ESSA RETIFICAÇÃO A NUMERAÇÃO DOS ÓBITOS A PARTIR DE 11.112 FOI AJUSTADA CONSIDERANDO DECREMENTO DE UM NA SEQUÊNCIA DOS ÓBITOS.

PORTANTO O ÓBITO 11.112, PASSA A SER O 11.111 E ASSIM POR DIANTE.

Nota: Dados sujeitos a atualização semanal com alimentação retroativa e contabilizados se ocorridos nas últimas 10 semanas epidemiológicas no gráfico da página 3.

► COVID-19 na Macrorregião de Campo Grande

Município	Casos confirmados	Incidência	Óbitos	Mortalidade	Letalidade
Alcinópolis	1.071	19.512	15	273,3	1,4%
Anastácio	3.845	15.176	97	382,9	2,5%
Aquidauana	8.663	17.979	183	379,8	2,1%
Bandeirantes	834	11.454	12	164,8	1,4%
Bela Vista	3.270	13.163	47	189,2	1,4%
Bodoquena	1.056	13.535	25	320,4	2,4%
Bonito	6.088	27.177	83	370,5	1,4%
Camapuã	2.257	16.505	39	285,2	1,7%
Campo Grande	221.016	24.128	4.755	519,1	2,2%
Caracol	1.064	17.032	15	240,1	1,4%
Chapadão do Sul	9.525	35.945	83	313,2	0,9%
Corguinho	585	9.500	13	211,1	2,2%
Costa Rica	7.778	36.251	87	405,5	1,1%
Coxim	8.461	25.221	135	402,4	1,6%
Dois Irmãos do Buriti	2.034	17.615	34	294,4	1,7%
Figueirão	574	18.721	7	228,3	1,2%
Guia Lopes da Laguna	1.918	19.664	41	420,3	2,1%
Jaraguari	690	9.398	11	149,8	1,6%
Jardim	5.300	20.095	94	356,4	1,8%
Maracaju	13.005	26.571	126	257,4	1,0%
Miranda	4.705	16.553	108	380,0	2,3%
Nioaque	2.192	15.891	29	210,2	1,3%
Nova Alvorada do Sul	4.490	19.550	50	217,7	1,1%
Paraíso das Águas	1.381	24.013	17	295,6	1,2%
Pedro Gomes	1.475	19.490	22	290,7	1,5%
Porto Murtinho	2.355	13.488	41	234,8	1,7%
Ribas do Rio Pardo	5.702	22.529	74	292,4	1,3%
Rio Negro	1.261	26.503	12	252,2	1,0%
Rio Verde de Mato Grosso	4.042	20.185	87	434,5	2,2%
Rochedo	875	17.090	13	253,9	1,5%
São Gabriel do Oeste	6.261	22.636	100	361,5	1,6%
Sidrolândia	9.877	16.247	178	292,8	1,8%
Sonora	3.296	16.351	44	218,3	1,3%
Terenos	3.411	15.013	86	378,5	2,5%

Fonte: SES / MS

*Dados sujeitos a alterações pelos municípios.

► COVID-19 na Macrorregião de Dourados

Município	Casos confirmados	Incidência	Óbitos	Mortalidade	Letalidade
Amambai	6.893	17.127	104	258,4	1,5%
Anaurilândia	1.554	17.047	19	208,4	1,2%
Angélica	2.479	22.372	27	243,7	1,1%
Antônio João	1.501	16.527	21	231,2	1,4%
Aral Moreira	852	6.810	23	183,8	2,7%
Batayporã	2.032	17.875	36	316,7	1,8%
Caarapó	7.200	23.222	68	219,3	0,9%
Coronel Sapucaia	1.870	12.104	47	304,2	2,5%
Deodópolis	4.038	30.959	48	368,0	1,2%
Douradina	1.495	24.813	15	249,0	1,0%
Dourados	57.618	25.272	778	341,2	1,4%
Eldorado	2.077	16.687	56	449,9	2,7%
Fátima do Sul	5.322	27.788	81	422,9	1,5%
Glória de Dourados	2.389	24.049	31	312,1	1,3%
Iguatemi	1.613	9.912	19	116,8	1,2%
Itaporã	4.117	16.159	56	219,8	1,4%
Itaquiraí	3.641	16.853	55	254,6	1,5%
Ivinhema	8.800	37.806	85	365,2	1,0%
Japorã	231	2.465	12	128,0	5,2%
Jateí	559	13.923	8	199,3	1,4%
Juti	1.117	16.280	14	204,1	1,3%
Laguna Carapã	1.449	19.330	14	186,8	1,0%
Mundo Novo	5.246	28.238	51	274,5	1,0%
Naviraí	15.218	26.942	282	499,3	1,9%
Nova Andradina	8.814	15.723	126	224,8	1,4%
Novo Horizonte do Sul	874	24.578	14	393,7	1,6%
Paranhos	1.258	8.631	25	171,5	2,0%
Ponta Porã	16.655	17.473	413	433,3	2,5%
Rio Brillhante	7.767	19.995	97	249,7	1,2%
Sete Quedas	1.840	17.115	26	241,8	1,4%
Tacuru	1.646	13.955	19	161,1	1,2%
Taquarussu	642	17.893	9	250,8	1,4%
Vicentina	2.061	33.704	36	588,7	1,7%

Fonte: SES / MS

*Dados sujeitos a alterações pelos municípios.

► COVID-19 na Macrorregião de Três Lagoas

Município	Casos confirmados	Incidência	Óbitos	Mortalidade	Letalidade
Água Clara	5.818	36.306	73	455,5	1,3%
Aparecida do Taboado	7.363	27.905	78	295,6	1,1%
Bataguassu	4.637	19.632	60	254,0	1,3%
Brasilândia	2.597	21.943	28	236,6	1,1%
Cassilândia	5.988	27.140	114	516,7	1,9%
Inocência	2.104	27.809	13	171,8	0,6%
Paranaíba	9.076	21.405	188	443,4	2,1%
Santa Rita do Pardo	2.171	27.315	15	188,7	0,7%
Selvíria	1.064	16.232	21	320,4	2,0%
Três Lagoas	33.979	27.153	570	455,5	1,7%

Fonte: SES / MS

*Dados sujeitos a alterações pelos municípios.

► COVID-19 na Macrorregião de Corumbá

Município	Casos confirmados	Incidência	Óbitos	Mortalidade	Letalidade
Corumbá	22.954	20.373	530	470,4	2,3%
Ladário	4.463	18.565	74	307,8	1,7%

Fonte: SES / MS

*Dados sujeitos a alterações pelos municípios.

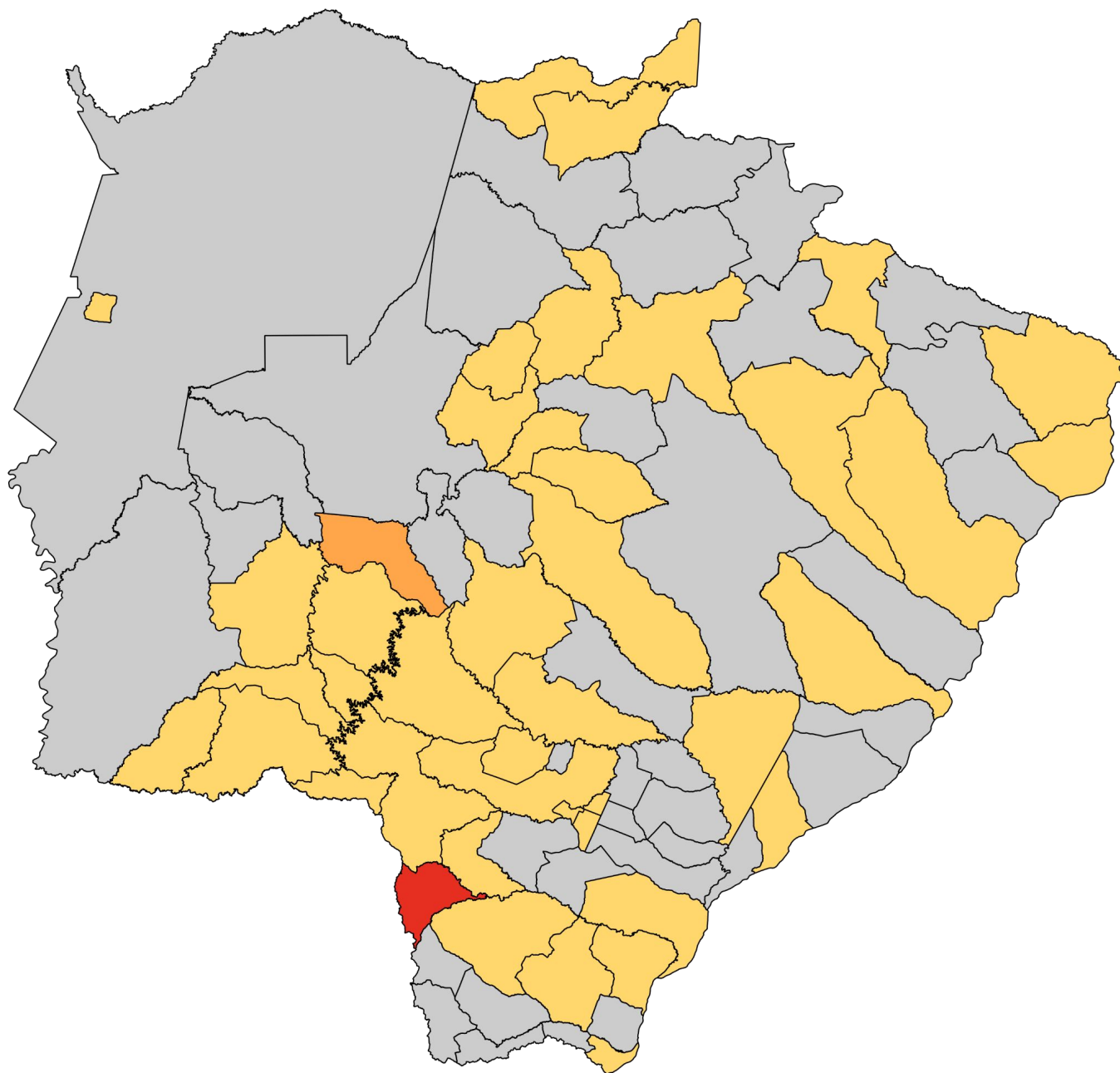
► Metodologia de cálculo

$$\text{Taxa de incidência} = \frac{\text{casos confirmados}}{\text{população}} \times 100 \text{ mil habitantes}$$

$$\text{Taxa de mortalidade} = \frac{\text{óbitos}}{\text{população}} \times 100 \text{ mil habitantes}$$

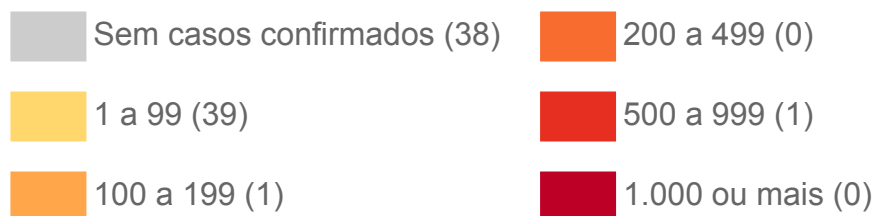
$$\text{Letalidade \%} = \frac{\text{óbitos}}{\text{casos confirmados}}$$

► Distribuição Espacial por Incidência (14 Dias)

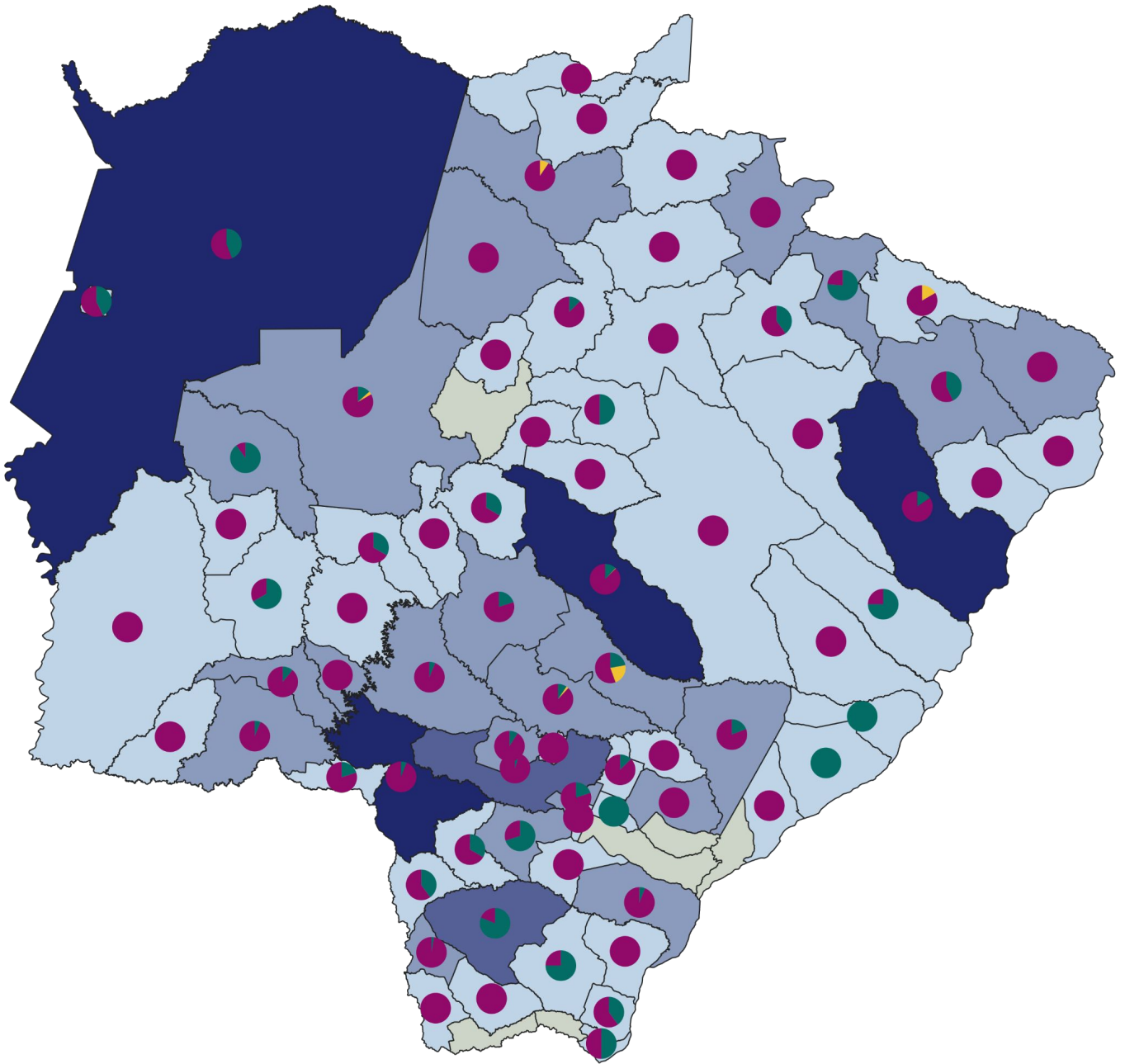


Fonte: SES / MS, IBGE (Censo 2022)
*Dados sujeitos a alterações pelos municípios.

Casos por 100 mil habitantes




Mapeamento Genômico de Mato Grosso do Sul

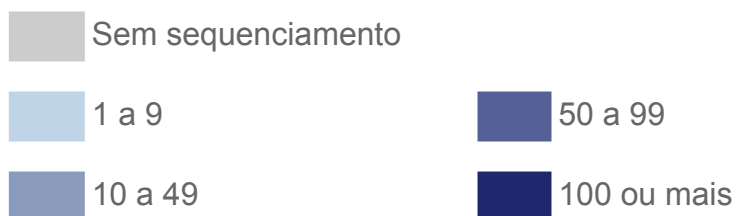


Fonte: LACEN / SES / MS
*Dados atualizados até 08/04/2024

Variante

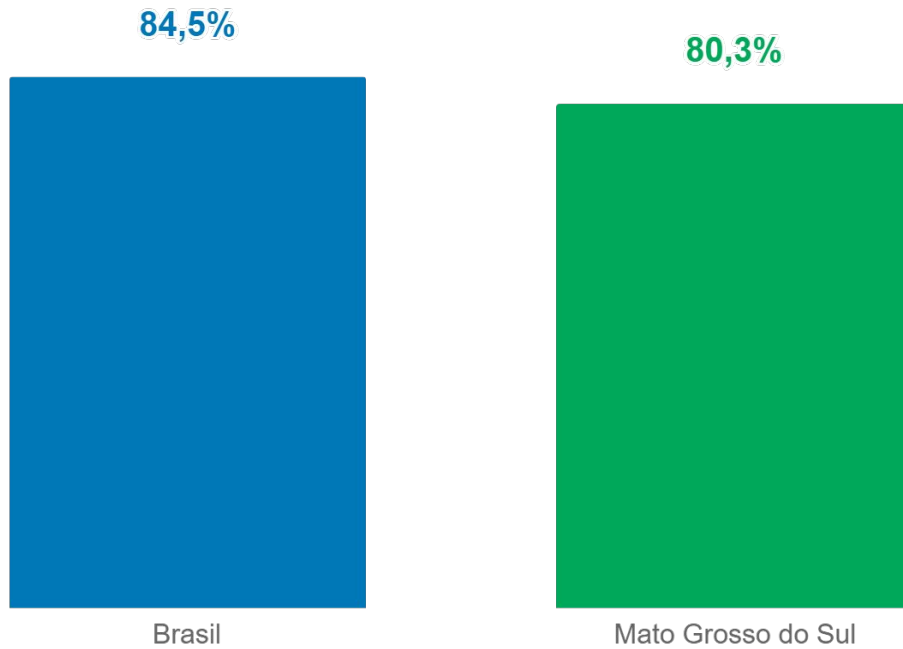


Sequenciamentos por município

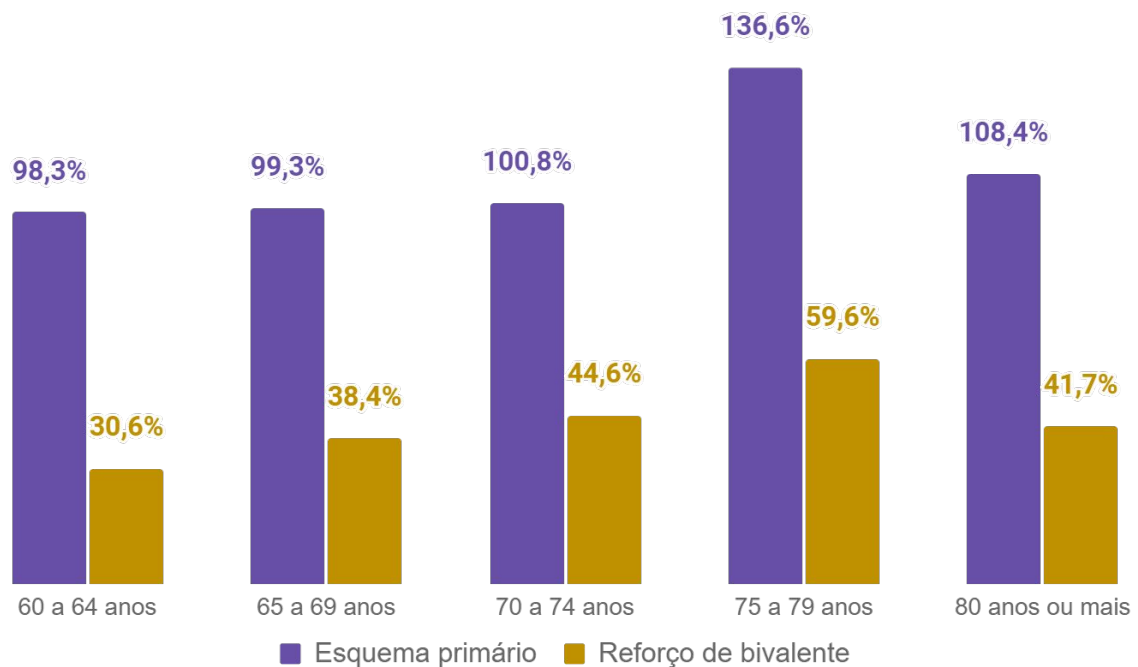


Imunização

Cobertura vacinal monovalente



Cobertura vacinal em Mato Grosso do Sul por faixa etária



Fonte: SES / MS
*Dados atualizados em 22/04/2024

Plantão CIEVS Estadual

DISQUE-NOTIFICA

0800-647-1650 (expediente)

(67) 3318-1823 (expediente)

(67) 98477-3435 (ligações, SMS, WhatsApp - 24 horas)

E-NOTIFICA

cievs@saude.ms.gov.br (expediente)

cievs.ms@hotmail.com (24 horas)

ENDEREÇO

Avenida do Poeta Manoel de Barros, Bloco VII
CEP: 79.031-902 - Campo Grande / MS

Visite o painel interativo COVID-19 de Mato Grosso do Sul

<http://mais.saude.ms.gov.br/>

Governador do Estado de Mato Grosso do Sul	Eduardo Correa Riedel
Secretário de Estado de Saúde	Maurício Simões Corrêa
Secretária de Estado de Saúde Adjunta	Crhistine Cavalheiro Maymone Gonçalves
Superintendente de Vigilância em Saúde	Larissa Domingues Castilho de Arruda
Coordenadora de Emergências em Saúde Pública	Karine Ferreira Barbosa
Coordenadora Estadual Imunização	Ana Paula Rezende de Oliveira Goldfinger
Gerente de Influenza e Doenças Respiratórias	Lívia de Mello Almeida Maziero
Elaboração	Daniel Henrique Tsuha Frederico Jorge Pontes de Moraes Grazielli Rocha Romera Lívia de Mello Maziero Naira Rocha Chaves Thiago Pereira Sampaio Valdir Castanho Escandolhero Viviane Campos Ametlla