

# Boletim Epidemiológico

# COVID-19

2025

Semana  
Epidemiológica

05

Gerência de Influenza e Doenças Respiratórias

## ► Panorama :: Mundo e Brasil



Confirmados

777.335.228

39.146.390

Óbitos

7.084.023

714.845

## ► Panorama :: Mato Grosso do Sul



Confirmados

637.412

825

Óbitos

11.328

11

## ► Panorama :: Mato Grosso do Sul

2020	
Casos confirmados	133.761
Incidência (por 100 mil habitantes)	4.761,2
Óbitos	2.397
Letalidade	1,8%
Mortalidade (por 100 mil habitantes)	85,3

2021	
Casos confirmados	246.644
Incidência (por 100 mil habitantes)	8.687,1
Óbitos	7.358
Letalidade	3,0%
Mortalidade (por 100 mil habitantes)	259,2

2022	
Casos confirmados	212.804
Incidência (por 100 mil habitantes)	7.719,5
Óbitos	1.207
Letalidade	0,6%
Mortalidade (por 100 mil habitantes)	43,8

2023	
Casos confirmados	29.277
Incidência (por 100 mil habitantes)	1.062,0
Óbitos	219
Letalidade	0,7%
Mortalidade (por 100 mil habitantes)	7,9

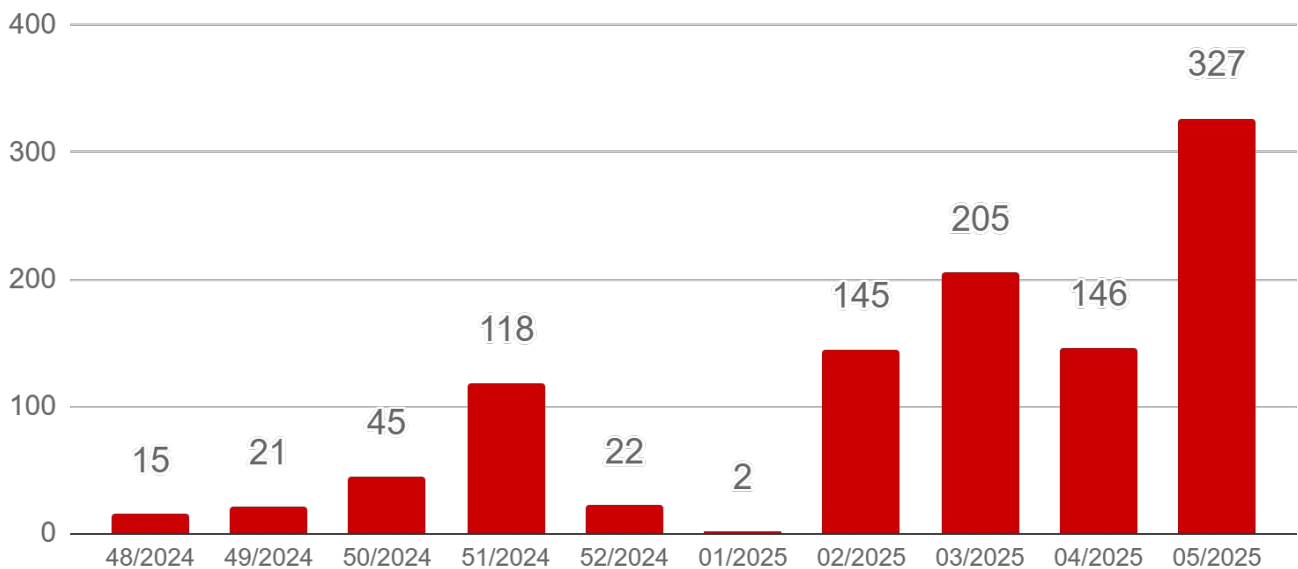
2024	
Casos confirmados	11.998
Incidência (por 100 mil habitantes)	435,2
Óbitos	135
Letalidade	1,1%
Mortalidade (por 100 mil habitantes)	4,9

Fonte: SES / MS

\*Dados sujeitos a alterações pelos municípios.

## ► Evolução dos Casos Confirmados e Óbitos

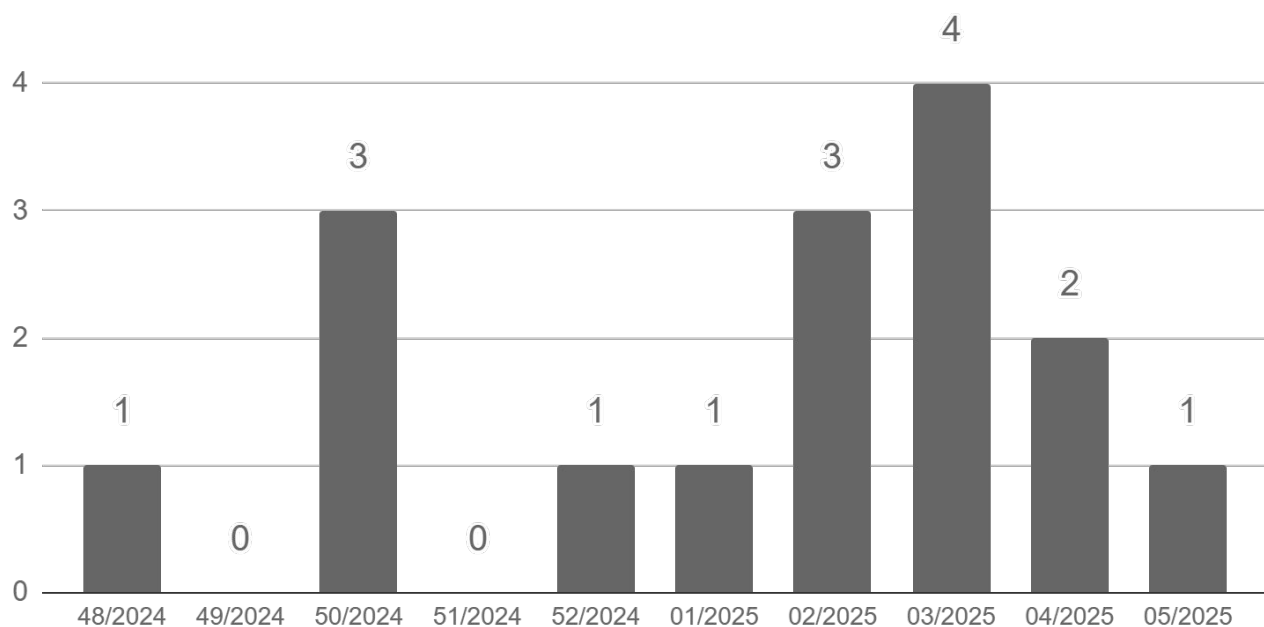
### ► Casos confirmados por semana epidemiológica de notificação



Fonte: SES / MS

\*Dados por semana epidemiológica ([link](#)), sujeitos a alterações pelos municípios.

### ► Óbitos por semana epidemiológica de ocorrência



Fonte: SES / MS

\*Dados por semana epidemiológica ([link](#)), sujeitos a alterações pelos municípios.

## ► Casos Confirmados Novos

Município	SE 04/2025	SE 05/2025	Casos novos
Campo Grande	221.699	221.806	+107
Brasilândia	2.614	2.635	+21
Ponta Porã	16.830	16.851	+21
Chapadão do Sul	9.646	9.665	+19
Dourados	57.860	57.878	+18
Sonora	3.321	3.334	+13
Costa Rica	7.820	7.832	+12
Santa Rita do Pardo	2.202	2.214	+12
Ivinhema	8.859	8.870	+11
Antônio João	1.540	1.550	+10
Amambai	6.964	6.970	+6
Rio Verde de Mato Grosso	4.169	4.175	+6
Dois Irmãos do Buriti	2.037	2.042	+5
Mundo Novo	5.282	5.287	+5
Nova Alvorada do Sul	4.506	4.511	+5
Ladário	4.499	4.503	+4
Miranda	4.753	4.757	+4
Pedro Gomes	1.495	1.499	+4
Camapuã	2.275	2.278	+3
Coronel Sapucaia	1.904	1.907	+3
Fátima do Sul	5.337	5.340	+3
Maracaju	13.072	13.075	+3
Selvíria	1.075	1.078	+3
Três Lagoas	34.061	34.064	+3
Água Clara	5.834	5.836	+2
Corguinho	587	589	+2
Corumbá	22.984	22.986	+2
Eldorado	2.084	2.086	+2
Jardim	5.368	5.370	+2
São Gabriel do Oeste	6.294	6.296	+2
Taquarussu	649	651	+2
Terenos	3.438	3.440	+2

## ► Casos Confirmados Novos

Município	SE 04/2025	SE 05/2025	Casos novos
Vicentina	2.073	2.075	+2
Aparecida do Taboado	7.418	7.419	+1
Bodoquena	1.067	1.068	+1
Bonito	6.115	6.116	+1
Coxim	8.478	8.479	+1
Guia Lopes da Laguna	1.946	1.947	+1
Inocência	2.101	2.102	+1
Itaquiraí	3.675	3.676	+1
Nioaque	2.213	2.214	+1
Nova Andradina	8.855	8.856	+1
Paranaíba	9.122	9.123	+1
Sidrolândia	9.973	9.974	+1
Bela Vista	3.288	3.287	-1
Cassilândia	6.019	6.017	-2
<b>Mato Grosso do Sul</b>	<b>637.085</b>	<b>637.412</b>	<b>+327</b>

## ▶ Últimos Óbitos por COVID-19

---

	Município de Residência	Sexo	Idade	Data de Notificação	Data do Óbito	Comorbidades
11.327	Campo Grande	M	80	07/01/2025	24/01/2025	Doença respiratória crônica, Hipertensão
11.328	Selvíria	F	65	27/01/2025	28/01/2025	Doença respiratória crônica, Hipertensão

**Nota:** Dados sujeitos a atualização semanal com alimentação retroativa e contabilizados se ocorridos nas últimas 10 semanas epidemiológicas no gráfico da página 3.

## ► COVID-19 na Macrorregião Centro

Município	Casos confirmados	Incidência	Óbitos	Mortalidade	Letalidade
Alcinópolis	1.075	19.585	15	273,3	1,4%
Anastácio	4.003	15.800	99	390,7	2,5%
Aquidauana	8.691	18.037	185	383,9	2,1%
Bandeirantes	835	11.468	12	164,8	1,4%
Bela Vista	3.287	13.232	47	189,2	1,4%
Bodoquena	1.068	13.689	25	320,4	2,3%
Bonito	6.116	27.302	84	375,0	1,4%
Camapuã	2.278	16.658	39	285,2	1,7%
Campo Grande	221.806	24.215	4.784	522,3	2,2%
Caracol	1.065	17.048	15	240,1	1,4%
Chapadão do Sul	9.665	36.473	84	317,0	0,9%
Corguinho	589	9.565	13	211,1	2,2%
Costa Rica	7.832	36.503	87	405,5	1,1%
Coxim	8.479	25.275	135	402,4	1,6%
Dois Irmãos do Buriti	2.042	17.684	35	303,1	1,7%
Figueirão	596	19.439	7	228,3	1,2%
Guia Lopes da Laguna	1.947	19.961	42	430,6	2,2%
Jaraguari	696	9.480	11	149,8	1,6%
Jardim	5.370	20.360	94	356,4	1,8%
Maracaju	13.075	16.736	126	257,4	1,0%
Nioaque	2.214	16.050	29	210,2	1,3%
Nova Alvorada do Sul	4.511	19.641	50	217,7	1,1%
Paraíso das Águas	1.416	24.622	17	295,6	1,2%
Pedro Gomes	1.499	19.807	23	303,9	1,5%
Porto Murtinho	2.421	13.866	42	240,5	1,7%
Ribas do Rio Pardo	5.700	22.521	73	288,4	1,3%
Rio Negro	1.384	29.088	12	252,2	0,9%
Rio Verde de Mato Grosso	4.175	20.849	88	439,5	2,1%
Rochedo	879	17.168	13	253,9	1,5%
São Gabriel do Oeste	6.296	22.762	100	361,5	1,6%
Sidrolândia	9.974	16.407	179	294,4	1,8%
Sonora	3.334	16.539	44	218,3	1,3%
Terenos	3.440	15.140	86	378,5	2,5%

Fonte: SES / MS

\*Dados sujeitos a alterações pelos municípios.

## ► COVID-19 na Macrorregião Cone Sul

Município	Casos confirmados	Incidência	Óbitos	Mortalidade	Letalidade
Amambai	6.970	17.318	105	260,9	1,5%
Anaurilândia	1.594	17.486	20	219,4	1,3%
Angélica	2.485	22.426	27	243,7	1,1%
Antônio João	1.550	17.067	21	231,2	1,4%
Aral Moreira	905	7.234	23	183,8	2,5%
Batayporã	2.047	18.007	36	316,7	1,8%
Caarapó	7.205	23.238	70	225,8	1,0%
Coronel Sapucaia	1.907	12.344	47	304,2	2,5%
Deodápolis	4.039	30.967	48	368,0	1,2%
Douradina	1.507	25.012	15	249,0	1,0%
Dourados	57.878	25.386	784	343,9	1,4%
Eldorado	2.086	16.759	57	457,9	2,7%
Fátima do Sul	5.340	27.882	82	428,2	1,5%
Glória de Dourados	2.404	24.200	31	312,1	1,3%
Iguatemi	1.650	10.139	19	116,8	1,2%
Itaporã	4.184	16.422	56	219,8	1,3%
Itaquiraí	3.676	17.015	56	259,2	1,5%
Ivinhema	8.870	38.106	88	378,1	1,0%
Japorã	231	2.465	13	138,7	5,6%
Jateí	561	13.973	9	224,2	1,6%
Juti	1.121	16.339	14	204,1	1,2%
Laguna Carapã	1.468	19.584	15	200,1	1,0%
Mundo Novo	5.287	28.458	52	279,9	1,0%
Naviraí	15.279	27.050	288	509,9	1,9%
Nova Andradina	8.856	15.798	127	226,6	1,4%
Novo Horizonte do Sul	882	24.803	14	393,7	1,6%
Paranhos	1.270	8.713	25	171,5	2,0%
Ponta Porã	16.851	17.678	419	439,6	2,5%
Rio Brillhante	7.796	20.070	97	249,7	1,2%
Sete Quedas	1.843	17.143	26	241,8	1,4%
Tacuru	1.651	13.997	19	161,1	1,2%
Taquarussu	651	18.144	9	250,8	1,4%
Vicentina	2.075	33.933	36	588,7	1,7%

Fonte: SES / MS

\*Dados sujeitos a alterações pelos municípios.



## ► COVID-19 na Macrorregião Costa Leste

Município	Casos confirmados	Incidência	Óbitos	Mortalidade	Letalidade
Água Clara	5.836	36.418	74	461,8	1,3%
Aparecida do Taboado	7.419	28.117	80	303,2	1,1%
Bataguassu	4.801	20.326	61	258,3	1,3%
Brasilândia	2.635	22.264	30	253,5	1,1%
Cassilândia	6.017	27.272	114	516,7	1,9%
Inocência	2.102	27.782	13	171,8	0,6%
Paranaíba	9.123	21.516	190	448,1	2,1%
Santa Rita do Pardo	2.214	27.856	15	188,7	0,7%
Selvíria	1.078	16.445	22	335,6	2,0%
Três Lagoas	34.064	27.221	570	455,5	1,7%

Fonte: SES / MS

\*Dados sujeitos a alterações pelos municípios.

## ► COVID-19 na Macrorregião Pantanal

Município	Casos confirmados	Incidência	Óbitos	Mortalidade	Letalidade
Corumbá	22.986	20.401	533	473,1	2,3%
Ladário	4.503	18.731	74	307,8	1,6%

Fonte: SES / MS

\*Dados sujeitos a alterações pelos municípios.

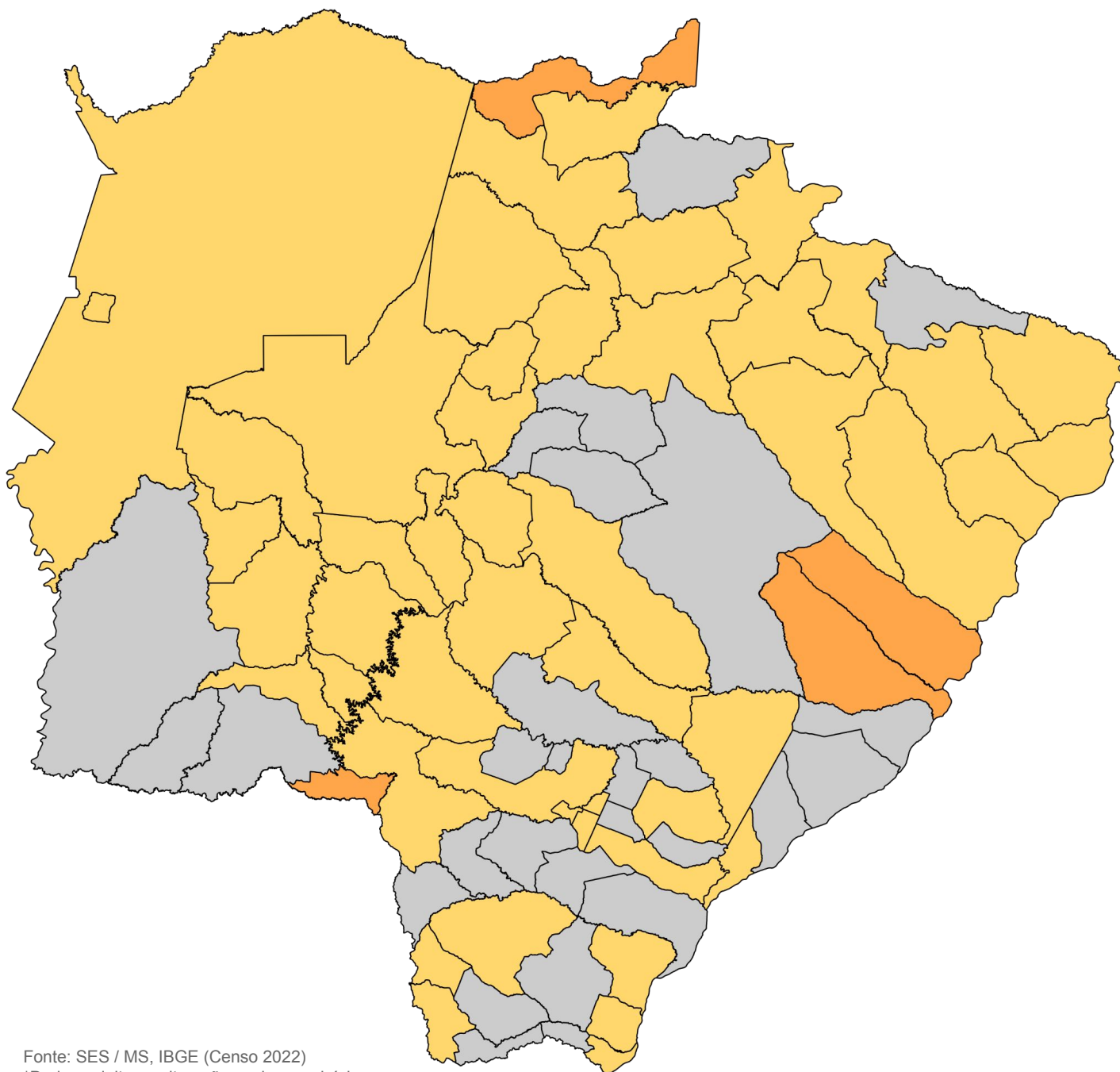
### ► Metodologia de cálculo

$$\text{Taxa de incidência} = \frac{\text{casos confirmados}}{\text{população}} \times 100 \text{ mil habitantes}$$

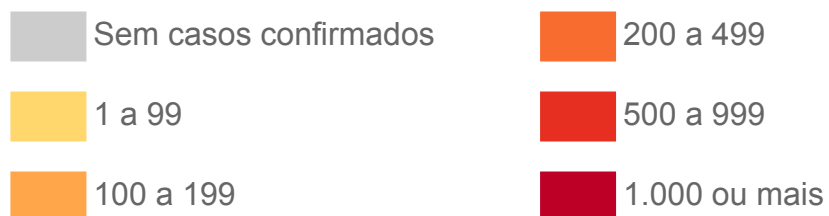
$$\text{Taxa de mortalidade} = \frac{\text{óbitos}}{\text{população}} \times 100 \text{ mil habitantes}$$

$$\text{Letalidade \%} = \frac{\text{óbitos}}{\text{casos confirmados}}$$

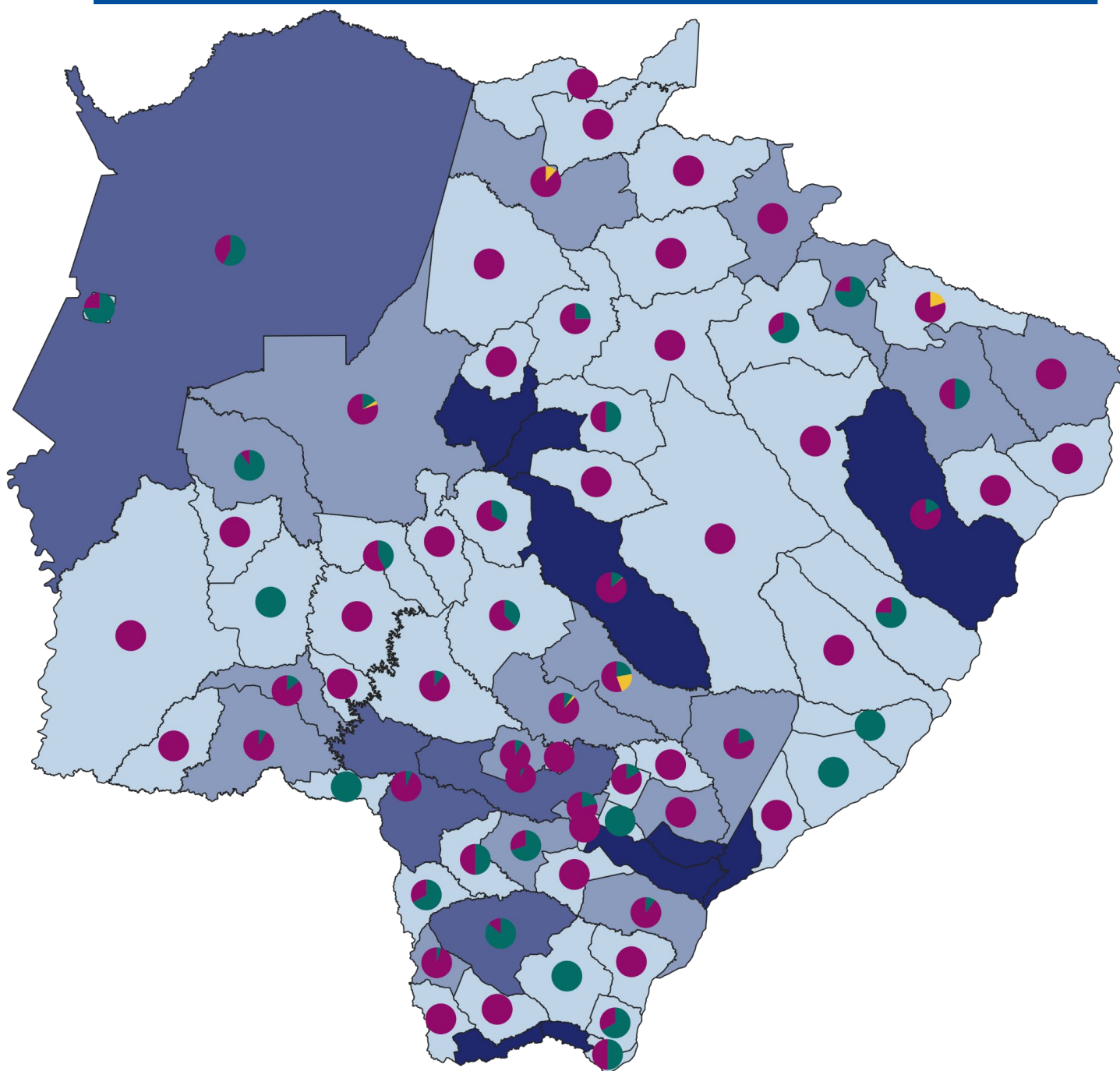
## ► Distribuição Espacial por Incidência (14 Dias)



### Casos por 100 mil habitantes




## Mapeamento Genômico de Mato Grosso do Sul

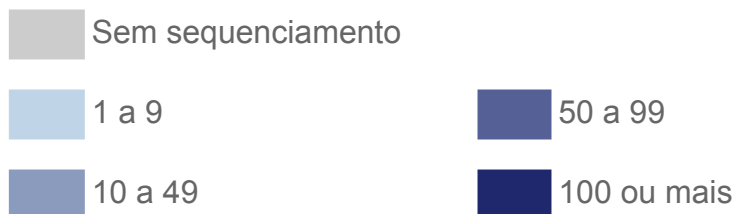


Fonte: LACEN / SES / MS  
\*Dados atualizados até 26/12/2024

### Variante

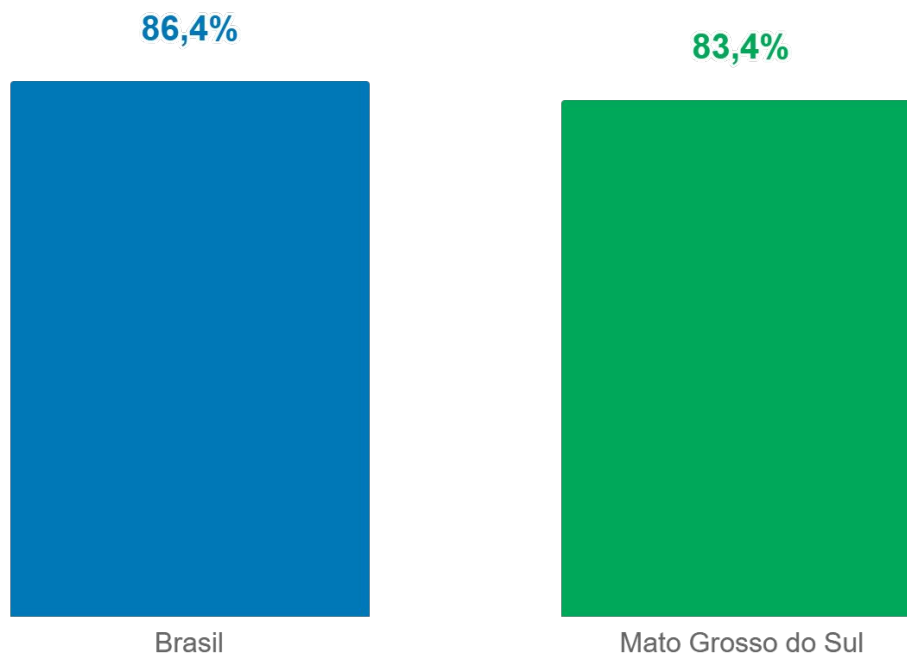


### Sequenciamentos por município

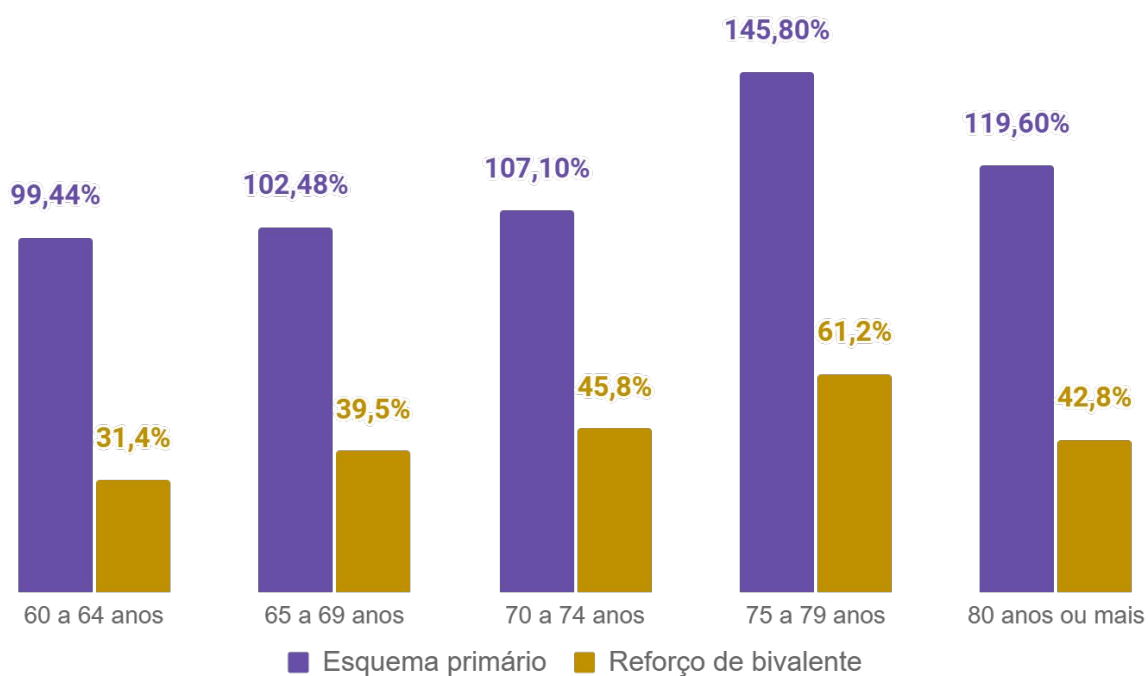


## Imunização

### Cobertura vacinal monovalente



### Cobertura vacinal em Mato Grosso do Sul por faixa etária



Fonte: SES / MS

\*Dados atualizados em 03/02/2025

## Plantão CIEVS Estadual

### DISQUE-NOTIFICA

0800-647-1650 (expediente)

(67) 3318-1823 (expediente)

(67) 98477-3435 (ligações, SMS, WhatsApp - 24 horas)

### E-NOTIFICA

[cievs@saude.ms.gov.br](mailto:cievs@saude.ms.gov.br) (expediente)

[cievs.ms@hotmail.com](mailto:cievs.ms@hotmail.com) (24 horas)

### ENDEREÇO

Avenida do Poeta Manoel de Barros, Bloco VII  
CEP: 79.031-902 - Campo Grande / MS

Visite o painel interativo COVID-19 de Mato Grosso do Sul

<http://mais.saude.ms.gov.br/>

<b>Governador do Estado de Mato Grosso do Sul</b>	Eduardo Correa Riedel
<b>Secretário de Estado de Saúde</b>	Maurício Simões Corrêa
<b>Secretária de Estado de Saúde Adjunta</b>	Crhistine Cavalheiro Maymone Gonçalves
<b>Superintendente de Vigilância em Saúde</b>	Larissa Domingues Castilho de Arruda
<b>Coordenadora de Emergências em Saúde Pública</b>	Karine Ferreira Barbosa
<b>Coordenadora Estadual Imunização</b>	Ana Paula Rezende de Oliveira Goldfinger
<b>Gerente de Influenza e Doenças Respiratórias</b>	Lívia de Mello Almeida Maziero
<b>Elaboração</b>	Antonio Felipe Monge Pascual Frederico Jorge Pontes de Moraes Grazielli Rocha Romera Lívia de Mello Maziero Lucienne Gamarra Naira Rocha Chaves Valdir Castanho Escandolhero Viviane Campos Ametlla